大彰化西北離岸風力發電計畫
環境監測工作

113 年第一季環境監測報告
(113 年 1~3 月)

開 發 單 位：大彰化西北離岸風力發電股份有限公司

執行監測單位：光 宇 工 程 顧 問 股 份 有 限 公 司

提 送 日 期：中 華 民 國 １１３ 年 5 月

目　　錄

前　言 前-1

第一章　監測內容概述 1-1

1.1 開發計畫內容及工程進度 1-1

1.2 監測情形概述 1-3

1.3 監測計畫概述 1-7

1.4 監測方法概述 1-9

1.5 監測位址 1-25

1.6 品保/品管作業措施概要 1-30

第二章　監測結果數據分析 2-1

2.1 鯨豚生態調查 2-1

2.2 水下噪音 2-4

2.3 海域水質 2-13

2.4 鳥類目視調查 2-19

2.4.1 海上鳥類目視調查 2-19

2.4.2 海岸鳥類調查 2-19

2.5 鳥類雷達調查 2-22

2.6 鳥類繫放衛星追蹤 2-29

2.7 陸域生態 2-33

2.8 空氣品質 2-51

2.9 噪音振動 2-53

2.10 營建噪音 2-55

2.11 陸域施工考古監看 2-57

第三章　檢討與分析 3-1

3.1 監測結果檢討與因應對策 3-1

3.1.1 監測結果綜合檢討與分析 3-1

3.1.2 異常情況與因應對策 3-25

3.2 建議事項 3-25

參考文獻 參-1

附 錄

附錄一　檢測執行單位認證資料

附錄二　採樣與分析方法

附錄三　品保/品管查核紀錄

附錄四　原始監測數據

表　目　錄

表 1.2-1　本季環境監測結果及因應對策 1-3
表 1.2-1　本季環境監測結果及因應對策(續 1) 1-4
表 1.2-1　本季環境監測結果及因應對策(續 2) 1-5
表 1.2-1　本季環境監測結果及因應對策(續 3) 1-6
表 1.3-1　本季海域施工前環境監測計畫執行概況 1-7
表 1.3-2　本季陸域施工階段環境監測計畫執行概況 1-8
表 1.4-1　水下噪音使用設備彙整表 1-11
表 1.4-2　雷達系統規格表 1-15
表 1.4-3　環境物化調查檢測方法彙整表 1-23
表 1.6-1　空氣品質採樣至運輸過程中注意事項 1-43
表 1.6-2　噪音振動監測過程中注意事項 1-43
表 1.6-3　水質採樣至運輸過程中注意事項 1-44
表 1.6-4　環境監測數據品質目標值 1-46
表 1.6-4　環境監測數據品質目標值 (續) 1-47
表 2.1-1　本季鯨豚生態調查紀錄表 2-1
表 2.2-1　本季 NW-1 1/3 Octave band 位準(dB re 1 μPa^2) 2-8
表 2.2-2　本季 NW-2 1/3 Octave band 位準(dB re 1 μPa^2) 2-9
表 2.2-3　本季各點位哨叫聲之偵測結果 2-10
表 2.2-4　本季各點位喀答聲之偵測結果 2-10
表 2.3-1　本季海域水質監測結果分析表 2-15
表 2.3-1　本季海域水質監測結果分析表(續 1) 2-16
表 2.3-1　本季海域水質監測結果分析表(續 2) 2-17
表 2.3-1　本季海域水質監測結果分析表(續 3) 2-18
表 2.4.2-1　冬季海岸鳥類調查結果統計表 2-21
表 2.5-1　冬季雷達調查日期及環境資料 2-22
表 2.5-2　冬季雷達調查記錄筆數 2-22
表 2.7-1　本季調查植物種類歸隸特性統計表 2-33
表 2.7-2　本季調查稀有植物資料表 2-34
表 2.7-3　本季調查範圍植物樣區環境資料 2-37
表 2.7-4　本季調查範圍木本樣區木本植物總合分析表 2-37
表 2.7-5　本季調查範圍森林樣區地被植物組成表 2-38
表 2.7-6　本季調查範圍森林樣區地被植物總合分析表 2-38

表 2.7-7　本季調查範圍草生地樣區植物組成表 2-38
表 2.7-8　本季調查範圍草生地樣區植物總合分析表 2-40
表 2.7-9　本季調查範圍森林樣區木本植物多樣性指數表 2-42
表 2.7-10　本季調查範圍森林樣區地被植物多樣性指數表 2-43
表 2.7-11　本季調查範圍草生地樣區植物多樣性指數表 2-43
表 2.7-12　本季哺乳類資源表 2-44
表 2.7-13　本季鳥類資源表 2-46
表 2.7-14　本季爬蟲類資源表 2-48
表 2.7-15　本季兩生類資源表 2-49
表 2.7-16　本季蝶類資源表 2-50
表 2.8-1　本季空氣品質監測結果分析表 2-52
表 2.9-1　本季噪音監測結果分析表 2-53
表 2.9-2　本季振動監測結果分析表 2-54
表 2.10-1　本季營建噪音監測結果分析表 2-55
表 2.10-2　本季營建低頻噪音監測結果分析表 2-56
表 2.11-1　本季陸域施工考古監看結果表 2-57
表 3.1.1-1　本季 20~20k Hz 噪音位準總量計算 (dB re 1 μPa^2) 3-2
表 3.1.1-2　NW-1 20~20k Hz 噪音位準總量計算 (dB re 1 μPa^2) 3-3
表 3.1.1-3　NW-2 20~20k Hz 噪音位準總量計算 (dB re 1 μPa^2) 3-3
表 3.1.1-4　各季哨叫聲偵測結果 3-4
表 3.1.1-5　各季喀答聲偵測結果 3-5
表 3.1.1-6　歷次海域水質監測結果分析表 3-6
表 3.1.1-7　歷次調查稀有植物資料表 3-10
表 3.1.1-7　歷次調查稀有植物資料表(續) 3-11
表 3.1.1-8　歷次空氣品質監測結果分析表 3-13
表 3.1.1-8　歷次空氣品質監測結果分析表(續) 3-14
表 3.1.1-9　歷次噪音監測結果分析表 3-16
表 3.1.1-10　歷次振動監測結果分析表 3-17
表 3.1.1-11　歷次營建噪音監測結果分析表 3-19
表 3.1.1-11　歷次營建噪音監測結果分析表(續) 3-20
表 3.1.1-12　歷次營建低頻噪音監測結果分析表 3-21
表 3.1.1-12　歷次營建低頻噪音監測結果分析表(續) 3-22
表 3.1.2-1　本季監測之異常狀況及處理情形 3-25

圖 目 錄

圖 1.4-1　鯨豚調查工作流程示意圖 (A~C 為主要觀察位置，D 為記錄位置) ... 1-9
圖 1.4-2　水下噪音量測佈放示意圖 ... 1-12
圖 1.4-3　海上船隻目視調查範圍示意圖 ... 1-14
圖 1.4-4　架設於船舶上之雷達天線 ... 1-15
圖 1.4-5　雷達回波圖說明 ... 1-16
圖 1.4-6　Debut Mini 衛星發報器 (Druid, Inc.) ... 1-17
圖 1.4-7　Debut Flex 衛星發報器 (Druid, Inc.) ... 1-17
圖 1.5-1　本季海域施工前鯨豚目視調查穿越線示意圖 ... 1-25
圖 1.5-2　本季海域施工前水下噪音佈放點位示意圖 ... 1-25
圖 1.5-3　本季海域施工前海域水質環境監測位址示意圖 ... 1-26
圖 1.5-4　本季海域施工前海上鳥類環境監測位址示意圖 ... 1-26
圖 1.5-5　本季海域施工前海岸鳥類環境監測位址示意圖 ... 1-27
圖 1.5-6　本季陸域施工階段環境監測位址示意圖 ... 1-28
圖 1.5-7　本季陸域施工階段陸上考古監看範圍示意圖 ... 1-29
圖 1.6-1　鳥類目視調查品保品管流程圖 ... 1-35
圖 1.6-2　雷達調查品保品管流程圖 ... 1-35
圖 1.6-3　陸域品保品管流程圖 ... 1-39
圖 1.6-4　採樣分析標準流程圖 ... 1-45
圖 2.1-1　本季鯨豚生態調查船行軌跡 (1 月) ... 2-1
圖 2.1-2　本季鯨豚生態調查船行軌跡 (2 月) ... 2-2
圖 2.1-3　本季鯨豚生態調查船行軌跡 (3 月) ... 2-2
圖 2.1-4　本季鯨豚生態目擊位置 ... 2-3
圖 2.2-1　水下噪音儀器 NW-1 現場執行情形 ... 2-4
圖 2.2-2　水下噪音儀器 NW-2 現場執行情形 ... 2-4
圖 2.2-3　本季 NW-1 背景噪音時頻譜圖 ... 2-5
圖 2.2-4　本季 NW-2 背景噪音時頻譜圖 ... 2-5
圖 2.2-5　本季 NW-1 1-Hz band 環境噪音頻譜累積機率分佈圖 ... 2-7
圖 2.2-6　本季 NW-2 1-Hz band 環境噪音頻譜累積機率分佈圖 ... 2-7
圖 2.2-7　本季 NW-1 1/3 Octave band 環境噪音頻譜累積機率分佈圖 ... 2-8
圖 2.2-8　本季 NW-2 1/3 Octave band 環境噪音頻譜累積機率分佈圖 ... 2-9
圖 2.2-9　本季 NW-1 點位之聲學統計複雜性-排列熵 ... 2-11
圖 2.2-10　本季 NW-2 點位之聲學統計複雜性-排列熵 ... 2-12
圖 2.4.2-1　冬季海岸鳥類調查保育類物種分布位置圖 ... 2-20

圖 2.5-1　冬季垂直雷達調查時間分布 2-23
圖 2.5-2　冬季垂直雷達調查高度分布 2-23
圖 2.5-3　冬季垂直雷達日間 (上) 夜間 (下) 調查高度分布 2-24
圖 2.5-4　冬季水平雷達調查時間分布 2-25
圖 2.5-5　冬季水平雷達調查追蹤距離超過 1 公里軌跡之飛行速度 2-26
圖 2.5-6　冬季水平雷達調查鳥類飛行方向 2-26
圖 2.5-7　冬季水平雷達日間 (上) 及夜間 (下) 調查鳥類飛行方向 2-27
圖 2.5-8　冬季雷達調查日間(左)及夜間(右)飛行路線 2-28
圖 2.6-1　鳥類繫放衛星追蹤紀錄 2-29
圖 2.6-2　黃頭鷺 042E 自彰化到嘉義的活動 2-30
圖 2.6-3　太平洋金斑鴴 0BF7 在彰化芳苑的活動地點 2-31
圖 2.6-4　太平洋金斑鴴 0C03 在彰化芳苑的活動地點 2-31
圖 2.6-5　太平洋金斑鴴 0BEF 在彰化芳苑的活動地點 2-32
圖 2.7-1　本季調查稀有植物分布位置圖 2-35
圖 2.7-2　本季調查植物樣區位置圖 2-41
圖 2.7-3　本季保育類鳥類分布位置圖 2-47
圖 2.11-1　本季陸域施工考古監看現場情形 2-58
圖 3.1.1-1　本季 20~20k Hz 噪音位準總量計算 3-2
圖 3.1.1-2　歷季 20~20k Hz 噪音位準總量中位數 3-3
圖 3.1.1-3　歷次海上鳥類目視調查結果 3-7
圖 3.1.1-4　歷次海岸鳥類目視調查結果 3-8
圖 3.1.1-5　冬季垂直雷達調查掃風範圍高度分布 3-9
圖 3.1.1-6　歷次總懸浮微粒 TSP 24 小時值變化圖 3-14
圖 3.1.1-7　歷次懸浮微粒 PM_{10} 24 小時值變化圖 3-15
圖 3.1.1-8　歷次細懸浮微粒 $PM_{2.5}$ 24 小時值變化圖 3-15
圖 3.1.1-9　歷次噪音 $L_{日}$ 測值變化圖 3-17
圖 3.1.1-10　歷次振動 $L_{V10日}$ 測值變化圖 3-18
圖 3.1.1-11　歷次營建全頻噪音均能音量值變化圖 3-23
圖 3.1.1-12　歷次營建全頻噪音最大音量值變化圖 3-23
圖 3.1.1-13　歷次營建低頻噪音均能音量值變化圖 3-24

前　言

一、依據

為配合國家政府政策，經濟部能源局乃於民國 104 年 7 月 2 日公告「離岸風力發電規劃場址申請作業要點」，以利開發業者提早辦理離岸風力發電開發準備作業。大彰化西北離岸風力發電股份有限公司為響應政府之綠能政策，支持台灣各界推動 2025 非核家園的決心，遂擬定「大彰化西北離岸風力發電計畫」(以下簡稱本計畫)，期望透過深度交流與互動，將國際經驗帶入台灣風電產業，並攜手台灣產、官、學界多方資源，投入離岸風場開發，共同推動能源發展未來，使台灣未來更有機會引領亞太區能源產業聚落發展，打造區域綠能旗艦案例。

本計畫環境影響說明書已於民國 107 年 2 月 9 日業經環境部(原環保署)環境影響評估審查委員會第 327 次會議通過環評審查，並於 107 年 8 月 10 日經環署綜字第 1070056951 號函定稿核備，本計畫之第一次變更內容對照表於 108 年 3 月 29 日環署綜字第 1080021545 號函備查、第一次環境影響差異分析報告於 111 年 4 月 19 日環署綜字第 1110033224 號函備查、第一次備查內容於 112 年 5 月 4 日環署綜字第 1120014578 號函備查、第二次備查內容於 112 年 8 月 17 日環署綜字第 1120037165 號函備查，茲依據核定之環境監測計畫內容據以執行。

二、監測執行期間

本公司依據環評核定之環境監測計畫內容，將辦理施工前階段、施工階段及營運階段環境監測工作，其中陸域工程於 111 年 10 月 13 日開工；海域工程預計於 113 年第四季至 114 年第一季開始施工。陸域施工前環境監測工作已於 111 年 10 月陸域工程開工前完成，並於 111 年第四季開始執行陸域施工階段環境監測工作及海域施工前環境監測工作。本報告為 113 年第一季(1~3 月)環境監測報告。

三、執行監測單位

本監測計畫由光宇工程顧問股份有限公司統籌，並且分別委請環境部認可之合格檢測機關、專業調查公司及學術單位等共同執行辦理，再由光宇公司負責編撰環境監測報告。本季各監測項目執行單位如下：

(一) 海域水質、空氣品質、噪音振動、營建噪音：瑩諮環境科技股份有限公司。

(二) 鯨豚生態調查：費思未來有限公司。

(三) 水下噪音：洋聲股份有限公司。

(四) 鳥類生態目視調查、雷達調查、陸域生態：弘益生態有限公司。

(五) 陸域考古監看：月湖文化實業有限公司。

(六) 鳥類繫放衛星追蹤：屏東科技大學野生動物保育研究所。

第一章　監測內容概述

1.1 開發計畫內容及工程進度

一、 本計畫開發內容

(一) 離岸風場海域：本計畫風場位於彰化縣線西鄉外海區域，為「離岸風力發電規劃場址申請作業要點」公告之第 12 號潛力場址 (如圖 1.1-1 所示)，本潛力場址與臺灣本島最近距離約 48.5 公里，面積約 117.4 平方公里，水深範圍介於 31.7~44.1 公尺，平均水深 36.8 公尺。本潛力場址區域不包含漁港、濕地、保護礁區、漁業資源保育區、重要野鳥棲地、中華白海豚野生動物重要棲息環境...等限制區。

(二) 本計畫風機單機裝置容量介於 8~16MW，最大總裝置容量不大於 598MW。當選用單機裝置容量最小 (8MW) 的風機時，設置風機的數量最大，達 74 部。

(三) 海底電纜工程：本計畫風力機組產生之電力以 33kV 或 66kV 之陣列海纜連接至離岸變電站升壓後，透過 2 條 220-245kV 或 275kV 之海底電纜，依共同廊道規劃，由離岸變電站連接至北側共同廊道範圍上岸。

(四) 輸配電陸上設施工程：本計畫已依台灣電力股份有限公司規劃，自「彰化離岸風電海纜上岸共同廊道範圍之北側廊道」上岸，並於上岸點接陸纜沿道路連接至陸域自設升(降)壓站，再連接至台電之彰工併網點。

二、 工程進度

本開發計畫主要分為陸域工程及海域工程，陸域工程主要為自設升(降)壓站及陸域電纜等陸上設施施作，目前已於 111 年 10 月 13 日開始進行陸域施工；海域工程主要包括風機設置及海域電纜鋪設等施作，預計於 113 年第四季至 114 年第一季開始進行海域施工。

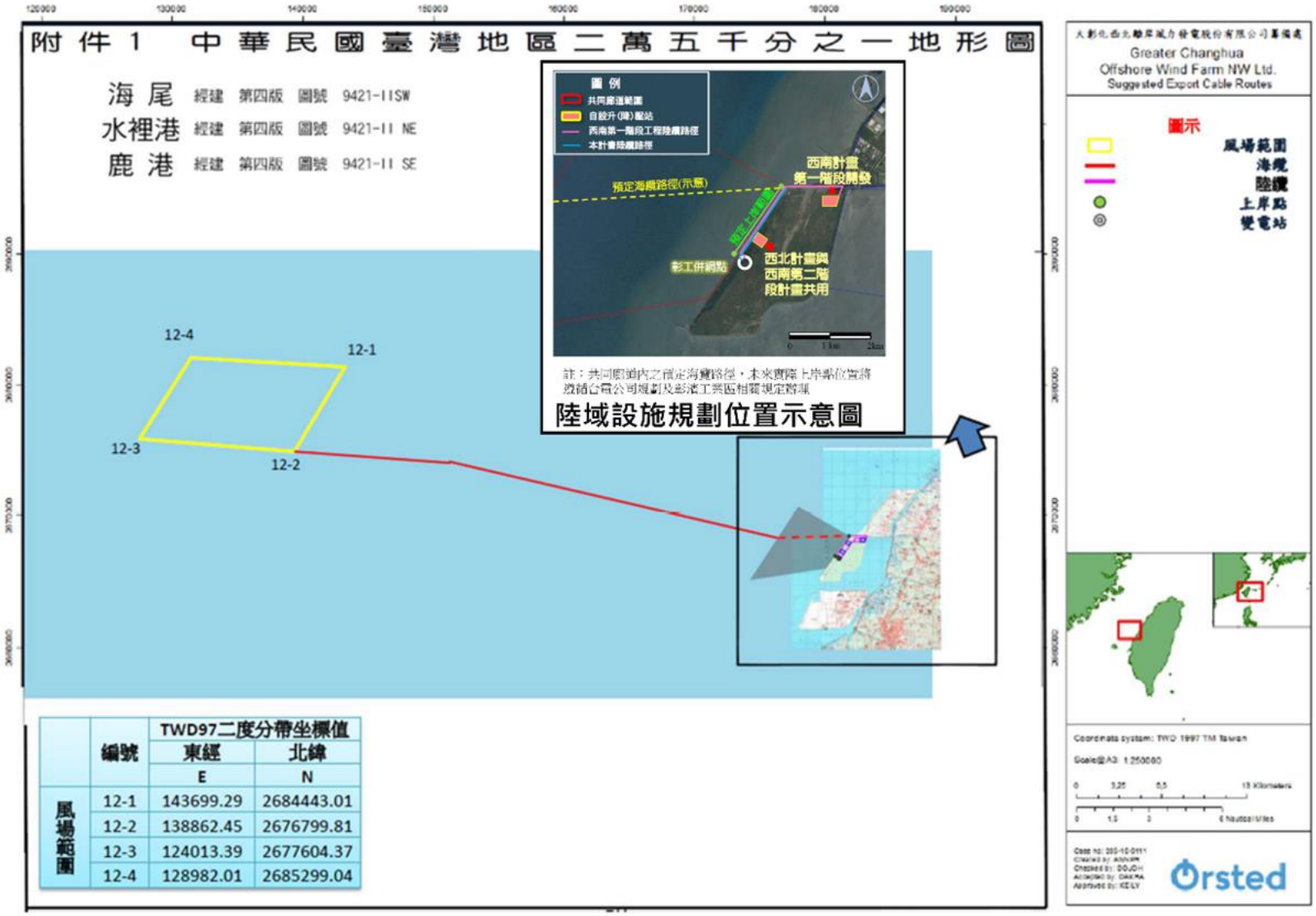

資料來源：大彰化西北離岸風力發電計畫環境影響說明書、大彰化西北離岸風力發電計畫環境影響差異分析報告。

圖 1.1-1 本計畫開發場址位置圖

1.2 監測情形概述

本計畫海域施工前及陸域施工期間之環境監測結果(113 年 1~3 月)，經彙整摘要如表 1.2-1 所示。

表 1.2-1 本季環境監測結果及因應對策

階段	類別	監測項目	監測結果摘要	因應對策
海域施工前	海域生態	鯨豚生態調查 (含觀測海洋爬蟲類)	本季(113 年 1~3 月)執行風場海域調查 4 趟次，穿越線上里程 138.5 公里，穿越線上時數 9.17 小時，本季調查目擊 4 群次瓶鼻海豚，里程目擊率為 2.89 群/百公里，時間目擊率為 4.36 群/十小時。 本季無目擊海洋爬蟲類，調查結果無異常情形。	—
	水下噪音 (含生物聲學監測)	20 Hz～20 kHz 之水下噪音，時頻譜及 1-Hz band 、 1/3 Octave band 分析	本季於 113 年 1 月 6 日進行水下噪音監測儀器佈放，於 113 年 2 月 15 日進行回收，資料分析期間為 113 年 1 月 7 日 0 時至 113 年 2 月 5 日 24 時，共 720 小時。 1.背景噪音分析： 時頻譜分析顯示，週期性噪音能量特徵主要來自潮汐週期海水流動衍生之噪音，兩量測點皆觀察到頻繁的船舶機械噪音，且時間相近，可能為相同船隻活動所致。 各量測點變化趨勢一致，最大變動量皆發生在低頻帶 20 Hz~31.5 Hz，且變動量皆大於 25 dB。 2.海豚聲音偵測 NW-1 有 32 小時偵測到哨叫聲共 5,625 次，喀答聲共 17,093 次，時間比為 4.4%。 NW-2 有 30 小時偵測到哨叫聲共 2,820 次，喀答聲共 19,316 次，時間比為 4.2%。	—
	海域水質	水溫、氫離子濃度、生化需氧量、鹽度、溶氧量、氨氮、營養鹽、懸浮固體物及葉綠素甲、大腸桿菌群	本季(113 年 3 月)海域水質監測結果，各測站各測值均屬正常海域範圍內且符合乙類海域海洋環境品質標準值，調查結果無異常情形。	—

表 1.2-1 本季環境監測結果及因應對策(續 1)

階段	類別	監測項目	監測結果摘要	因應對策
海域施工前	鳥類生態	目視調查 (種類、數量、棲身及活動情形、飛行路徑、季節性之族群變化等)	海上鳥類：本季 (113 年 1~3 月) 於 3 月共執行 1 次海上鳥類目視調查，調查結果將併同春季調查結果於下一季季報呈現，針對冬季 (12~2 月) 分析結果說明如下。 1. 物種組成：冬季共執行 1 次海上鳥類目視穿越線調查，未記錄物種。 2. 調查結果無異常情形。	—
			海岸鳥類：本季 (113 年 1~3 月) 於 3 月共執行 1 次海上鳥類目視調查，調查結果將併同春季調查結果於下一季季報呈現，針對冬季 (12~2 月) 分析結果說明如下。 冬季調查共記錄 8 目 22 科 34 種 307 隻次，記錄小雨燕、大卷尾、褐頭鷦鶯及白頭翁等 4 種特有亞種；紅隼、短耳鴞及黑翅鳶等 3 種珍貴稀有保育類野生動物 (第 II 級)，紅尾伯勞 1 種其他應予保育之野生動物 (第 III 級)，調查結果無異常情形。	—
		雷達調查 (垂直及水平)	本季 (113 年 1~3 月) 於 3 月共執行 2 次海上雷達調查，調查結果將併同春季調查結果於下一季季報呈現，針對冬季 (12~2 月) 分析結果說明如下。 1. 調查數量：冬季共執行 1 次調查，水平雷達記錄飛行軌跡 40 筆，垂直雷達記錄 1,137 筆。 2. 飛行方向：冬季鳥類主要飛行方向為南方(佔 30.0%)，其次為南南西方 (佔 25.0%)。 3. 飛行高度：冬季鳥類過境期間之飛行高度主要在 500 公尺以上高度之空域 (236 筆，20.8%)。另共記錄 577 筆飛行高度落在葉片掃風範圍內 (55~305 m)，佔 50.7%。 4. 活動時間：冬季調查結果中，夜間有較多鳥類飛行活動。	—

表 1.2-1 本季環境監測結果及因應對策(續 2)

階段	類別	監測項目	監測結果摘要	因應對策
海域施工前	鳥類生態	鳥類繫放 衛星追蹤	本季(113 年 1~3 月)於 3 月 13 日在彰化永興魚塭區繫放太平洋金斑鴴 (個體代號：0BEF)，依據衛星訊號定位追蹤結果，野放後至 3 月，本個體皆在彰化永興魚塭區與鄰近的農地間活動。 除 112 年夏季繫放的黃頭鷺於同年 11 月 23 日後就不再傳訊，112 年秋季及冬季繫放的太平洋金斑鴴，野放後至 3 月，持續於彰化永興魚塭區與鄰近的農地間活動。	—
陸域施工期間	陸域生態	陸域動、植物生態 (依據環境部動、植物技術規範執行)	本季 (113 年 1~3 月)分別於 1 月 2~5 日執行陸域動物調查，於 1 月 8~11 日執行陸域植物調查，調查結果如下： 1.陸域植物： 共記錄維管束植物 48 科 118 屬 145 種，以草本植物佔 59.3 %最多，喬木佔 20.7 %次之。物種組成中超過 50.0%為原生種。 2.陸域動物： (1) 哺乳類記錄 1 目 1 科 1 種 1 隻次，目擊溝鼠 1 隻次，未具明顯優勢物種，未記錄特有種，未記錄保育類動物。 (2) 鳥類記錄 6 目 18 科 29 種 309 隻次，其中以東方環頸鴴 87 隻次最多，佔總數量的 28.2 %，其次為麻雀 (33 隻次；10.7 %)。記錄黑翅鳶 1 種珍貴稀有保育類野生動物，紅尾伯勞 1 種其他應予保育之野生動物，記錄南亞夜鷹、大卷尾、褐頭鷦鶯及白頭翁等 4 種為臺灣特有亞種。 (3) 爬蟲類記錄 1 目 1 科 2 種 8 隻次，分別記錄疣尾蝎虎 5 隻次及無疣蝎虎 3 隻次，未具明顯優勢物種，未記錄特有種及保育類動物。 (4) 兩生類記錄 1 目 1 科 1 種 3 隻次，僅記錄黑眶蟾蜍 3 隻次，未具明顯優勢物種，未記錄特有種及保育類動物。 (5) 蝶類記錄 1 目 4 科 7 種 25 隻次，以藍灰蝶 6 隻次最多，其次為白粉蝶 5 隻次，豆波灰蝶及亮色黃蝶各 4 隻次，物種數量介於 2~6 隻次，未具優勢物種。未記錄特有種及保育類動物。	113 年 1 月發現陸域植物 T3 樣區因他案工程損毀，另，H5 樣區亦因他案工程圍欄包圍無法進入，將於鄰近相似植被區域重新設置樣區，執行未來陸域植物調查。

表 1.2-1　本季環境監測結果及因應對策(續 3)

階段	類別	監測項目	監測結果摘要	因應對策
陸域施工期間	空氣品質	風向、風速、粒狀污染物 (TSP、PM_{10}、$PM_{2.5}$)、二氧化硫(SO_2)、氮氧化物(NO、NO_2)、臭氧(O_3)	1. 本季 (113 年 1~3 月) 空氣品質監測結果，各測站各測值均符合空氣品質標準值。 2. 調查結果無異常情形。	—
	噪音振動	各時段 (日間、晚間、夜間) 均能音量及日夜振動位準	1. 本季(113 年 1~3 月)噪音監測結果，各測站各測值均符合環境音量標準；振動監測結果各測站各測值均符合參考之日本振動規制法第二種區域管制基準值。 2. 調查結果無異常情形。	—
	營建噪音	一般頻率 (20 Hz～20 kHz 量測 L_{eq} 及 L_{max}) 低頻 (20 Hz～200 Hz 量測 L_{eq})	1. 營建噪音 本季(113 年 1~3 月)執行營建噪音監測，各測站各測值均符合參考之第四類營建工程噪音管制標準值。 2. 營建低頻噪音 本季(113 年 1~3 月)執行營建低頻噪音監測，各測站各測值均符合第四類營建工程低頻噪音管制標準。	—
	文化資產	陸域施工考古監看	1. 本季(113 年 1~3 月)共 30 個工作天數進行陸域施工考古監看，未發現任何史前或歷史時期遺物，後續將持續開挖監看。 2. 無異常之情形	—

1.3 監測計畫概述

本季 (113 年 1~3 月) 執行監測計畫之監測類別、監測項目、地點、頻率、執行單位及執行監測時間如表 1.3-1~2 所示。

表 1.3-1 本季海域施工前環境監測計畫執行概況

類別	監測項目	地點	頻率	執行單位	執行時間
海域生態	鯨豚生態調查 (含觀測海洋爬蟲類)	本計畫風場範圍	20 趟次/年，施工前執行 1 年	費思未來有限公司	113.01.18 113.02.15 113.03.17 113.03.22
水下噪音 (含生物聲學監測)	20 Hz～20 kHz 之水下噪音，時頻譜及 1-Hz band、1/3 Octave band 分析	風場位置周界處 2 站	4 季次/年，每次 30 日，施工前執行 1 年	洋聲股份有限公司	113.01.06 (佈放) 113.02.15 (回收)
海域水質	水溫、氫離子濃度、生化需氧量、鹽度、溶氧量、氨氮、營養鹽、懸浮固體物及葉綠素甲、大腸桿菌群	風機鄰近區域 12 點	每季 1 次，施工前執行 1 年	瑩諮環境科技股份有限公司	113.03.17
鳥類生態	種類、數量、棲身及活動情形、飛行路徑、季節性之族群變化等 (含岸邊陸鳥及水鳥)	風機附近和上岸點鄰近之海岸附近	施工前兩年於每年 3 月至 11 月間每月執行 1 次，於 12 月至翌年 2 月間執行 1 次，每年進行 10 季次調查	弘益生態有限公司	【風場區域】 113.03.11 【海岸地區】 113.03.04~07
	鳥類雷達調查 (垂直及水平)	本計畫風場範圍	施工前兩年每季一次 (春夏秋至少 5 日次，冬季視天候狀況，每次含日夜間調查)	弘益生態有限公司	113.03.04~05 113.03.05~06
	鳥類繫放衛星追蹤	彰化海岸	施工前針對四季皆進行一次	屏東科技大學野生動物保育研究所	113.03.13

表 1.3-2 本季陸域施工階段環境監測計畫執行概況

類別	監測項目	地點	頻率	執行單位	執行時間
陸域生態	陸域動、植物生態(依據環境部動、植物技術規範執行)	陸域輸配電系統(含陸域自設升(降)壓站、陸纜及其附近範圍)	每季1次	弘益生態有限公司	113.01.02~05(動物) 113.01.08~11(植物)
空氣品質	風向、風速、粒狀污染物(TSP、PM_{10}、$PM_{2.5}$)、二氧化硫(SO_2)、氮氧化物(NO、NO_2)、臭氧(O_3)	1.梧棲漁港 2.陸域自設升(降)壓站周邊1站	每季1次	瑩諮環境科技股份有限公司	【梧棲漁港】 113.01.16~17 【陸域自設升(降)壓站周邊】 113.01.15~16
噪音振動	各時段(日間、晚間、夜間)均能音量及日夜振動位準	1.陸域工程鄰近敏感點1站 2.陸域工程進/出道路1站	每季1次，連續24小時監測	瑩諮環境科技股份有限公司	【陸域工程鄰近敏感點】 113.01.24~25 【陸域工程進/出道路】 113.01.24~25
營建噪音	1.一般頻率(20 Hz～20 kHz量測L_{eq}及L_{max}) 2.低頻(20 Hz～200 Hz量測L_{eq})	1.陸域自設升(降)壓站工地周界1站 2.陸纜工地周界1站	每月1次	瑩諮環境科技股份有限公司	【陸域自設升(降)壓站工地周界】 113.01.15 113.02.23 113.03.12 【陸纜工地周界】 113.01.15 113.02.23 113.03.12
文化資產	陸域施工考古監看	開挖範圍	考古專業人員跟隨監看	月湖文化實業有限公司	113.01.02~05、 113.01.26~28、 113.02.05~07、 113.02.17、 113.02.22、 113.03.08~10、 113.03.14~17、 113.03.21~31、

1.4 監測方法概述

一、 鯨豚生態調查

(一) 調查地區

調查以近垂直海岸穿越線在大彰化西北風場海域(後稱風場海域)進行，調查範圍將包含預定離岸風場興建範圍並且向外擴張至少一公里之範圍，如圖 1.5-1 所示意，規劃 9 條穿越線。

(二) 調查方法

租用安全合格船隻進行海上目視調查，調查日期須涵蓋四季，航行於所設計之航線。出發前隨機抽取兩條航線及順序，且去程與回程的航行方向不同。海上航行時以手持式全球衛星定位系統定位並記錄航行軌跡。每次調查至少四人，其中兩人各於船隻兩側負責搜尋左右側海面，第三人則協助搜尋船前方以及左右海面，觀察員以肉眼與持望遠鏡觀察海面是否有鯨豚出現，第四人作水質測量以及紀錄，並可不做海面觀察以及略作休息。觀察人員約 20 分鐘交換一次位置以避免對同一觀察區域產生心理上的疲乏，如下圖 1.4-1 所示。

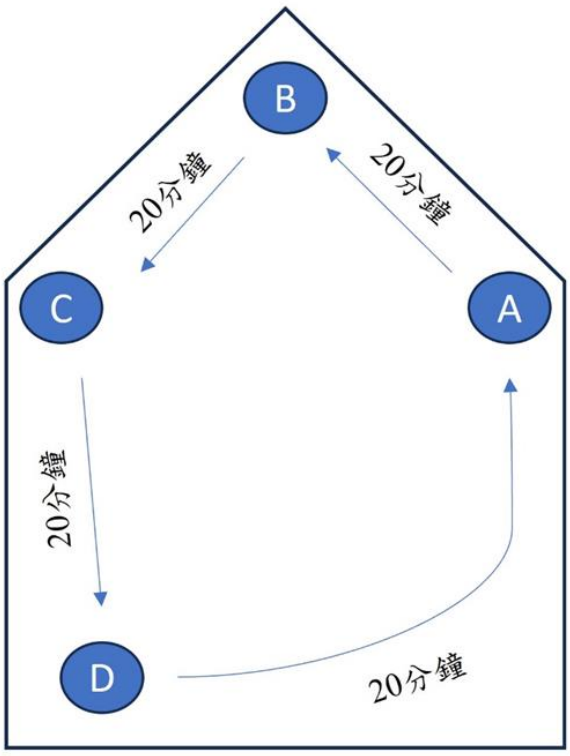

圖 1.4-1 鯨豚調查工作流程示意圖 (A~C 為主要觀察位置，D 為記錄位置)

調查期間在浪級小於 4 級，能見度遠達 500 公尺以上，並且同時航行在設計穿越線時的觀察視為線上努力量(on-effort)。當船隻航行於進出港口與航線之間、或天氣狀況不佳難以進行有效觀測、及觀察鯨豚群體時，則計入離線努力量(off-effort)，不納入標準化目擊率之分析中。航行時間為出港到進港總花費的時間，包含線上努力量以及離線努力量。海上調查航行船速保持在 6~9 節(海浬/小時)於穿越線上每 20 分鐘測量水表溫度、鹽度，以記錄環境因子資料(當時水深、水表溫度、鹽度及海浪、能見度等氣候因子)。

當遇見鯨豚時，記錄最初發現鯨豚的經緯度位置，估算鯨豚群體隻數、觀察鯨豚行為，及蒐集相關環境因子資料。此外，使用相機或攝影機記錄鯨豚影像，以建立個體辨識照片資料。如鯨豚未表現明顯的躲避行為，則持續跟隨並記錄該群鯨豚之行為與位置。若所跟蹤的鯨豚消失於視野且在 10 分鐘等待之內無再目擊，則返回航線繼續進行下一群之搜尋。

鯨豚當時的水面行為狀態分為「游走(travelling)、覓食(foraging)、社交 (socializing)、兜圈(milling)」四大類，參考 Parra (2006)的定義如下：游走的群體有著一致且大約固定的游動方向，下潛的間隔較為規律且角度較淺。覓食群體有可能包含群體成散開不一致的游動方向，下潛角度深且常伴隨著尾鰭舉起，並沒有如同移動旅行的規律可言。此外常會觀察到鯨豚在游動過程中突然加速或是可能在覓食的行為(以尾鰭拍打水面、嘴喙咬魚、下潛等)。社交群體的下潛模式難以預測，個體之間常會近距離互相接觸甚至撞擊對方，觀察過程中常有很多的水上動作。兜圈群體的活動在水面的動作較慢，僅在一小範圍海域移動，個體之間的距離很近，但沒有明顯的肢體接觸。下潛模式較為規律、角度較淺，大部分時間會在水表層附近，類似於休息行為。若觀察到的行為無法歸類為前四大類時，則記錄成其他行為，描述並說明可能的行為狀態。

二、 水下噪音

(一) 佈放及回收工作

水下噪音調查使用錨碇式水下噪音紀錄器進行每季 30 天量測，利用底部錨與配重塊將儀器固定於海底，儀器上方配置浮球使儀器固定位置為海底上 0.5m 處，另加裝噪音釋放器用以回收儀器。

佈放及回收工作細分為以下步驟：

1. 進行定位：採用船舶設備系統定位資料。依照量測點位考量水深準備適當長度之繩索、浮球、配重塊。
2. 確認水下噪音測量系統參數設定及測量指標(如：動態範圍、時間加權、評估指標及錄音)。
3. 結束測量：回收水下麥克風。利用聲學釋放器之控制器釋放使浮球帶著儀器上浮。將水下之繩索及配重塊一起回收。

表 1.4-1 水下噪音使用設備彙整表

調查項目	設備名稱	型號/規格	重量
水下聲學調查	Sound Trap 600HF Underwater Acoustic Recorders 水下聲學紀錄器	長 0.6 m、直徑 0.06m	2.5 kg
	紀錄器支架	0.5 x 0.15 x 0.15 (m)	＜1 kg
	聲學釋放器	長 0.4 m、直徑 0.06 m	1 kg
	重錨	-	30 kg
	浮球	-	14 kg
	安全帽	-	＜1 kg
	安全鞋	-	＜2 kg
	救生衣	-	＜2 kg
	手套	-	＜1 kg
	雨衣(應色彩鮮艷，具反光功能)	-	＜1 kg
	頭燈或其他照明設備	-	＜1 kg

(二) 量測工作方法

本監測工作之水下噪音量測工作方法係依據國家環境研究院於中華民國 108 年 6 月 15 日生效公告之水下噪音測量方法(NIEA P210.21B)執行，相關規定如下：

1. 水下噪音測量系統參數設定及測量指標

(1) 動態範圍：需包含待測音源之變化範圍。

(2) 時間加權：使用慢。

(3) 頻率範圍：至少 20 Hz 至 20 kHz。

(4) 施工期間水下噪音測量指標：

A. 均能音量 L_{eq}。

B. 單一敲擊聲曝值 SEL_{ss}。

C. 聲音脈衝序列的平均 $L_{E(30)}$。

D. 最大音壓位準(L_{peak})。

2. 水下噪音測量系統部署方式 (如圖 1.4-2)

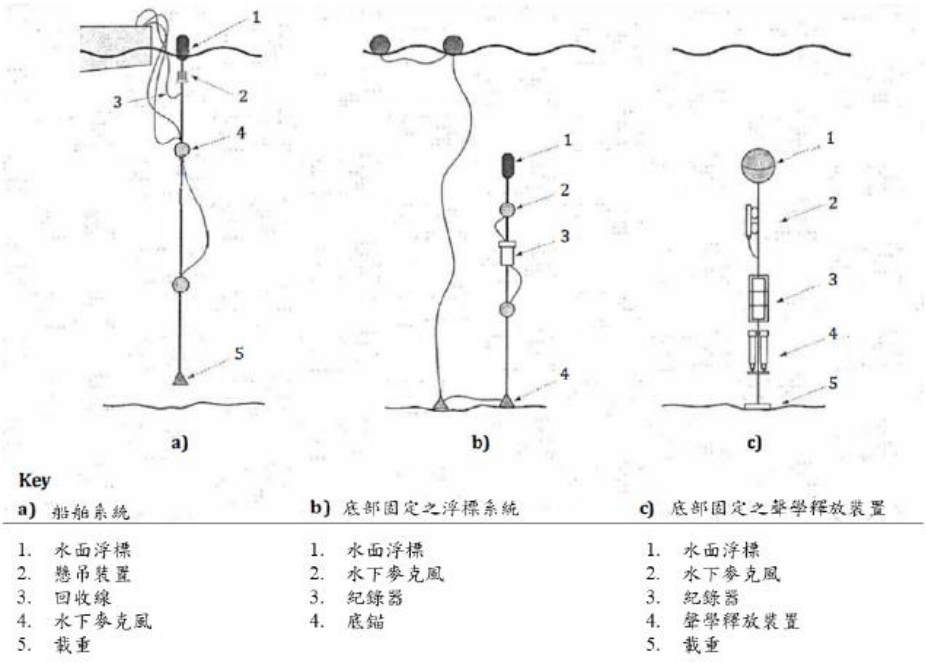

圖 1.4-2 水下噪音量測佈放示意圖

3. 測量工作步驟 Steps of measurement

(1) 進行定位：採用船舶設備系統定位資料。

(2) 架設水下噪音測量系統，包含水面浮標、懸吊裝置壓載體及風速計。

(3) 確認水下噪音測量系統參數設定及測量指標(如：動態範圍、時間加權、評估指標及錄音)

(4) 測量前校正：使用聲音校正器(250 Hz)，確認水下麥克風整體測量系統之顯示值與確認值(聲音校正器)，其差值之絕對值不得大於 0.7 dB。

(5) 開始測量：放置水下麥克風於指定深度進行測量。

(6) 結束測量：回收水下麥克風。

(7) 測量後校正：使用聲音校正器(250 Hz)，確認水下麥克風整體測量系統之顯示值與確認值(聲音校正器)，其差值之絕對值不得大於 0.7 dB，且連續兩次顯示值差之絕對值不得大於 0.3 dB。

三、 鳥類生態

(一) 海上目視調查

海上鳥類目視調查採用船隻穿越線法進行 (Camphuysen *et al.* 2004)。調查範圍包括風場範圍及周界 1 公里區域，於調查範圍內設置平行間隔之穿越線，每次調查時船隻沿穿越線等速行駛 (約 10 節)，而為使調查均勻，不同次調查時船隻由穿越線之頭尾交錯開始調查。針對海面上飛行鳥類使用間隔時間之快照式調查 (snapshot method)，以避免重覆計數。

每次調查時使用 GPS 器材記錄船隻航行軌跡，並將調查時之航行資訊、海況記錄於記錄表。每船至少搭載 2 名調查員，配備雙筒望遠鏡及具有等效 500 mm 以上焦長之數位相機，分別對船隻左、右舷進行目視觀察，目視觀察之距離預設為航線往外 300 公尺範圍 (如圖 1.4-3)。

若發現鳥類活動則依現場條件盡可能記錄物種、數量、相對年齡、羽式 (plumage & moult)、行為、發現時間、距離 (垂直航線)、飛行方向、飛行高度等資訊。記錄表格、項目參照德國 StUK4 技術指引所使用之記錄表 (Aumüller *et al.*, 2013)。

其中距離使用分級表示，分為 0-50 公尺、50-100 公尺、100-200 公尺、200-300 公尺、300 公尺以上等 5 項。高度則分為 0-5 公尺、5-10 公尺、10-20 公尺、20-50 公尺、50-100 公尺、100-200 公尺、>200 公尺等 7 項。

所發現物種之位置資訊則以記錄時間搭配 GPS 軌跡於事後進行登錄。每次調查後可藉由 GPS 軌跡長度計算調查所涵蓋之範圍面積，並推算鳥類在調查範圍內之密度，以供後續影響評估分析使用。

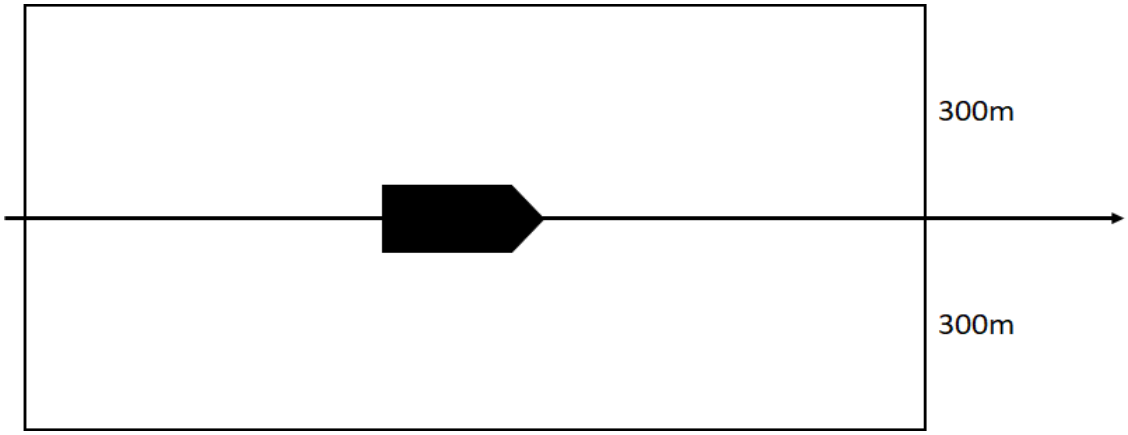

圖 1.4-3 海上船隻目視調查範圍示意圖

(二) 海岸目視調查

海岸鳥類目視調查以海纜上岸點受影響區為調查範圍，即彰濱工業區崙尾區的海岸地帶，採用滿潮暫棲所計數法 (Sutherland，1996) 進行。水鳥在退潮時，會散布於廣大的潮間帶泥灘地間覓食，觀測與記錄不易；而在漲潮時，水鳥會集結成群往海堤內或鄰近的內陸適宜的環境休息，此時記錄並評估數量較為容易。於調查範圍內沿既成道路或產業道路以緩慢步行速度配合雙筒望遠鏡進行調查，記錄沿途所目擊或聽見的鳥種及數量。除了辨識種類與計算數量外，並記錄鳥類的行為及其出現的棲地環境。

(三) 鳥類雷達調查

本計畫雷達調查方法及資料分析評估主要參考德國離岸風電影響評估 StUK4 技術指引之建議 (Aumüller *et al.*, 2013)，雷達調查將 X-band 之頻段，功率 25 kW 規格之雷達設備架設於船舶上 (圖 1.4-4)，作業時於適合處進行持續監測，記錄雷達回波數值以判斷鳥類之飛行路徑，並以水平掃描半徑 6 km 及垂直掃描半徑 1.5 km 之掃描範圍同時進行持續監測，記錄雷達回波數值以判斷鳥類之飛行路徑，使用之雷達設備規格及系統配置參考如表 1.4-2 所示。

表 1.4-2 雷達系統規格表

雷達頻段	X-band
功率	25 kW
天線長度	6 英尺
最大範圍	96 海浬
水平雷達掃描半徑	6 公里
垂直雷達掃描半徑	1.5 公里

1. 雷達掃描調查

調查時將雷達系統架設於船舶上 (圖 1.4-4)。作業時於適合處進行持續監測，記錄雷達回波數值以判斷鳥類之飛行路徑。

垂直雷達可記錄當次調查範圍內鳥類的活動規模、時間及利用高度，水平雷達則可了解鳥類的飛行方向以及日夜間、甚至季節間的遷徙路徑變化。然而垂直及水平雷達因調查目的不同，而有不同的設定及掃描範圍，兩組雷達所記錄生物資料尚無法整併呈現，僅能提供不同的資訊供後續分析。



圖 1.4-4 架設於船舶上之雷達天線

2. 飛行路徑分析

將調查記錄之雷達回波資訊攜回，擷取記錄到鳥類飛行時之回波影像，由地理資訊系統 (GIS) 標示鳥類出現之座標資訊，計算該點飛行時之連續座標位置，並以圖層方式呈現於 GIS 系統中。再將所得資訊呈現於地圖上，以了解鳥類飛行路線和目標區域之關係。雷達回波圖如圖 1.4-5 所示。

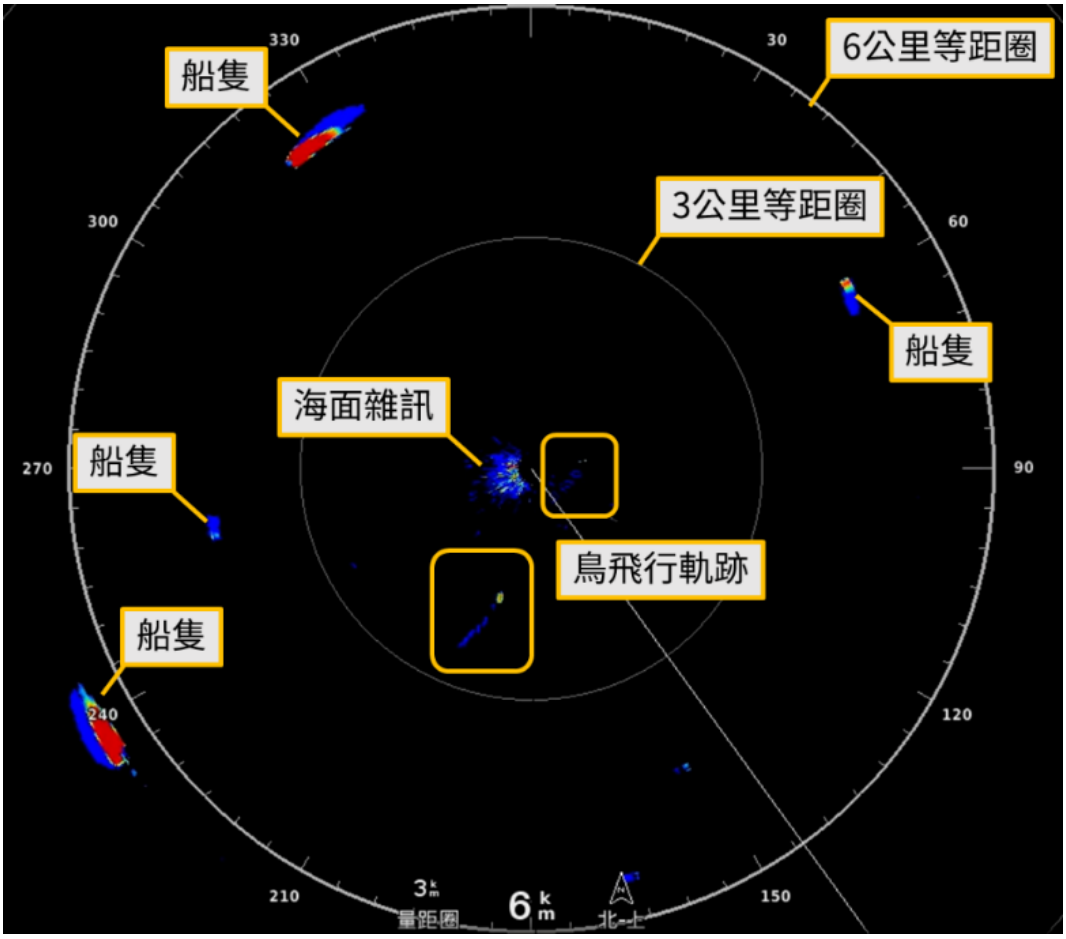

圖 1.4-5 雷達回波圖說明

(四) 鳥類繫放衛星追蹤

鳥類繫放工作於彰化芳苑、鹿港沿海濕地進行，於漲潮時魚塭堤岸上、或鳥類繁殖的樹林，架設套索陷阱或霧網捕捉候鳥。捕獲後拍照、測量型值、裝上金屬腳環，並依發報器防水性與體重背負不同形式的衛星發報器(低於鳥體重 5%以內，盡可能低於 3%) (Cochran 1980; Caccamise and Hedin 1985)，包含 5.8 克的 Debut Mini 衛星發報器(Druid, Inc.)(圖 1.4-6)或 10.5 克的 Debut Flex 衛星發報器(Druid, Inc.)(圖 1.4-7)，完成工作後隨即原地野放。

衛星發報器在非遷移期間為節省電力，設定為每 4 小時定位一次，一天最多可獲得 6 個 GPS 衛星定位點，遷移季 8 月下旬及翌年 2 月中旬起將根據電力調整為每 1-2 小時定位一次，直到該個體完成遷移飛行，若追蹤個體飛行，發報器會自動提高定位頻度，轉為每 20 秒至 10 分鐘定位一次的飛行定位模式，有助於得到更詳盡的候鳥遷移飛行路徑。



圖 1.4-6 Debut Mini 衛星發報器 (Druid, Inc.)



圖 1.4-7 Debut Flex 衛星發報器 (Druid, Inc.)

四、 陸域生態監測

(一) 陸域植物調查

1. 植物種類調查

收集計畫調查區域相關文獻作為參考，並配合現場採集工作進行全區維管束植物種類調查。

調查路線依可達性及植群形相差異主觀選定，並沿線進行植物標本採集及物種記錄，遇稀特有植物、具特殊價值植物或老樹另記錄其點位、生長現況及環境描述。

物種鑑定及名錄主要依據「Flora of Taiwan, 2nd edition」 (Boufford *et al*., 2003)、「台灣種子植物科屬誌」(楊等，2009) 及「台灣植物資訊整合查詢系統」(國立台灣大學植物標本館，2012)。物種屬性認定依照中央研究院生物多樣性研究中心的「臺灣物種名錄」(邵，2009)，如有未記錄者，則參照「台灣野生植物資料庫」(農業部生物多樣性研究所，2018)。入侵植物的認定依據「台灣入侵種生物資訊」(中央研究院生物多樣性研究中心，2004)。

稀有植物認定依據「文化資產保存法施行細則」(農業部，2017) 指定的珍貴稀有植物及「植物生態評估技術規範」(環境部，2002) 所附之臺灣地區稀特有植物名錄，另外參考「2017 臺灣維管束植物紅皮書名錄」(臺灣植物紅皮書編輯委員會，2017) 所評估的結果。

調查範圍的受保護樹木標準依照農業部令訂定的「森林以外之樹木受保護樹木認定標準」(農業部，2016) 第二條及「彰化縣樹木保育自治條例」(彰化縣政府，2007) 第五條規定。

2. 植被調查

(1) 樣區調查方法

植被調查必須選取具代表性之植被類型設立樣區，且調查方法需因植被類型而異，其成果方能掌握各植被類型的特徵，且能使調查有效率地進行。在經過對計畫區的航照影像判視以及實地勘察後，選擇森林與草生地兩種優勢植被類型來進行調查。其中草生地樣區為荒廢草生地類型，森林樣區為人工林環境，針對不同的植物生活型有不同的調查方法：

A. 森林

對於天然林、次生林及人工林等不同的森林類型進行取樣調查，以 100 平方公尺 (10 公尺×10 公尺) 為取樣單位，林下地

被層則以 25 平方公尺 (5 公尺×5 公尺) 為取樣單位。由於調查範圍內的森林樣木普遍不高，且基部多分枝，一般胸高直徑量測法會造成生物量低估，故以覆蓋度估算法調查樣方內的樹種，林下地被層記錄植物種類及覆蓋度，並記錄樣區之地形、海拔及 GPS 座標等環境因子。對於森林之結構層次、種類組成，詳加描述。

B. 草生地

選擇典型地區隨機設置樣區，以 25 平方公尺 (5 公尺×5 公尺) 為取樣單位。調查樣方中所有草本種類及其百分比覆蓋度，並記錄樣區之地形、海拔及 GPS 座標等環境因子。配合環境現況對所調查之草生地之種類組成及主要優勢種類詳加描述。

(2) 歧異度分析 (α-diversity)

歧異度指數是以生物社會的豐富度 (species richness)及均勻程度的組合所表示。此處以 S、Simpson、Shannon-Wiener、N_1、N_2 及 $E5$ 六種指數 (Ludwig and Reynolds, 1988) 表示之。木本植物以株數計算，草本植物則以覆蓋度計算。另有估計出現頻度，即某植物出現之樣區數除以總樣區數。

A. S 代表調查範圍內所有植物種數。

B. $\lambda = \sum \left(\frac{n_i}{N}\right)^2$

λ 為 Simpson 指數，ni/N 為機率，表示在一樣區內同時選出兩株，其屬於同一種的機率是多少。其最大值是 1，表示此樣區內只有一種。如果優勢度集中於少數種時，λ 值愈高。

C. $.H' = -\sum \left(\left(\frac{n_i}{N}\right) ln \left(\frac{n_i}{N}\right)\right)$

木本：ni：某種個體數 N：所有種個體數

草本：ni：某種覆蓋度 N：所有種覆蓋度

H'為 Shannon-Wiener 指數，此指數受種數及個體數 (覆蓋度) 影響，種數愈多，種間的個體分布愈平均，則值愈高。但相對的，較無法表現出稀有種。

D. $N_1 = e^{H'}$　H'為 Shannon-Wiener 指數

此指數指示植物社會中具優勢的種數。

E. $N_2 = \frac{1}{\lambda}$　λ 為 Simpson 指數

此指數指示植物社會中最具優勢的種數。

F. $E5 = \frac{\left[\left(\frac{1}{\lambda}\right)-1\right]}{e^{H'}-1}$

此指數可以明顯的指示出植物社會組成的均勻程度。指數愈高，則組成愈均勻；反之，如果此社會只有一種時，指數為 0。

(二) 陸域動物調查

1. 哺乳類

哺乳類主要調查方式分別為沿線調查法與誘捕法，沿線調查是配合鳥類調查時段，以緩慢的步行速度配合望遠鏡和強力探照燈 (夜間使用) 目視搜尋記錄，同時留意路面遭輾斃之死屍殘骸和活動跡象 (足印、食痕、排遺及窩穴等) 作為判斷物種出現的依據。誘捕法則沿鳥類調查路線，選擇草生地與樹林地等較為自然之處，以薛氏捕鼠器或臺製老鼠籠等進行小型鼠類誘捕，捕鼠籠內置沾花生醬之地瓜為誘餌，於傍晚施放並於隔日清晨巡視誘捕籠，同時進行餌料更換的工作，計畫區內共設置 6 個鼠籠陷阱 (每個點為 2 個鼠籠)，合計共 12 個捕捉夜。

蝙蝠調查使用超音波偵測器進行，於黃昏及夜間沿線調查時使用，以錄音方式記錄蝙蝠所發出之超音波，如有目擊到蝙蝠飛行則記錄蝙蝠數量，並將錄音檔攜回後以電腦軟體分析聲音特徵輔助判釋物種。

哺乳類鑑定主要參考「台灣哺乳動物」(祁，2008)、「臺灣地區保育類野生動物圖鑑」(馮等，2010)、「臺灣蝙蝠圖鑑」(鄭等，2017) 及「臺灣食肉目野生動物辨識手冊」(鄭等，2015) 等著作為鑑定依據。

2. 鳥類

鳥類調查方式主要是採沿線調查法及定點觀察法。沿線調查法是沿既成道路或小徑以緩慢的步行速度配合雙筒望遠鏡進行調查，記錄沿途所目擊或聽見的鳥種及數量，密林草叢間活動鳥種則配合鳴叫聲進行種類辨識和數量的估算。定點觀察法則依據環評時期調查點位，每個定點進行 10 分鐘的觀察記錄。由於不同鳥類的活動時間並不一致，為求調查資料之完整，調查分成白天與夜間兩個時段，

白天主要配合一般鳥類活動高峰，於日出後三小時內 (時段為 06:00~9:00) 進行，夜間調查 (時段為 18:30~20:30) 則是在入夜後進行。

鳥類鑑定主要參考「台灣野鳥圖鑑：水鳥篇」(廖，2012a)、「台灣野鳥圖鑑：陸鳥篇」(廖，2012b) 及「猛禽觀察圖鑑」(林，2006) 等著作為鑑定依據。

3. 爬蟲類

爬蟲類是綜合沿線調查與捕捉調查法等兩種方法，沿線調查法是配合鳥類調查路線與步行速度進行，在一定時間內記下眼睛看到的爬蟲類動物種類與數目。而捕捉調查法則以徒手翻找環境中的遮蔽物(石頭、木頭、樹皮、廢輪胎及廢傢俱等)，並輔助手電筒、耙子等工具檢視洞穴或腐葉泥土，記錄看到與捕捉到的爬蟲類動物後。由於不同種類有其特定的活動時間，為避免遺漏所有可能物種，調查時間區分成白天及夜間等兩時段進行。日間調查時間則尋找個體及活動痕跡 (蛇蛻及路死個體)；夜間則以手電筒照射之方式進行調查。

爬蟲類鑑定主要參考「台灣兩棲爬行類圖鑑」(向等，2009) 及「台灣蜥蜴自然誌」(向，2008) 等著作為鑑定依據。

4. 兩生類

兩生類是綜合沿線調查與繁殖地調查等兩種方法，沿線調查法是配合鳥類調查路線與步行速度進行，記錄沿途目擊或聽見的兩生類。而繁殖地調查法則是在兩生類聚集繁殖的蓄水池、排水溝或積水處等候記錄。由於不同種類有其特定的活動時間，為避免遺漏所有可能物種，調查時間區分成白天及夜間等兩時段進行。日間調查時間則尋找個體及活動痕跡 (路死個體)，同時徒手隨機翻找環境中可能提供躲藏隱蔽之掩蓋場所 (石塊、倒木及石縫)。夜間則以手電筒照射之方式進行調查。

兩生類鑑定主要參考「台灣兩棲爬行類圖鑑」(向等，2009)及「台灣蛙類與蝌蚪圖鑑」(楊等，2019) 等著作為鑑定依據。

5. 蝶類

蝶類主要是利用目視遇測法及網捕法進行調查。配合鳥類調查路線，記錄空中飛行、停棲於植物或石頭等環境出現之蝴蝶、蜻蜓種類及數量。若因飛行快速而無法準確判定時，則以網捕法捕捉進行鑑定。

蝶類鑑定主要參考「臺灣蝴蝶圖鑑 (上) 弄蝶、鳳蝶、粉蝶」(徐，

2013a)、「臺灣蝴蝶圖鑑 (中) 灰蝶」(徐，2013b)、「臺灣蝴蝶圖鑑 (下) 蛺蝶」(徐，2013c)、「臺灣蝴蝶手繪辨識圖鑑」(陳，2015) 及「台灣疑難種蝴蝶辨識手冊」(黃，2010) 等著作為鑑定依據。

(三) 多樣性指數分析

將現場調查所得資料整理與建檔，針對種類、數量、歧異度、分布、優勢種、保育種、珍貴稀有種及候鳥等進行分析，並適時提供相關物種之圖片，以增進閱讀報告之易讀性，並依據其存在範圍、出現種類及頻率，嘗試選擇其指標生物，以供分析比較；多樣性指數分析則採用：

1. Shannon-Wiener 歧異度指數 *H´*

$H' = -\Sigma(n_i/N)\times\ln(n_i/N)$

n_i：第 i 種生物之個體數

N：所有種類之個體數

*H´*指數可綜合反映一群聚內生物種類之豐富程度及個體數在種間分配是否均勻。此指數越大時表示此地群落之物種越豐富，即各物種個體數越多越均勻，代表此群落歧異度較大，若此地群落只由一物種組成，則 *H´*值為 0。通常成熟穩定之生態系擁有較高的歧異度，且高歧異度對生態系的平衡有利，因此藉由歧異度指數的分析，可以得知調查區域是否為穩定成熟之生態系。

2. Pielou 均勻度指數 *J´*

$J' = H'/\ln S$

H´：Shannon-Wiener 指數

S：各群聚中所記錄到之物種數

*J´*指數數值範圍為 0~1 之間，表示的是一個群落中全部物種個體數目的分配狀況，即為各物種個體數目分配的均勻程度。當此指數愈接近 1 時，表示此調查環境的各物種其個體數越平均，優勢種越不明顯。

五、 環境物化調查 (空氣品質、噪音振動、營建噪音、海域水質)

本監測項目之檢測方法如表 1.4-3 所示，各類別均依據環境部公告之最新檢測方法檢測。

表 1.4-3 環境物化調查檢測方法彙整表

類別	項目	檢驗方法	儀器設備	儀器偵測極限
空氣品質	TSP	NIEA A102.13A	高量採樣器	0.5 mg
	PM_{10}	NIEA A206.11C	PM_{10} 分析儀 (HORIBA APDA-370/375)	10μg/m^3
	$PM_{2.5}$	NIEA A205.11C	$PM_{2.5}$ 分析儀(PQ200)	2μg/m^3
	SO_2	NIEA A416.13C	SO_2 分析儀 (HORIBA APSA-370)	1.0 ppb
	$NO_2/NO/NO_X$	NIEA A417.12C	NO_X 分析儀 (HORIBA APNA-370)	1.0 ppb
	O_3	NIEA A420.12C	O_3 分析儀 (APOA-360)	2 ppb
	風向	—	—	—
	風速	—	—	—
噪音振動 (營建噪音)	噪音 營建噪音	NIEA P201.96 C	噪音計	30dB(A)
	振動	NIEA P204.90C	振動規	30dB
海域水質	pH 值	NIEA W424.53A	玻璃電極	—
	水溫	NIEA W217.51A	溫度計	—
	溶氧量	NIEA W455.52C	—	—
	鹽度	NIEA W447.20C	—	—
	導電度	NIEA W203.51B	—	—
	懸浮固體	NIEA W210.58A	—	1.0 mg/L
	氨氮	NIEA W448.51B	自動連續式流動分析系統	0.010mg/L
	大腸桿菌群	NIEA E202.55B		<10CFU/100mL
	生化需氧量	NIEA W510.55B	—	—
	葉綠素 a	NIEA E507.03B	分光光度計	—
	硝酸鹽	NIEA W436.52C	分光光度計	0.071
	亞硝酸鹽	NIEA W436.52C	分光光度計	0.020
	正磷酸鹽	NIEA W427.53B	分光光度計	0.021
	矽酸鹽	NIEA W450.50B	分光光度計	0.100mg/L

六、 陸域施工考古監看

(一) 監看時間及頻率

考古監看依據工程單位提供之設計圖及工期表針對施工隨行監看。監看內容主要係針對進行下挖施工中監看調查，記錄有無遺物出土狀況及保存狀態，如有發現立刻要求工程施工人員停止工程進行，並記錄遺物、遺跡出土狀態，採取各類標本，最後並於每個月撰寫考古監看報告。監看期間如有重大發現，並依《文化資產保存法》及相關法規規定，若施工中發現遺物、遺跡之規定，呈報文化資產主管機關新北市政府文化局辦理後續行政處置作業。

(二) 資料整理與分析

在監看範圍內若發現遺物，將針對採集出土遺物，進行標本之清洗、編號、篩選、分類、計測、分析等整理工作，並據遺物出土之地表調查結果，繪製可能之遺址分布圖、地層斷面圖，並就採集之器物研判完整之器型，並選擇部分器物、標本進行年代分析或陶片、土壤分析，以確認其分布範圍及文化內涵。

(三) 撰寫監看報告

根據監看結果、地表調查及地表標本採集分析，說明計畫基地區域內之現況，並評估其重要性及受計畫施工影響程度。並於每季提送監看報告送委託單位於文化資產主管相關機關備查。

1.5 監測位址

本季環境監測計畫之監測位置如圖 1.5-1~6 所示。

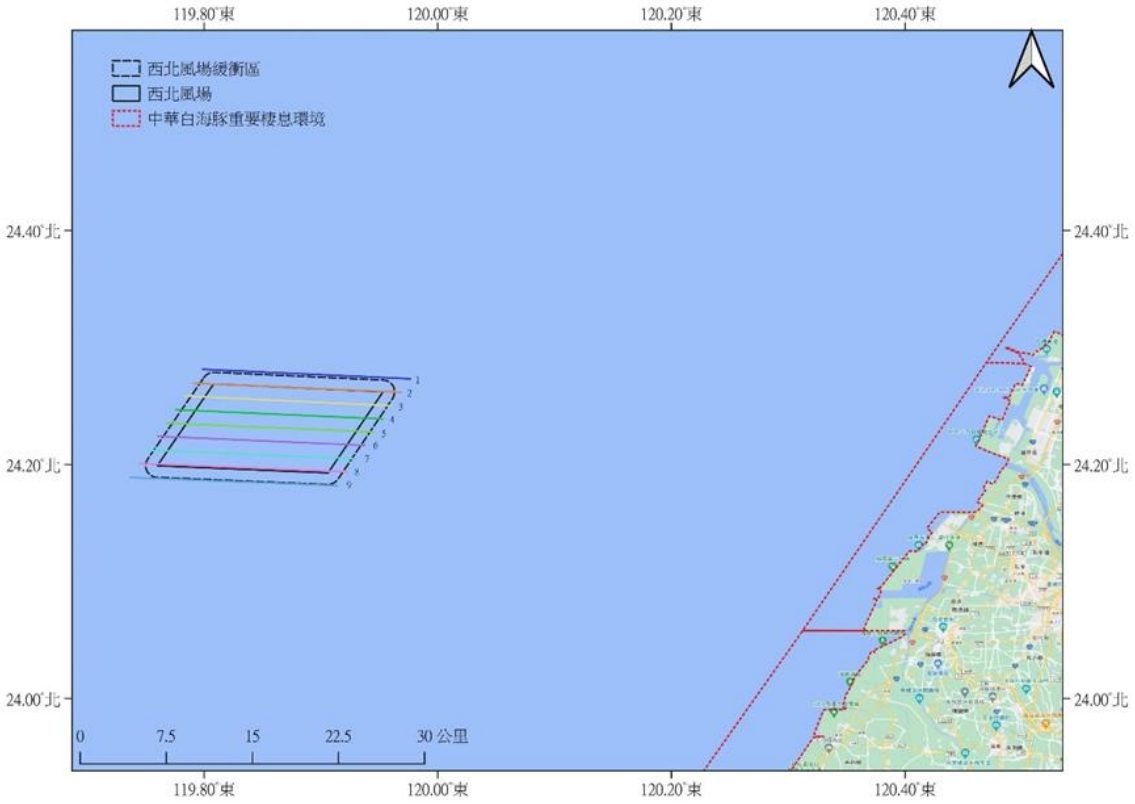

圖 1.5-1 本季海域施工前鯨豚目視調查穿越線示意圖

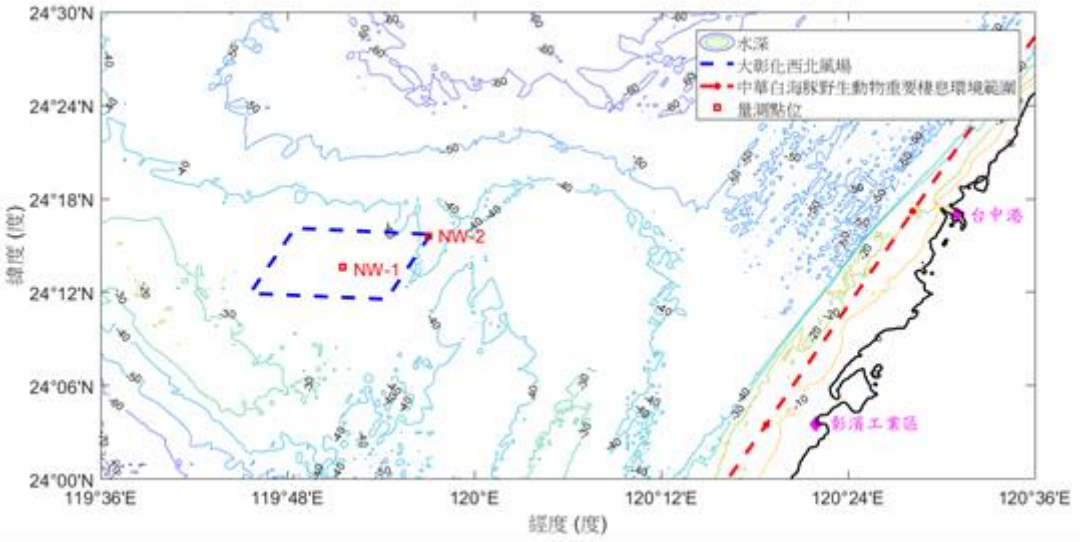

圖 1.5-2 本季海域施工前水下噪音佈放點位示意圖

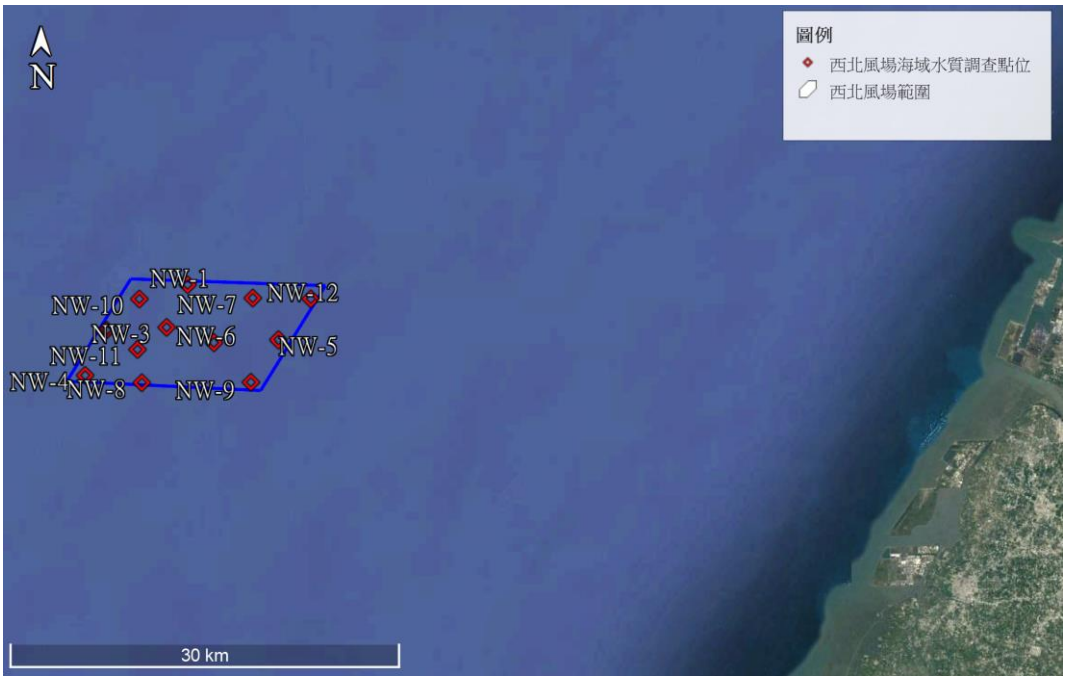

圖 1.5-3　本季海域施工前海域水質環境監測位址示意圖

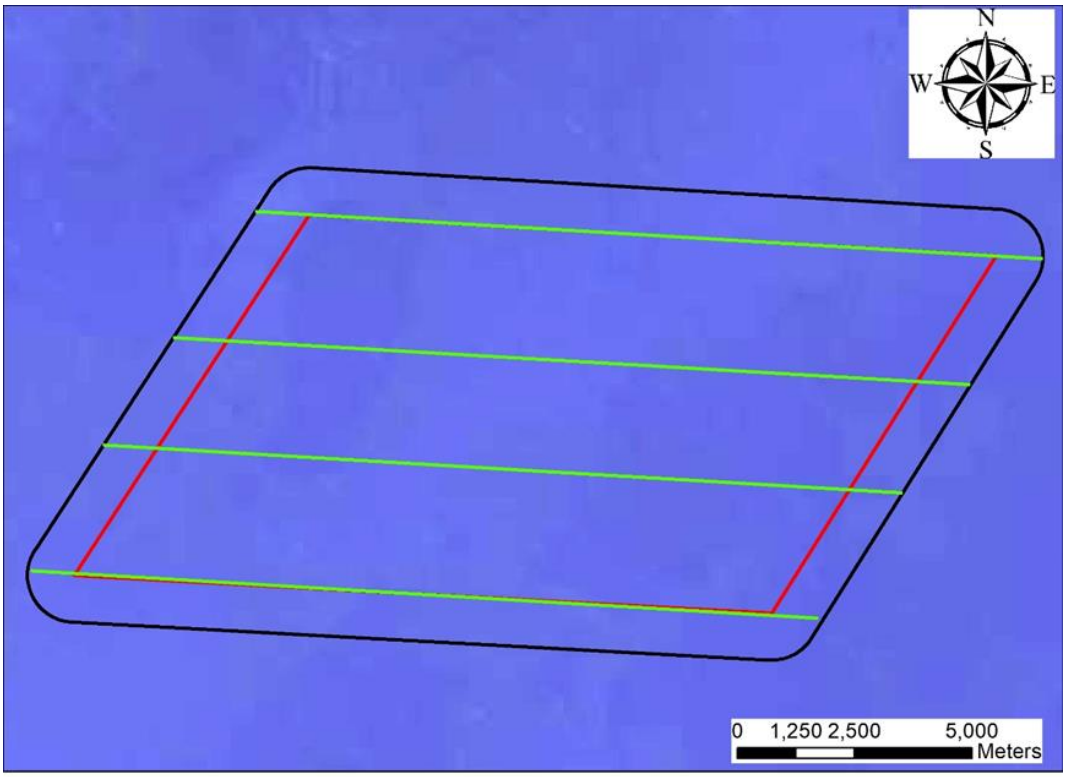

圖例

西北風場範圍　　西北風場海鳥目視穿越線

西北風場海鳥目視範圍

圖 1.5-4　本季海域施工前海上鳥類環境監測位址示意圖

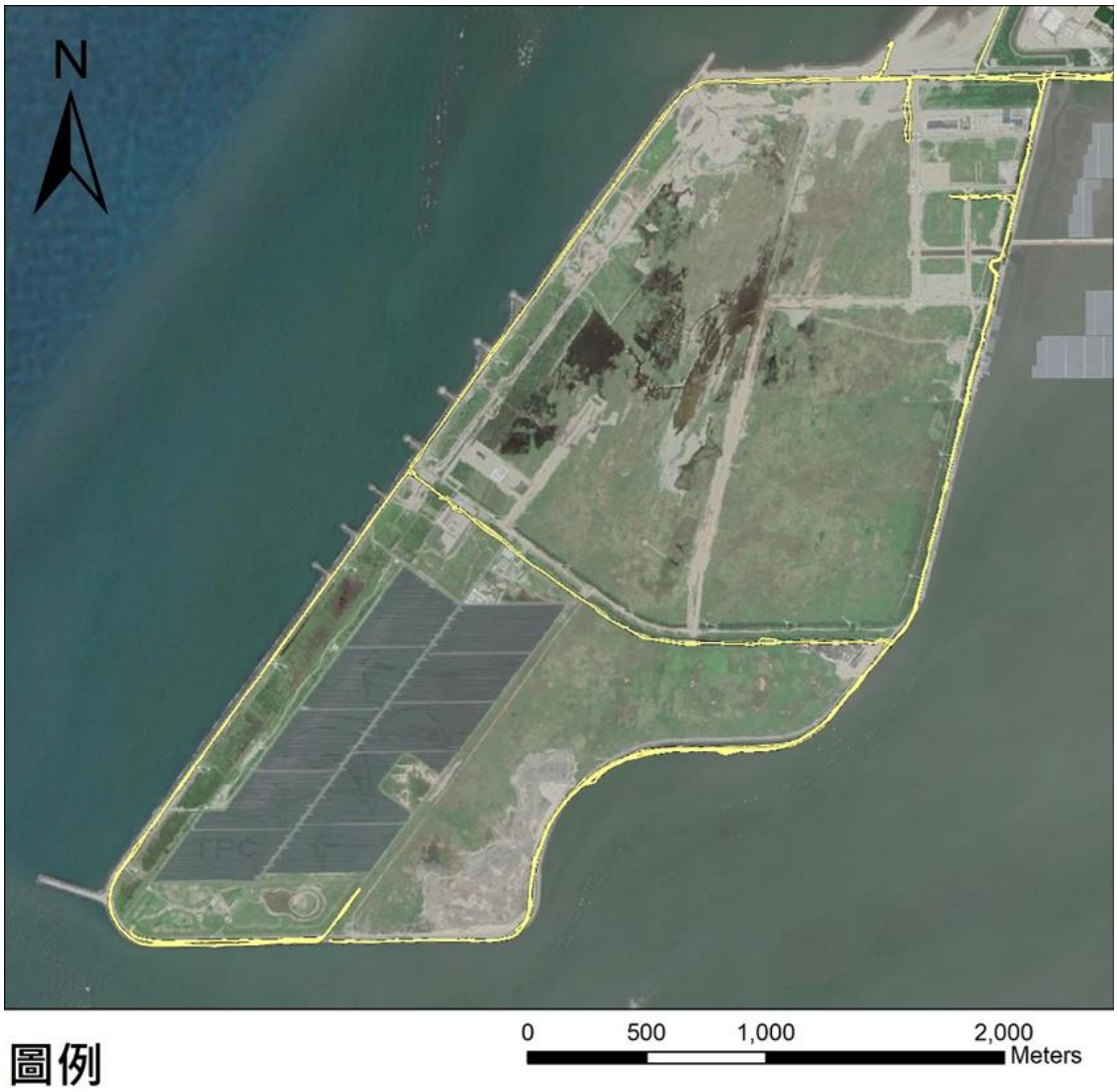

圖 1.5-5 本季海域施工前海岸鳥類環境監測位址示意圖

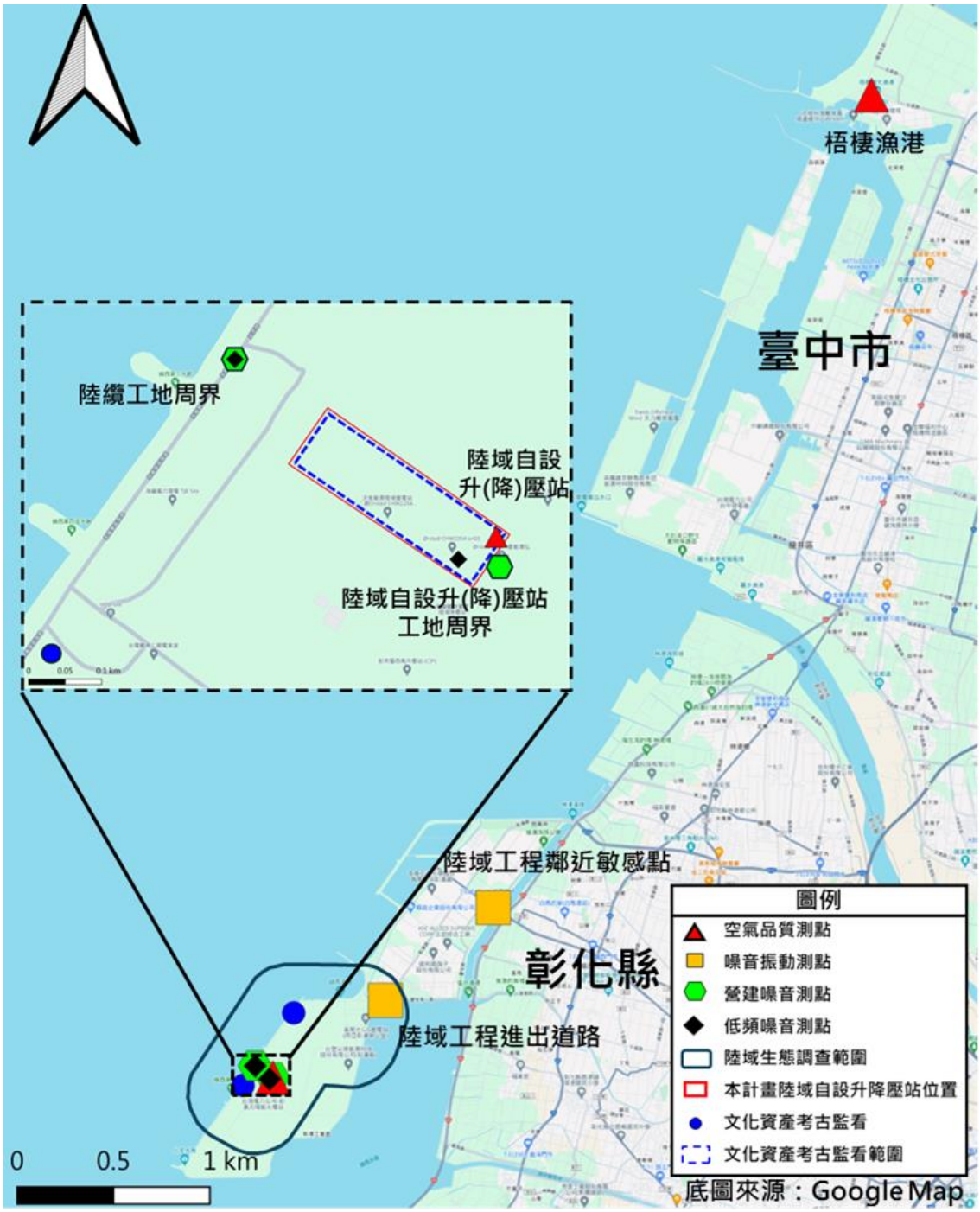

圖 1.5-6　本季陸域施工階段環境監測位址示意圖



圖 1.5-7 本季陸域施工階段陸上考古監看範圍示意圖

1.6 品保/品管作業措施概要

此目的是為了確保檢測數據之品質，因此數據品質目標 (Data Quality object) 之建立可確保計畫之正確性及可信賴度。

一、鯨豚生態調查

(一) 人員資格

1. 所有監測作業人員均符合主管機關所規定之鯨豚觀察員(TCO)資格。
2. 公司內部定期舉辦教育訓練，精進調查技術及能力。
3. 公司不定期安排參與外部專業課程訓練，培養相關專業知識。
4. 公司定期舉辦監測作業人員安全講習，熟悉監測作業安全規定。

(二) 監測作業

1. 監測前準備
   (1) 定期關注天候海象預報，安排監測作業期程並預先做好準備。
   (2) 定期保養裝備器材，確保出海監測時裝備器材之妥善狀況。每次監測作業前，均需確認各項裝備器材之正常使用。
   (3) 依據計畫期程安排監測路線，出發前領隊即和船長確認當次監測路線。
   (4) 確實召開工具箱會議，詳細說明當次監測任務及工作分配。每次監測作業之人員安排均有足夠之人員，嚴禁單人作業。
2. 監測作業進行
   (1) 填報出港紀錄表並拍照留存數位檔案備查。
   (2) 監測進行中，領隊隨時和船長確認當次監測路線有無偏移，確保當次監測之有效性。
   (3) 各監測作業人員明確依照分工進行監測作業，並依據監測作業準則執行工作，每位監測人員均須定時做適度的休息。
   (4) 正確使用各項裝備器材，電子儀器均須備妥備用電池。
   (5) 詳實記錄監測路線上環境及監測人員作業之影像，作為現場實際狀況之輔助依據。

3. 監測完成後

(1) 下船前清點裝備器材之數量，確認無遺漏在船上。返回公司後立即清潔及保養各裝備器材，如有耗損狀況需通報裝備管理者。

(2) 確認各監測資料原始記錄表單數量無誤並檢查填寫資訊之完整性，於作業結束後一週內完成資料輸入。

(3) 領隊召集當次監測人員進行工作會議，針對當次監測作業進行討論，記錄各項問題及狀況並回報公司主管。

(三) 資料彙整及報告撰寫

1. 原始記錄表單彙整後妥善留存管理，同時掃描成數位檔保留備份。檢視記錄資料是否有明顯的偏差，若有的話立即向當次監測人員查核，確認該記錄之正確性。

2. 資料輸入後，核對原始記錄表單，檢視是否有誤植疏漏，並立即修正。

3. 依據監測記錄撰寫報告，重複檢查資料及內容是否正確，如期繳交監測報告。

二、水下噪音

為確保水下聲學調查各項工作的數據品質及執行成果是否達到準確性及完整性，故擬定水下聲學調查品保品管規劃書，做為品質控管及保證的執行要點，作業要點如下文。

(一) 人員訓練

1. 公司內部定期舉辦工作安全講習，培養工作人員對工作環境的安全意識。

2. 公司內部定期舉辦教育訓練，培養調查作業人員專業素養。

(二) 調查前準備

1. 調查前須確實了解調查相關事宜（工作計畫書與 HSE 計畫書）。

2. 調查人員安排，嚴格禁止單人調查作業，避免緊急狀況發生時無第二人予以協助。

3. 調查前一日，需確認調查地點天候狀況，若天候狀況不佳，則需更延後調查日期，確保調查人員安全及減少因特殊事件發生。

4. 每次調查前均須做裝備檢修，並備妥備用裝備。裝備若遇損毀得於調查前進行檢修或添購完畢使得調查。

(三) 量測資料品質查核

1. 所量測資料是否完全涵蓋需量測之時間。

2. 作業完成後，立即填報記錄表單。

3. 電磁記錄之樣品須於作業後，需立即檢測資料完整性。

4. 量測完成後，應以規範之容器儲存記錄表單及器材。

(四) 整體品質查核

1. 資料分析

(1) 分析人員依天候檢核作業參數合理性

(2) 以調查單位開發之專屬程式解譯完整電磁資訊

(3) 逐時分析電磁資訊，記錄各點時間、座標，風速風向等資訊。

(4) 建立分析資料表

2. 複核資料

分析人員須以電磁資料，比對作業人員手稿記錄，予以參照核對確認。

(五) 數據分析及報告撰寫

1. 資料整理與統計分析

(1) 資料歸檔時，資料格式(含單位)均須一致，便利後續數據分析、報表製作及減少資料勘誤。

(2) 資料整理後，須優先篩選出整體資料中最具差異性之部分，並對差異再進行一次性的檢查，確保資料無誤後，加以標註，以便後續報告撰寫者之判讀。

(3) 所有資料均須經過兩人以上檢查驗證並簽核，且所有資料檔案均須留有兩份以上備檔。

2. 報告撰寫

(1) 報告撰寫需特別注意用字遣詞、格式一致，避免前後文意不順暢。

(2) 報告撰寫完畢後除須自行檢查外，需再交由兩人以上檢查簽核，避免因人為盲點造成對報告內容的勘誤。

三、鳥類生態

(一) 鳥類目視調查品保品管

為確保鳥類目視調查各項工作的數據品質及執行成果是否達到準確性及完整性，故擬定鳥類目視調查品保品管規劃書，做為品質控管及保證的執行要點，其作業流程參考圖 1.6-1，作業要點如下文。

1. 人員訓練

(1) 所有調查作業人員，均符合主管機關規定作業人員資格。

(2) 公司內部定期舉辦工作安全講習，培養工作人員對工作環境的安全意識。

(3) 公司內部定期舉辦教育訓練，培養調查作業人員專業素養。

2. 調查前準備

(1) 調查前須確實了解調查相關事宜 (工作計畫書與 HSE 計畫書)。

(2) 調查人員安排，嚴格禁止單人調查作業，避免緊急狀況發生時無第二人予以協助。

(3) 調查前一日，需確認調查地點天候狀況，若天候狀況不佳，則需更延後調查日期，確保調查人員安全及減少因特殊事件發生。

(4) 每次調查前均須做裝備檢修，並備妥備用裝備。裝備若遇損毀得於調查前進行檢修或添購完畢使得調查。

3. 現場品質查核

現場工作記錄的完整性是日後追蹤工作最重要之依據，特別是在監測數值出現異常時，經常需要依據當時對調查條件、氣象條件等記錄或照片來研判，因此本團隊的稽核小組將會嚴格的檢視各分項工作小組在現場所保留的記錄，並詳實予以評估。具體內容如下：

(1) 每到調查區域均須以相機記錄下環境狀況。如遇特殊狀況，需特別記錄描述並向相關承案人員報備。

(2) 對現場使用之調查儀器與調查工具是否做好檢修及校正之工作。

(3) 裝備使用前，均再快速檢查裝備，若遇損毀得馬上以備用裝備做更換。

(4) 現場調查工作執行時，是否依相關規範進行調查工作，避免因調查人員因素而產生調查結果之誤差。

(5) 是否完全依照本工作計畫所佈置之穿越線進行。

(6) 是否妥善記錄現場之環境狀況，如有異常或變異情況應確實記錄，

以對未來資料監測產生的可能變異，進行初步現場的瞭解。

4. 蒐集資料品質查核

蒐集資料包括本計畫地區歷年之調查資料，此等資料須直接就資料監測之結果進行彙整，並完成報告之編輯，以下則對此部分所應執行之品質查核做說明。

(1) 所蒐集資料是否完全或有部分殘缺。

(2) 須認定所得資料是否為原始資料，如為次級資料 (經分析、整理後之資料)，則就次級資料之內容再研究是否有再進一步蒐集原始資料之必要。

(3) 蒐集資料文件中是否有缺頁或印刷不清之情形發生。

5. 整體品質查核

整體品質查核的項目包含新資料的整理及歷年資料的整理，查核的內容包括如下。

(1) 資料彙整過程中，若需將原資料轉錄至其它文件中，是否有人為的疏失，而使轉錄的資料發生偏差。

(2) 資料整理時，對各工作之監測項目是否採用相同之計量單位。

(3) 對資料整理的內容亦審慎檢查是否有缺項、遺漏或忘記登載之處。

(4) 對於整理後之資料，應初步檢查並選出其中與整體具有高差異性的資料。

(5) 現場採樣之紙本記錄，須交由相關人員彙整，並妥善管理保存，如資料有殘缺誤植，則得需迅速向作業人員加以確認修正並簽核。

(6) 資料歸檔時，資料格式 (含單位) 均須一致，便利後續數據分析、報表製作及減少資料勘誤。

(7) 資料整理後，須優先篩選出整體資料中最具差異性之部分，並對差異再進行一次性的檢查，確保資料無誤後，加以標註，以便後續報告撰寫者之判讀。

(8) 所有資料均須經過兩人以上檢查驗證並簽核，且所有資料檔案均須留有兩份以上備檔。

(9) 報告撰寫完畢後除須自行檢查外，需再交由兩人以上檢查簽核，避免因人為盲點造成對報告內容的勘誤。

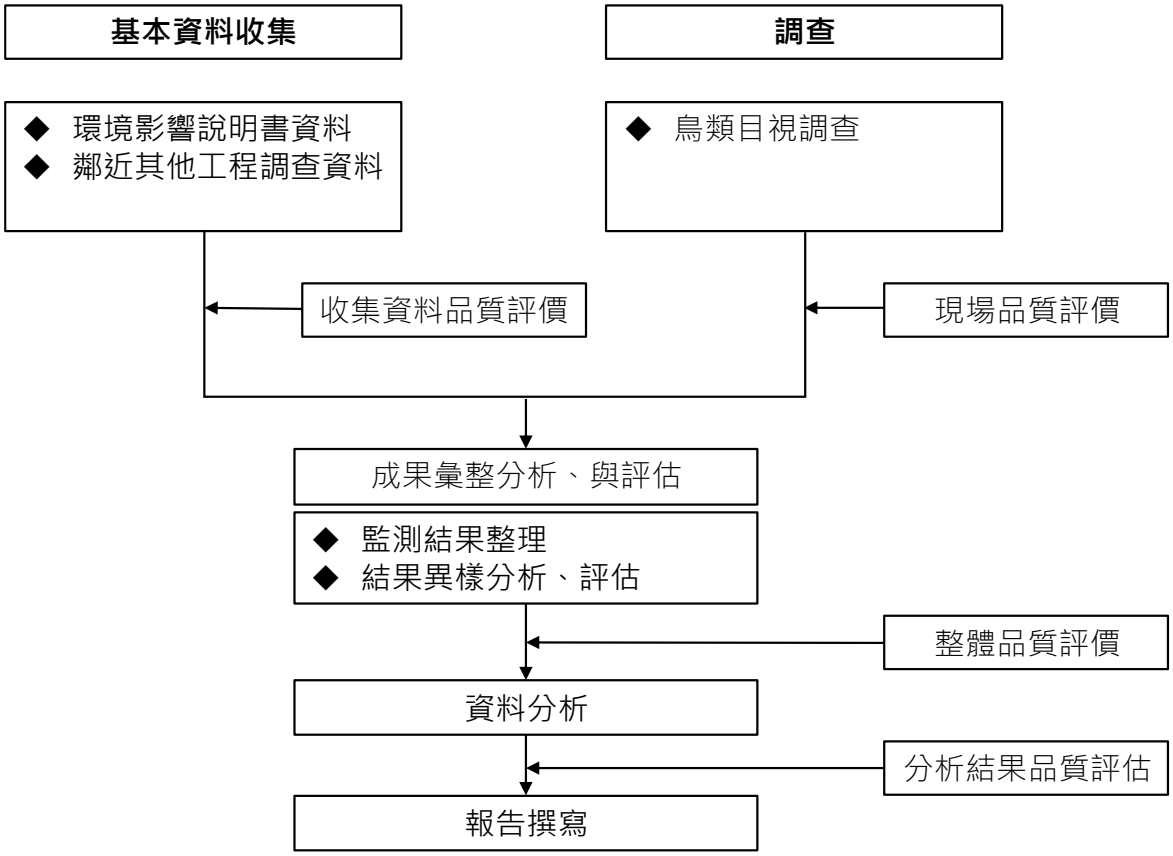

圖 1.6-1 鳥類目視調查品保品管流程圖

(二) 雷達調查品保品管規劃書

為確保各項生態調查工作的數據品質及執行成果達到準確性及完整性，故擬定本生態作業品保品管規劃書，做為品質控管及保證的執行要點，其作業流程參考圖 1.6-2，作業要點如下文。

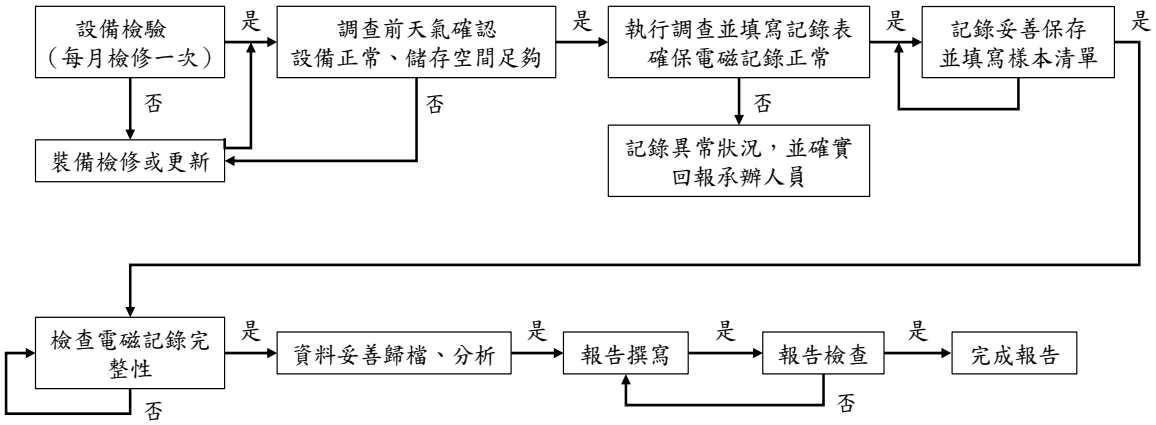

圖 1.6-2 雷達調查品保品管流程圖

1. 人員訓練

(1) 所有調查作業人員，均符合主管機關規定作業人員資格。

(2) 公司內部定期舉辦工作安全講習，培養工作人員對工作環境的安全意識。

(3) 公司內部定期舉辦教育訓練，培養調查作業人員專業素養。

(4) 嚴格禁止單人作業，避免緊急狀況發生時無第二人予以協助。

(5) 電子儀器設備操作人員均需完成弘益公司內部完整訓練，且經考核通過，才能執行調查。

2. 儀器保管

(1) 每月均需仔細檢查裝備一次，確保裝備使用良率。

(2) 每次出差前均須做裝備檢修，並備妥備用裝備。裝備若遇損毀得於出差前進行檢修或添購完畢始得出差。

(3) 裝備使用前，均需再快速檢查裝備，若遇損毀得馬上以備用裝備做更換。

(4) 所有船載設備，均須特別注意海水及鹽分腐蝕問題，避免電子設備故障及使用年限縮短。

3. 現場調查作業及樣本保存

(1) 現場調查作業

A. 調查前確實確認作業期間天候狀況。

B. 作業人員行程編排。

C. 作業器材檢核與確認。

D. 記錄表單與電磁記錄設備確認

E. 各類調查樣本均須清楚標示，而各樣本編碼應於到達測站後，採樣前再行標示，防止錯標狀況發生。

F. 每到採樣點均須填寫測站記錄，並以相機記錄下環境狀況。如遇特殊狀況，需特別記錄描述並向相關承辦人員報備。

G. 定點長期作業時，應留意臨近載具之移動方向，降低意外碰撞風險。

(2) 樣品保存

A. 作業完成後，立即填報記錄表單。

B. 電磁記錄之樣品須於作業後，需立即檢測資料完整性。

C. 測試完成後，應以規範之容器儲存記錄表單及器材。

4. 樣品分析

(1) 資料傳遞

A. 作業人員返回實驗室後，分析人員應立即與其交接記錄資料。

B. 移動式電磁記錄應儘速存入指定之磁碟陣列。

C. 紙本資訊則予以掃描歸檔保存。

(2) 資料分析

A. 分析人員依天候檢核作業參數合理性

B. 以調查單位開發之專屬程式解譯完整電磁資訊

C. 逐時分析電磁資訊，記錄各點時間、座標，風速風向等資訊。

D. 建立分析資料表。

(3) 複核資料

分析人員須以電磁資料，比對作業人員手稿記錄，予以參照核對確認。

5. 數據分析及報告撰寫

(1) 資料整理與統計分析

A. 資料歸檔時，資料格式 (含單位) 均須一致，便利後續數據分析、報表製作及減少資料勘誤。

B. 資料整理後，須優先篩選出整體資料中最具差異性之部分，並對差異再進行一次性的檢查，確保資料無誤後，加以標註，以便後續報告撰寫者之判讀。

C. 所有資料均須經過兩人以上檢查驗證並簽核，且所有資料檔案均須留有兩份以上備檔。

(2) 報告撰寫

A. 報告撰寫需特別注意用字遣詞、格式一致，避免前後文意不順暢。

B. 報告撰寫完畢後除須自行檢查外，需再交由兩人以上檢查簽

核，避免因人為盲點造成對報告內容的勘誤。

(三) 候鳥衛星繫放

1. 發報器使用與保管

(1) 取得發報器後，確認重量是否未超過標準重量±5%。

(2) 取得發報器後確認定位之海拔高度與水平位置均在平均誤差範圍內。

(3) 按時日曬充電確保電力無虞，並開機確認傳訊與定位功能正常。

2. 現場調查作業

(1) 現場捕捉繫放作業

A. 繫放前確認作業期間天候潮汐狀況。

B. 繫放前確認各項器材數量與功能。

C. 繫放前確認發報器電力與定位。

(2) 鳥類繫放作業

限制樣鳥配戴之發報器重量不得超過其重量的 5%。

3. 資料整理及報告撰寫

(1) 資料整理

資料於雲端下載後，去除空號定位值，再進行各項分析。

(2) 報告撰寫

A. 報告撰寫需特別注意圖表號、鳥隻名稱、日期等細節，是否前後一致。

B. 報告撰寫完畢進行至少三次複查，並由另一人協助至少一次複查，避免因人為盲點造成報告內容的勘誤。

四、陸域生態

本計畫的品保品管作業，是確保計畫中各項工作的數據品質目標及執行成果達到準確性及完整性的查核依據，因此為確保計畫執行得到預期成效，應建立計畫品質保證及管理計畫，做為品質控管及保證的執行要點。本調查計畫之工作內容可分為採樣及資料分析整理二大部份，每個執行單項按其專業分擔部份工作，因此如何監督各分項工作切實執行品保計畫，引導整體工作按既定程序與步驟施行，更為重要。為此，本工作團隊乃擬定一總體品質管制計畫，以本團隊成立的總體品保稽查小組對每個分項工作小組品保工作的適應性及效率施予查核，以期在必要之處引進正確的措施，確保品保目標之達成，總體品質保證體系流程參考如圖 1.6-3。

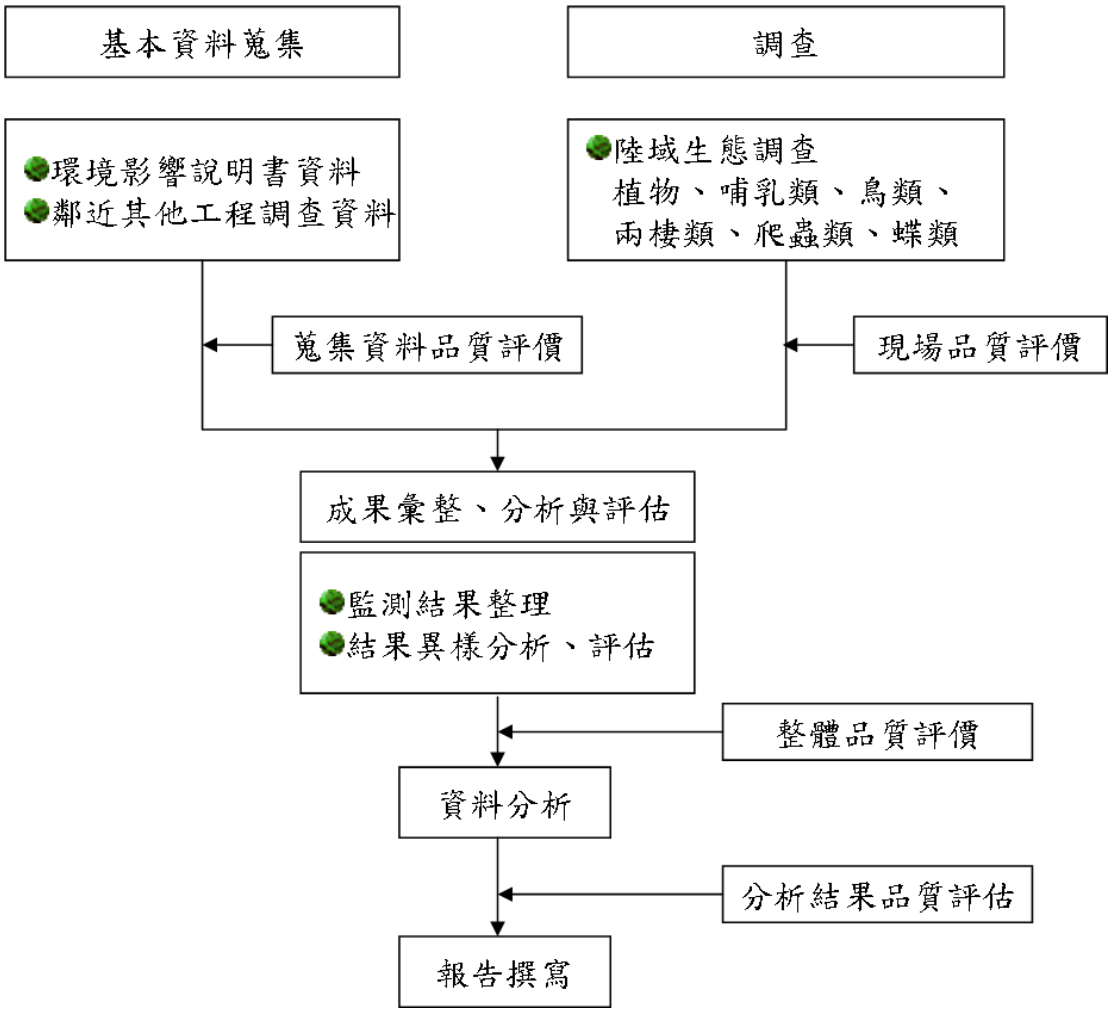

圖 1.6-3 陸域品保品管流程圖

(一) 出差前準備

1. 調查前須確實聯繫出差相關事宜 (包括點位確認、工作項目確認)。
2. 出差人員安排，嚴格禁止單人出差作業，避免緊急狀況發生時無第二人予以協助。
3. 出差前一日，需確認調查地點天候狀況，若天候狀況不佳，則需更延後調查日期，確保調查人員安全及減少因特殊事件發生。
4. 每次出差前均須做裝備檢修，並備妥備用裝備。裝備若遇損毀得於出差前進行檢修或添購完畢使得出差。

(二) 現場品質查核

現場工作記錄的完整性是日後追蹤工作最重要之依據，特別是在監測數值出現異常時，經常需要依據當時對採樣條件、氣象條件等記錄或照片來研判，因此本團隊的稽核小組將會嚴格的檢視各分項工作小組在現場所保留的記錄，並詳實予以評估。具體內容如下：

1. 每到採樣點均須填寫測站記錄，並以相機記錄下環境狀況。如遇特殊狀況，需特別記錄描述並向相關承案人員報備。
2. 對現場使用之採樣儀器與調查工具是否做好檢修及校正之工作。
3. 裝備使用前，均再快速檢查裝備，若遇損毀得馬上以備用裝備做更換。
4. 現場採樣工作執行時，是否依相關規範進行採樣工作，避免因採樣人員因素而產生調查結果之誤差。
5. 採樣點其位置之選擇，是否完全依照本監測工作計畫所佈置之位置點進行監測。
6. 是否妥善記錄現場之環境狀況，如有異常或變異情況應確實記錄，以對未來資料監測產生的可能變異，進行初步現場的瞭解。
7. 陸域動物調查，均於現場記錄拍照後原地放回，若無法馬上鑑種者，則拍照記錄其分類特徵。待回去後再進行鑑種。

(三) 蒐集資料品質查核

蒐集資料包括本計畫地區歷年之調查資料，此等資料須直接就資料監測之結果進行彙整，並完成報告之編輯，以下則對此部分所應執行之品質查核做說明。

1. 所蒐集資料是否完全或有部分殘缺。
2. 須認定所得資料是否為原始資料，如為次級資料 (經分析、整理後之資料)，則就次級資料之內容再研究是否有再進一步蒐集原始資料之必要。
3. 蒐集資料文件中是否有缺頁或印刷不清之情形發生。

(四) 整體品質查核

整體品質查核的項目包含新資料的整理及歷年資料的整理，查核的內容包括如下。

1. 資料彙整過程中，若需將原資料轉錄至其它文件中，是否有人為的疏失，而使轉錄的資料發生偏差。
2. 資料整理時，對各工作之監測項目是否採用相同之計量單位。
3. 對資料整理的內容亦審慎檢查是否有缺項、遺漏或忘記登載之處。
4. 對於整理後之資料，應初步檢查並選出其中與整體具有高差異性的資料。
5. 現場採樣之紙本記錄，須交由相關人員彙整，並妥善管理保存，如資料有殘缺誤植，則得需迅速向作業人員加以確認修正並簽核。
6. 資料歸檔時，資料格式 (含單位) 均須一致，便利後續數據分析、報表製作及減少資料勘誤。
7. 資料整理後，須優先篩選出整體資料中最具差異性之部分，並對差異再進行一次性的檢查，確保資料無誤後，加以標註，以便後續報告撰寫者之判讀。
8. 所有資料均須經過兩人以上檢查驗證並簽核，且所有資料檔案均須留有兩份以上備檔。
9. 報告撰寫完畢後除須自行檢查外，需再交由兩人以上檢查簽核，避免因人為盲點造成對報告內容的勘誤。

五、物化分析

(一) 現場採樣之品保/品管

為使品保/品管能有效落實，因此在監測進行同時，除要求採樣人員遵照相關注意事項外 (表 1.6-1~1.6-3)，並將進行現場品質評價，內容如下：

1. 量測前對現場使用之儀器設備是否做好檢修及校正工作。
2. 現場採樣、測量及調查工作執行時，是否正確使用儀器，避免因使用不當所產生之誤差。
3. 採樣、測量或調查之點，其位置之選擇，是否完全依照本監測工作計畫所佈置之位置點進行監測。
4. 是否妥善記錄現場之環境狀況或變異，以求未來能正確解釋該數據代表之意義。

(二) 分析工作之品保/品管

樣品之採集、保存及實驗室分析等步驟大多有一標準程序(如圖 1.6-4)，並透過檢驗室之品保/品管流程，求得完整、精確，並具代表性之分析結果。其詳細內容如下：

1. 是否訂有實驗室樣品前處理、儲存及分析之程序？
2. 每個樣品是否詳細登入採樣日期、編號及所需檢測項目？
3. 樣品之檢驗分析，是否採用合乎標準方法進行檢測 (或說明方法源)？
4. 檢測人員是否完全依照規定之檢驗程序進行檢驗？
5. 檢測結果之轉錄程序，是否因人為的疏失，而使結果產生偏差？

表 1.6-1 空氣品質採樣至運輸過程中注意事項

採樣程序	目　的	注 意 事 項
現場記錄	了解採樣當天現場一些可能造成之干擾。	必須將氣象資料，環境異常因子詳加記載。
穩定/校正	確保分析所得之數據十分具有代表性。	使用儀器前必須先經過標準氣體校正及零點校正，使各分析項目符合其品保品管之標準。
採樣	採樣時必須先行開機運轉，避免本身機件之誤差。	使用測定前預先開機運轉至測值穩定，並測定 24 小時之值。
過濾/保存	使測定物質之干擾減至最低，並注意現場收集之採樣介質之完整性，避免造成分析上之誤差。	例如使用 Tedlar 採氣袋收集時，須防止洩漏及落塵筒之水分補充。其他除硫醇類，臭味及落塵量外，均於現場直接測定。
現場測定	樣品在運送時容易變質之項目，盡量在現場測定。	現場測定項目包括：懸浮微粒、硫化物、氮氧化物、溫度、濕度、臭氧等。
空白樣品	為確保分析結果之正確性，攜回實驗室分析者，應有備品，且每次均有一組空白樣品。	1. 運送空白：實驗室準備採樣瓶的同時，以一只採樣瓶裝滿經蒸餾及去離子之純水隨同其他採樣瓶運送至採樣地點。 2. 野外空白：實驗室準備採樣瓶的同時，以一只採樣瓶裝滿經蒸餾及去離子之純水，攜至現場，打開後，再封閉攜回分析。
儲存/運送	避免樣品因儲存時間過久或運送不當，造成品質變化。	需遵照環境部所公告之樣品保存方法加以運送及保存，並注意密封時之完整性。

表 1.6-2 噪音振動監測過程中注意事項

採樣程序	目　的	注 意 事 項
器材清點	確保器材設備之完整性	填寫儀器採樣清單
確定音位校正有效期	保證監測數據標準可追溯性	檢查儀器校正資料
現場架設	完成設備組裝	1.依現勘選定之測點進行監測，並依噪音及振動之規定來架設。 2.接上電源將噪音計調整高度至 1.2~1.5m
電子式校正	確保器材之穩定性	利用及內設電子訊號，由內部資料蒐集系統讀取反應值，讀值應在 94±0.7dB 或 114±0.7dB
儀器設定	依計畫需求設定資料輸出模式	噪音及振動採用記憶卡記錄量測值，並經資料處理軟體統計量測結果
現場測定	確定資料正常運作蒐集	24 小時監測應自零時開始

表 1.6-3 水質採樣至運輸過程中注意事項

採樣程序	目　的	注意事項
水量記錄	量度採樣當天之水道流速、水深、寬度	流速測定值必須準確至±0.01m/sec
清洗採樣設備	洗淨採水器以便採取足夠代表該水層之水樣	用蒸餾水清洗採樣器
採樣	自水道採取水樣時，應確保水樣化學性質受干擾程度降至最低	在採取對氣體敏感性較高之項目時，如：溶氧，應避免有氣泡殘存
過濾及保存	欲測定水中溶解物質必須先經過濾，且應儘速於採樣後進行，此步驟可視為樣品保存方法之一。而樣品保存則是為避免水樣在分析前變質（如揮發、反應、吸附、光解等）	依各分析項目添加適當之保存試劑及使用清淨之容器保存樣品
現場測定	為確保取出樣品為原樣(nitegrity)一些指標於取樣後應儘速分析，如：pH，電導度，水溫	電導度，pH 及水溫應於現場立即進行分析
空白樣品	為確保分析結果之正確性，在計畫中所有樣品應有備品，且每次均能有一組空白樣品	運送空白：實驗室準備採樣瓶的同時，以一只採樣瓶裝滿經蒸餾及去離子之純水隨同其他採樣瓶運送至採樣地點。 野外空白：實驗室準備採樣瓶的同時，以一只採樣瓶裝滿經蒸餾及去離子之純水，攜至現場，打開後，再封閉，攜回分析。
樣品保存與運輸	樣品分析前依樣品保存方式，予以保存，俾使化學性質變化減至最小	需遵照環境部所公告之樣品保存方法與時間，在限定時間內將樣品送達實驗室進行分析，並詳載實際樣品保存時間。

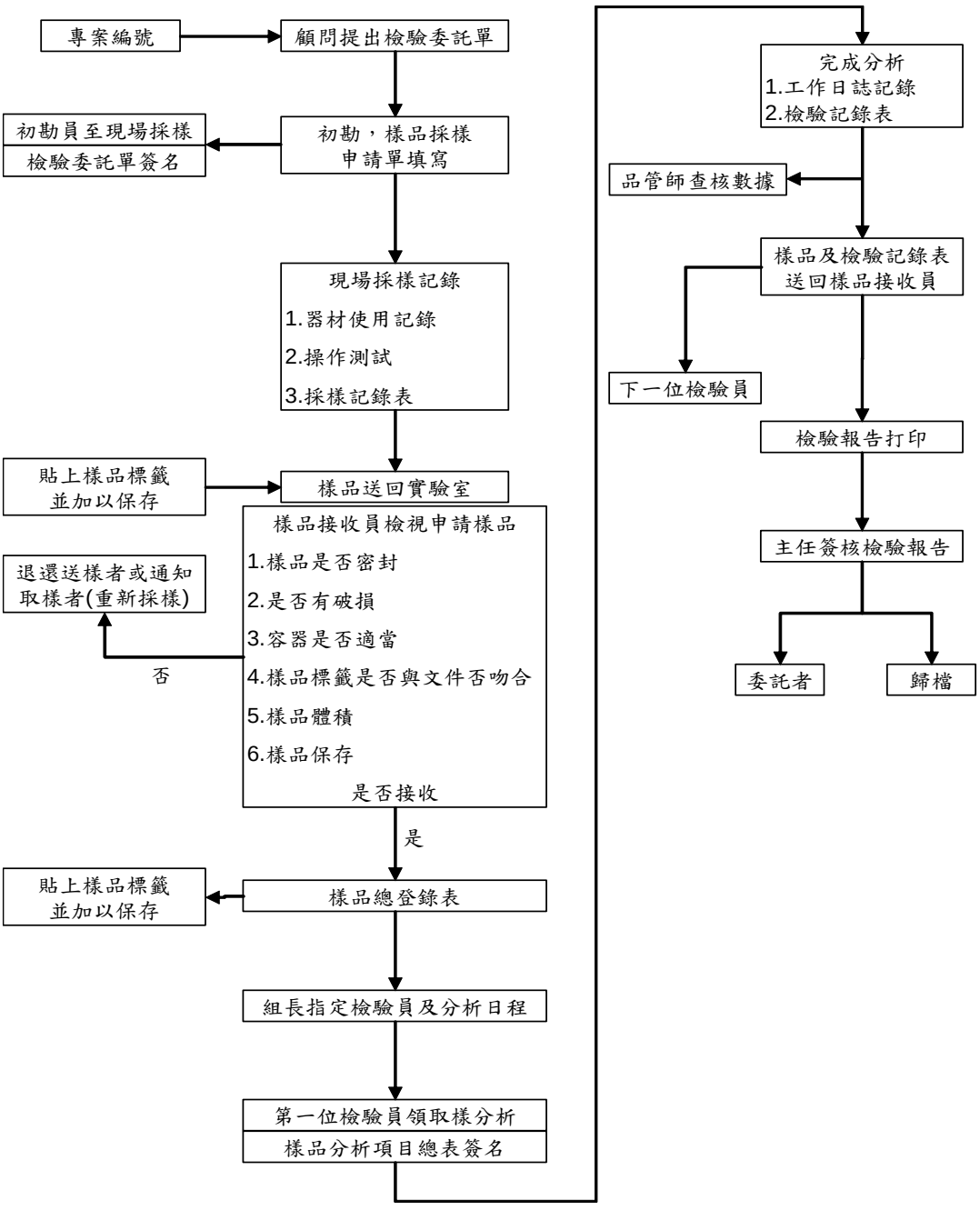

圖 1.6-4 採樣分析標準流程圖

(三) 監測數據品保目標

為了確保檢測數據之品質，常以準確性、精密性、完整性、代表性及比較性五項數據品質指標 (Data Quality Indicator) 來對數據品質目標作定量和定性的描述，並進而訂出數據品質目標值。本計畫監測項目之品保目標值如表 1.6-4 所示。

(四) 數據處理原則

監測數據有效測值之定義為每日至少測 21 小時，測值計算方式則有日平均值、24 小時值及 8 小時值。

表 1.6-4 環境監測數據品質目標值

類別	項目	檢驗方法	精密度 (相對差異百分比)	準確性分析		完整性	偵測極限
				品管樣品	添加樣品		
空氣品質	TSP	NIEA A102.13A	—	—	—	100%	0.5 mg
	PM_{10}	NIEA A206.11C	—	—	—	100%	10 μg/m^3
	$PM_{2.5}$	NIEA A205.11C	—	—	—	90%	2μg/m^3
	SO_2	NIEA A416.13C	10%	—	—	100%	1.0 ppb
	NOx	NIEA A417.12C	10%	—	—	100%	1.0 ppb
	O_3	NIEA A420.12C	10%	—	—	100%	2 ppb
	風向	—	—	—	—	100%	—
	風速	—	—	—	—	100%	—
	溫度	—	2℃	—	—	100%	—
	濕度	—	5%	—	—	100%	—
噪音	L_{eq}、L_{max}、$L_{日}$、$L_{夜}$、$L_{早}$、$L_{晚}$	NIEA P201.96C	±0.7 dB	—	—	100%	30 dB
振動	L_{veq}、L_{vx}、L_{vmax}	NIEA P204.90C	±1.0 dB	—	—	100%	30 dB

表 1.6-4 環境監測數據品質目標值 (續)

類別	項目	檢驗方法	精密度(相對差異百分比)	準確性分析		完整性	偵測極限
				品管樣品	添加樣品		
海域水質	pH 值	NIEA W424.53A	±0.1	±0.1	—	100%	—
	水溫	NIEA W217.51A	±0.2℃	—	—	100%	—
	溶氧量	NIEA W455.52C	—	—	—	100%	—
	鹽度	NIEA W447.20C	—	—	—	—	—
	導電度	NIEA W203.51B	3%	—	—	100%	—
	懸浮固體	NIEA W210.58A	10%	100±20%	—	100%	1.0 mg/L
	氨氮	NIEA W448.51B	15%	100±15%	100±15%	100%	0.010 mg/L
	大腸桿菌群	NIEA E202.55B	對數值 0.149	—	—	100%	<10CFU/100mL
	生化需氧量	NIEA W510.55B	15%	100±15%	—	100%	—
	葉綠素 a	NIEA E507.03B	—	—	—	—	—
	硝酸鹽	NIEA W436.52C	3%	100±15%	100±15%	100%	0.071
	亞硝酸鹽	NIEA W436.52C	3%	100±15%	100±15%	100%	0.020
	正磷酸鹽	NIEA W427.53B	2%	100±20%	100±20%	100%	0.021
	矽酸鹽	NIEA W450.50B	—	—	—	—	0.100 mg/L

六、陸域施工考古監看

（一）考古監看人員

依考古遺址監管保護辦法與文化資產保存法施行細則規定，為減少開發工程對於考古遺址之破壞，考古監看人員必須具備考古遺址地層、現象和出土遺物之判讀技術與應用，作為確保文化資產保存相關法規之正確執行，作業要點如下文。

1. 人員訓練

(1) 所有考古遺址現場監看人員，均從事考古發掘工作 3 年以上。

(2) 公司內部定期舉辦教育訓練，培養調查作業人員專業素養。

2. 考古監看工作

(1) 工作前須確實了解監看區域相關事宜（地表調查與監看計畫書）。

(2) 工作前一日，需確認監看地點天候狀況，若天候狀況不佳，則需與現場施工人員協調，確保監看人員安全及減少特殊事件發生。

(3) 每次監看工作前均須做裝備檢修，並備妥備用裝備。裝備若遇損毀得於調查前進行檢修或添購完畢使得調查。

3. 現場工作日誌

現場工作記錄的完整性是日後追蹤工作最重要之依據，特別是在監測地層出現異常時，經常需要依據當時對調查條件、氣象條件等記錄或照片來研判。具體內容如下：

(1) 監看人員均須以相機記錄下環境狀況。如遇特殊狀況，需特別記錄描述並向相關承案人員報備。

(2) 不論監看區域之地表、地形等狀態，均須攜帶基本考古調查工具組，防備突發狀況。

(3) 現場調查工作執行時，是否依相關規範進行調查工作，避免因調查人員因素而產生調查結果之誤差。

(4) 是否妥善記錄現場之環境狀況，如有異常或變異情況應確實記

錄，以對未來資料監測產生的可能變異，進行初步現場的瞭解。

4. 整體品質查核

整體品質查核的項目包含每日照片及工作日誌的整理，查核的內容包括如下。

(1) 資料彙整過程中，若需將原資料轉錄至其它文件中，是否有人為的疏失，而使轉錄的資料發生偏差。

(2) 資料整理時，對各工作之監測項目是否採用相同之計量單位。

(3) 對資料整理的內容亦審慎檢查是否有缺項、遺漏或忘記登載之處。

(4) 現場採樣之紙本記錄，須交由相關人員彙整，並妥善管理保存，如資料有殘缺誤植，則得需迅速向作業人員加以確認修正並簽核。

(5) 資料歸檔時，資料格式（含單位）均須一致，便利後續數據分析、報表製作及減少資料勘誤。

(6) 所有資料檔案均須留有兩份以上備檔。

（二）遺物採集與分析

1. 出土遺物採集

監看進行時，有可能遇到出土遺物，遺物的出土狀況判讀，將影響到是否通報文化主管機關，因此，將就出土遺物立即進行現場初步判讀，狀況如下：

(1) 遺物出土照，記錄發現遺物當時狀況。

(2) 若遺物出現於原地層內，需立即記錄地層斷面狀況，並通知計畫主持人與業主，商討停工等法規規定之行政流程事宜。

(3) 若遺物出現於地表、清除之回填土方等非原地層，除出土照外，需依照考古文物整理方式採集、裝袋，並於標本袋上註明發現地點（如 PGS 定位）。

(4) 若地表出現遺物量較多，但未發現原地層，則需妥善記錄現場之環境狀況或變異，以求未來能正確解釋該狀況代表之意義。

2. 分析工作

考古監看所採集之遺物，一般來說並無立即分析之必要性，但部分遺物有較嚴格的採集方式，採集方式將影響後續遺物能否應用實驗室分析。

需要注意的出土遺物及影響如下：

(1) 骨骼，取出方式錯誤將造成遺物粉碎，無法進行後續判讀。

(2) 木炭，採集器物錯誤將污染遺物，無法進行後續判讀或影響儀器判讀校正數據核對。

(3) 纖維類，如紙、布料等，採集方式錯誤將造成遺物損失，影響後續判讀。

(4) 生態遺留類，如種子、花粉等，採集方式錯誤將污染遺物，無法進行後續判讀或影響儀器判讀校正數據核對。

(5) 金屬類，如鐵砂、鏽等，採集方式錯誤將污染遺物，無法進行後續判讀或影響儀器判讀校正數據核對。

(6) 其他雜項，如食物炭化殘留物、液體類等，採集方式錯誤將污染遺物，無法進行後續判讀或影響儀器判讀校正數據核對。

第二章　監測結果數據分析

2.1 鯨豚生態調查

本季(113 年 1~3 月)共執行 4 趟次調查，出海調查總里程 734.0 公里，總時數 43.40 小時，穿越線上里程 138.5 公里，穿越線上時數 9.17 小時。本季調查目擊 4 群次瓶鼻海豚，里程目擊率為 2.89 群/百公里，時間目擊率為 4.36 群/十小時，另無目擊海洋爬蟲類。每趟次調查結果如表 2.1-1 所示，調查船行軌跡及目擊位置如圖 2.2-1~4。

表 2.1-1　本季鯨豚生態調查紀錄表

趟次	調查日期	穿越線(去/回)	總里程(公里)	總時數(小時)	穿越線里程(公里)	穿越線時數(小時)[註]	線上目擊(群(隻))
1	113 年 1 月 18 日	9/7	208.0	12.43	34.9	2.21	0
2	113 年 2 月 15 日	3/1	188.0	12.00	35.0	2.46	2 (26)
3	113 年 3 月 17 日	2/4	171.0	10.02	32.6	2.18	2 (28)
4	113 年 3 月 22 日	7/3	167.0	8.95	36.0	2.32	0
小計	4 趟次	-	734.0	43.40	138.5	9.17	4 (54)

註：為求精準，小計部分由原始數據計算，四捨五入後可能與細項加成不合。

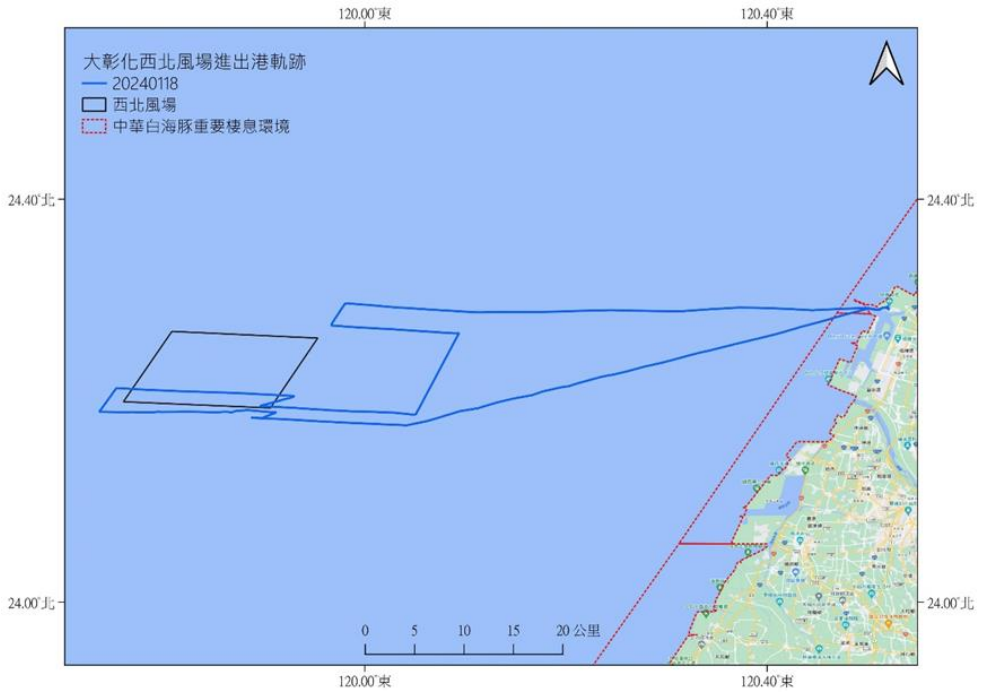

圖 2.1-1　本季鯨豚生態調查船行軌跡 (1 月)

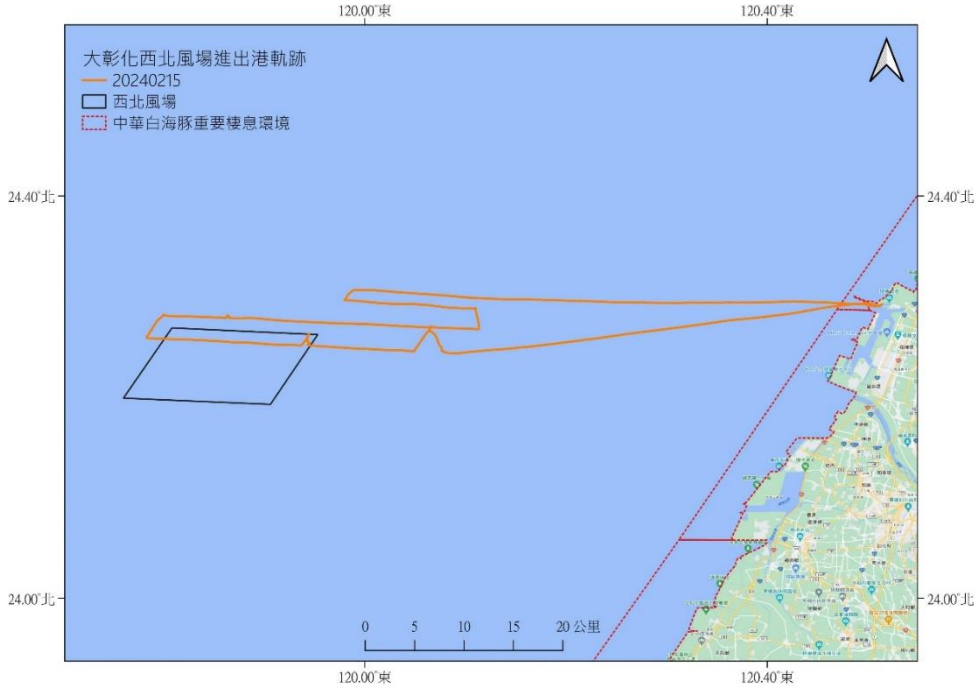

圖 2.1-2　本季鯨豚生態調查船行軌跡 (2 月)

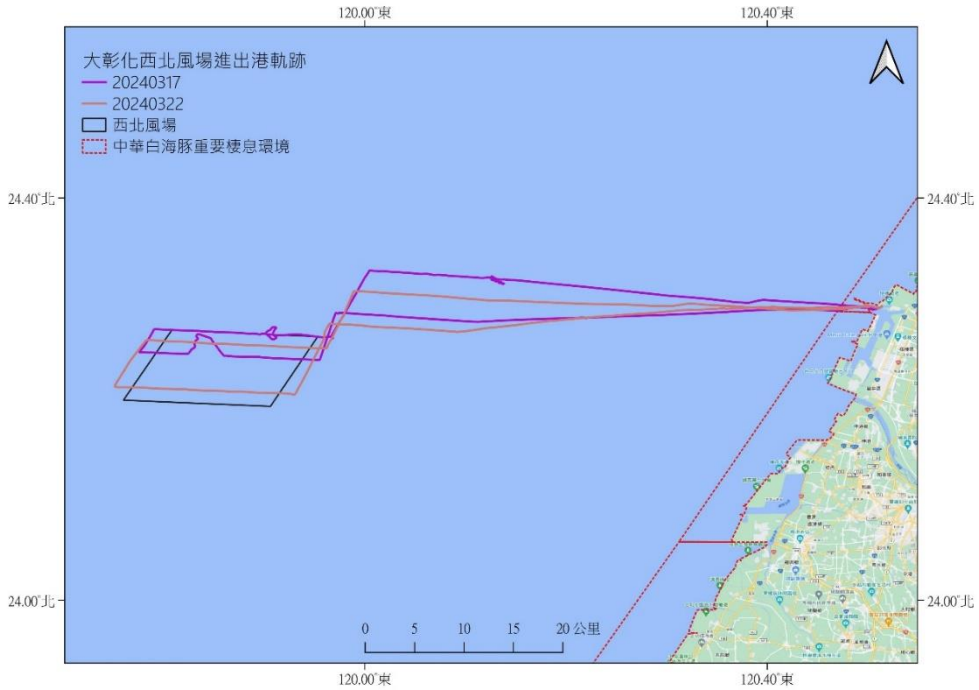

圖 2.1-3　本季鯨豚生態調查船行軌跡 (3 月)

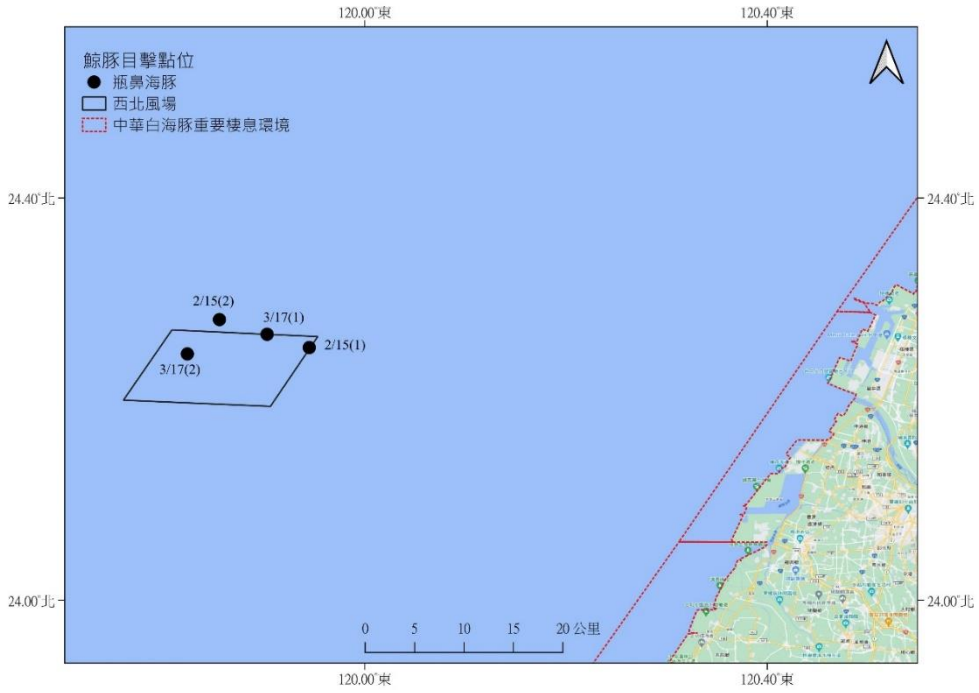

圖 2.1-4 本季鯨豚生態目擊位置

2.2 水下噪音

本季於 113 年 1 月 6 日在風場位置周界處 (圖 1.5-2) 佈放儀器 NW-1、NW-2，於 113 年 2 月 15 日進行回收，工作現場執行情形如下所示 (圖 2.2-1~2)，本季為 113 年第一次執行，分析結果說明如下。



佈放



回收

圖 2.2-1 水下噪音儀器 NW-1 現場執行情形



佈放



回收

圖 2.2-2 水下噪音儀器 NW-2 現場執行情形

一、 背景噪音分析

為了探討大彰化西北風場之水下背景噪音特性，供後續鯨豚聲音分析參考，依儀器量測結果，進行時頻分析、1-Hz band 及 1/3 octave band 分析，資料分析時間為 113 年 1 月 7 日 0 時至 113 年 2 月 5 日 24 時，共 720 小時，其結果如下：

(一) 時頻譜分析

透過時頻譜圖觀察海洋環境噪音變動，儀器伴隨時間記錄著周遭環境的聲音，如潮汐、波浪或風速所產生的自然噪音，或者鯨豚、魚類生態等生物噪音，以及如有間歇性不明的高位準聲源出現，像是近船噪音、人為聲源等，都會明顯地呈現在時頻譜圖上，故時頻譜圖可做為進行背景噪音分析的初步結果。

本季兩量測點週期性噪音能量特徵主要來自潮汐週期海水流動所衍生之噪音，如圖 2.2-3~4，主要影響 100 Hz 以下頻段 (實線紅框 A)；本季於全頻段皆有觀察到頻繁的船舶機械噪音(虛線紅框 B)，且兩量測點船舶噪音時間相近，可能為相同船隻活動所致 (詳圖 2.2-3~4)。

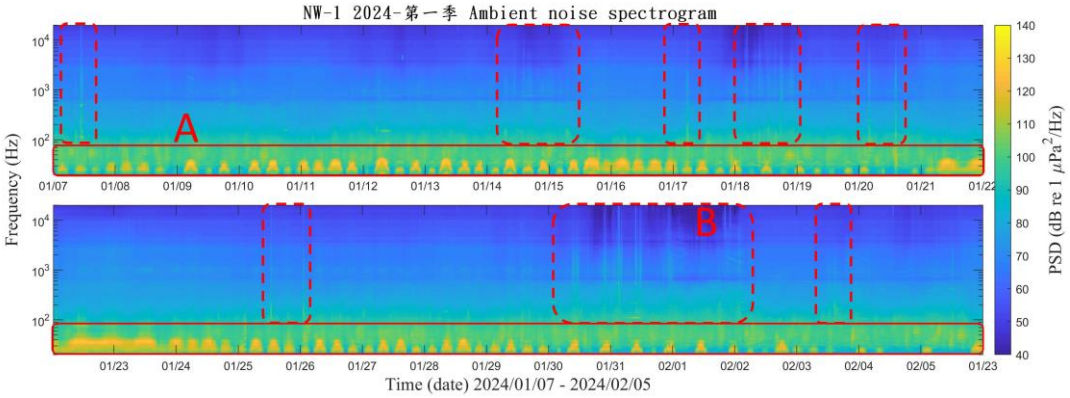

圖 2.2-3 本季 NW-1 背景噪音時頻譜圖

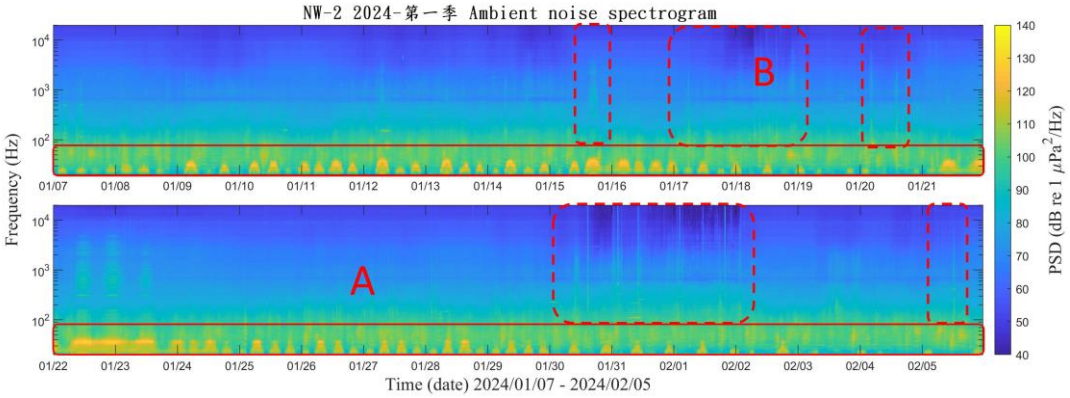

圖 2.2-4 本季 NW-2 背景噪音時頻譜圖

(二) 1-Hz band 及1/3 Octave band 分析

將各點位每小時所紀錄的背景噪音以 1-Hz band 透過噪音累積機率分布，表示水下背景噪音的變化趨勢，結果如圖 2.2-5~6 所示。各曲線之百分比表示噪音低於此噪音累積機率，本季背景噪音之主要貢獻來源為低頻帶，越往高頻貢獻量越低。

1/3 Octave band 分析是以各點位每小時所紀錄的背景噪音，將 1-Hz band 分別計算 20Hz 至 20kHz 之間 1/3 Octave band 共 31 個頻帶範圍內的能量平均值(Mean)；另因為每個頻帶各有 24 筆(小時)資料，因此再以百分比顯示各頻帶 5%、50%、95%統計值，其中 5%與 95%表示為水下環境噪音位準變動範圍上下限值，50%則為中位數值，1/3 Octave band 累積機率分布結果如圖 2.2-7~8 所示及表 2.2-1~2 所示。

NW-1 最大變動量為 25 Hz，20 Hz 次之，25 Hz 之 95 %噪音位準為 95.6 dB、50%噪音位準為 115.9 dB、5%噪音位準為 126.8 dB，25 Hz 噪音位準變動介於 95.6 dB 至 126.8 dB 之間，整體變動量達 31.2 dB。

NW-2 最大變動量為 31.5 Hz，20 Hz 次之，31.5 Hz 之 95%噪音位準為 105.1 dB、50%噪音位準為 109.7 dB、5%噪音位準為 131.8 dB，20 Hz 噪音位準變動介於 105.1 dB 至 131.8 dB 之間，整體變動量達 26.7 dB。

本季水下噪音 20 Hz 至 20k Hz 頻段位準變動量結果，兩量測點明顯變動量皆發生在 20 Hz 至 31.5 Hz 頻帶，且變動量皆大於 25 dB，NW-1 發生在 25 Hz 頻帶， NW-2 發生在 31.5 Hz 頻帶。再以 5%、50%、95%之噪音位準最大變動量差值討論，5%與 50%位準差值 NW-2 大於 NW-1，最大位準差值約為 22.1 dB；50%與 95%位準差值 NW-1 大於 NW-2，最大位準差值約為 20.3 dB。

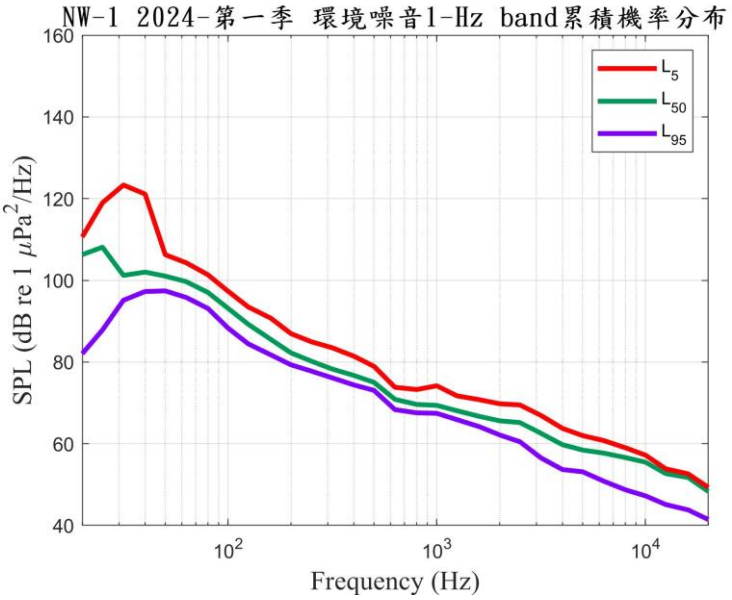

圖 2.2-5 本季 NW-1 1-Hz band 環境噪音頻譜累積機率分佈圖

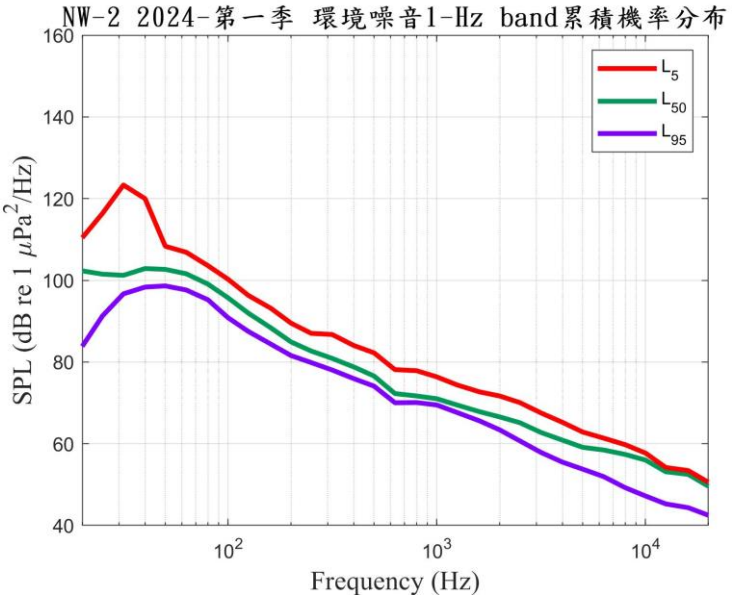

圖 2.2-6 本季 NW-2 1-Hz band 環境噪音頻譜累積機率分佈圖

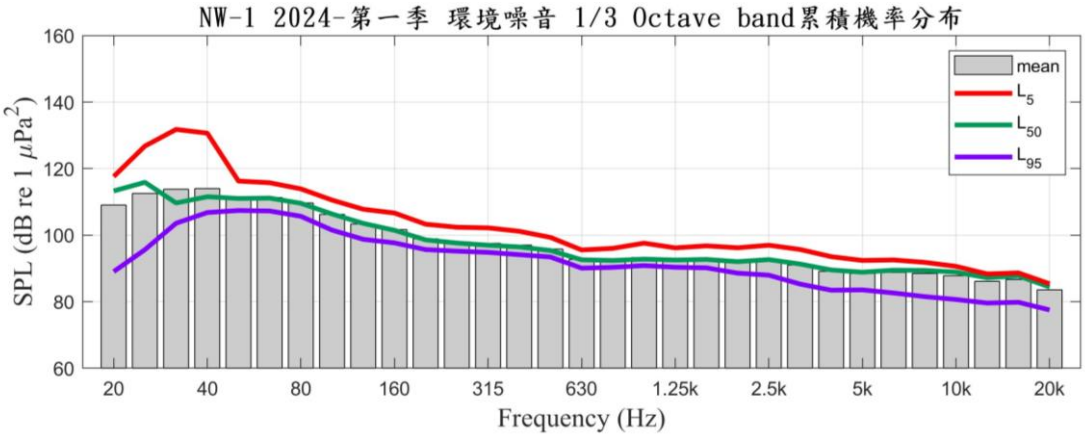

圖 2.2-7 本季 NW-1 1/3 Octave band 環境噪音頻譜累積機率分佈圖

表 2.2-1 本季 NW-1 1/3 Octave band 位準(dB re 1 μPa^2)

中心頻率(Hz)	20	25	31.5	40	50	63	80	100	125	160	200
Mean	109.1	112.6	113.8	114	111.3	111.3	109.7	106.2	103.4	101.7	98.9
5%	117.6	126.8	131.8	130.6	116.2	115.7	113.9	110.5	107.8	106.6	103.3
50%	113.3	115.9	109.7	111.5	111	111.1	109.6	106.3	103.5	101.5	98.6
95%	89	95.6	103.6	106.8	107.4	107.3	105.7	101.5	98.7	97.7	95.6
中心頻率(Hz)	250	315	400	500	630	800	1k	1.25k	1.6k	2k	2.5k
Mean	98	97.5	97	95.8	92.7	92.7	93.3	92.8	93	92.2	92.6
5%	102.4	102.2	101.2	99.3	95.5	96	97.6	96.2	96.8	96.2	97
50%	97.6	97	96.4	95.4	92.6	92.4	92.8	92.5	92.7	92	92.6
95%	95.2	94.8	94.1	93.4	90.1	90.3	90.8	90.3	90.2	88.6	88
中心頻率(Hz)	3.15k	4k	5k	6.3k	8k	10k	12.5k	16k	20k		
Mean	91	89.1	88.5	88.8	88.5	87.8	86.1	86.6	83.6		
5%	95.7	93.5	92.4	92.5	91.8	90.6	88.3	88.6	85.4		
50%	91.3	89.5	88.9	89.5	89.4	88.9	87.2	87.7	84.4		
95%	85.3	83.4	83.5	82.6	81.5	80.7	79.6	79.8	77.5		

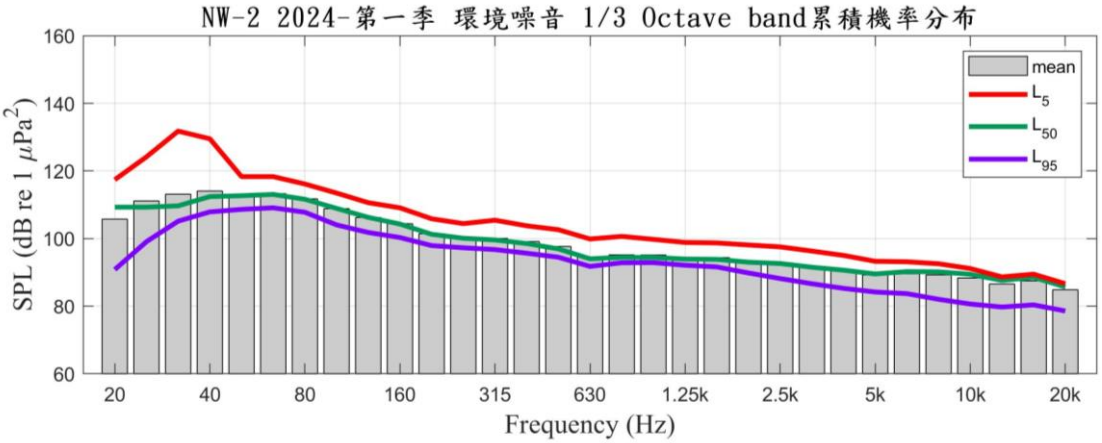

圖 2.2-8 本季 NW-2 1/3 Octave band 環境噪音頻譜累積機率分佈圖

表 2.2-2 本季 NW-2 1/3 Octave band 位準(dB re 1 μPa^2)

中心頻率(Hz)	20	25	31.5	40	50	63	80	100	125	160	200
Mean	105.8	111.1	113.1	114.1	113.1	113.3	111.8	108.9	106.2	104.4	101.4
5%	117.4	124.2	131.8	129.5	118.3	118.3	116.1	113.5	110.6	109.1	105.9
50%	109.3	109.3	109.7	112.4	112.7	113	111.6	108.9	106.3	104.3	101.3
95%	90.8	99.1	105.1	107.9	108.6	109.1	107.8	104	101.8	100.3	97.9
中心頻率(Hz)	250	315	400	500	630	800	1k	1.25k	1.6k	2k	2.5k
Mean	100.4	100	99.1	97.6	94.6	95.2	95.1	94.5	94.4	93.4	92.8
5%	104.4	105.4	103.8	102.6	99.9	100.6	99.8	98.8	98.7	98.1	97.5
50%	100.1	99.6	98.5	96.9	94	94.4	94.4	93.9	93.9	93	92.6
95%	97.3	96.7	95.7	94.5	91.8	92.8	92.9	92.1	91.6	89.8	88.2
中心頻率(Hz)	3.15k	4k	5k	6.3k	8k	10k	12.5k	16k	20k		
Mean	91.5	90.5	89.2	89.6	89.2	88.3	86.6	87.5	84.8		
5%	96.3	95	93.3	93.1	92.5	91.1	88.6	89.5	86.6		
50%	91.5	90.6	89.5	90.2	90.2	89.4	87.6	88.5	85.7		
95%	86.6	85.3	84.2	83.7	82	80.6	79.7	80.4	78.6		

二、 鯨豚聲音偵測

(一) 哨叫聲偵測

經由回收的錄音檔所進行的哨叫聲偵測結果，觀察各點位所偵測的哨叫聲次數(如表 2.2-3)，NW-1 有 32 小時偵測到共 5,625 次；NW-2 有 30 小時偵測到共 2,820 次。以單位小時計算，在總錄音時間 720 小時中，NW-1 有 4.4%的時間偵測到哨叫聲；NW-2 有 4.2%的時間偵測到哨叫聲。

表 2.2-3 本季各點位哨叫聲之偵測結果

點位	總錄音時間 (時)	總哨叫聲次數 (次)	偵測率 (偵測小時數/總錄音時間)
NW-1	720	5,625	4.4% (32/720)
NW-2	720	2,820	4.2% (30/720)

(二) 喀答聲偵測

經由回收的錄音檔所進行的喀答聲偵測結果，觀察各點位所偵測的喀答聲次數(如表 2.2-4)，NW-1 有 32 小時偵測到共 17,093 次；NW-2 有 30 小時偵測到共 19,316 次。以單位小時計算，在總錄音時間 720 小時中，NW-1 有 4.4%的時間偵測到喀答聲；NW-2 有 4.2%的時間偵測到喀答聲。

表 2.2-4 本季各點位喀答聲之偵測結果

點位	總錄音時間 (時)	總喀答聲次數 (次)	偵測率 (偵測小時數/總錄音時間)
NW-1	720	17,093	4.4% (32/720)
NW-2	720	19,316	4.2% (30/720)

三、 魚類鳴音

魚類鳴音為水下環境噪音主要組成之一，其功能可能為繁殖、禦敵、吸引群體等，通常在沿岸海域、出海口區域及保護礁區都可能為魚類喜愛棲息之場所。魚類鳴音頻率分布較廣，除物種差異，亦因發聲機制、性別或環境因子不同而使鳴音有所差異，魚類鳴音可使用生物聲音的自動聲學指標偵測，如 Acoustic Complexity Index (ACI)、Siddagangaiah (2019)等人基於統計複雜性-排列熵 (C-H)的聲學指標的 H 指標，可有效偵測台灣西部海域的魚類鳴音，利用 H 指標來對聲訊中進行魚類鳴音偵測，H 指標相對於魚類鳴音為反指標，數值越小代表魚類鳴音活動越活躍。本計畫使用的 H 指標閾值為 0.5，即為 H 值低於 0.5 時則判定有魚類鳴音在該時段出現。

本季之魚類鳴音偵測結果如圖 2.2-9~10 所示，圖橫軸為監測日時間、縱軸為每日小時時間、排列熵 H 指標數值以右側顏色條表示。兩量測點位 H 指標數值皆大於 0.5，表示本季於風場並無偵測到魚類鳴音活動。另對照 1-Hz band 環境噪音頻譜累積機率分布圖結果 (圖 2.2-5~6)，亦顯示噪音頻譜 500 Hz 至 2,500 Hz 之間無明顯的魚類鳴音特徵訊號增加之跡象。

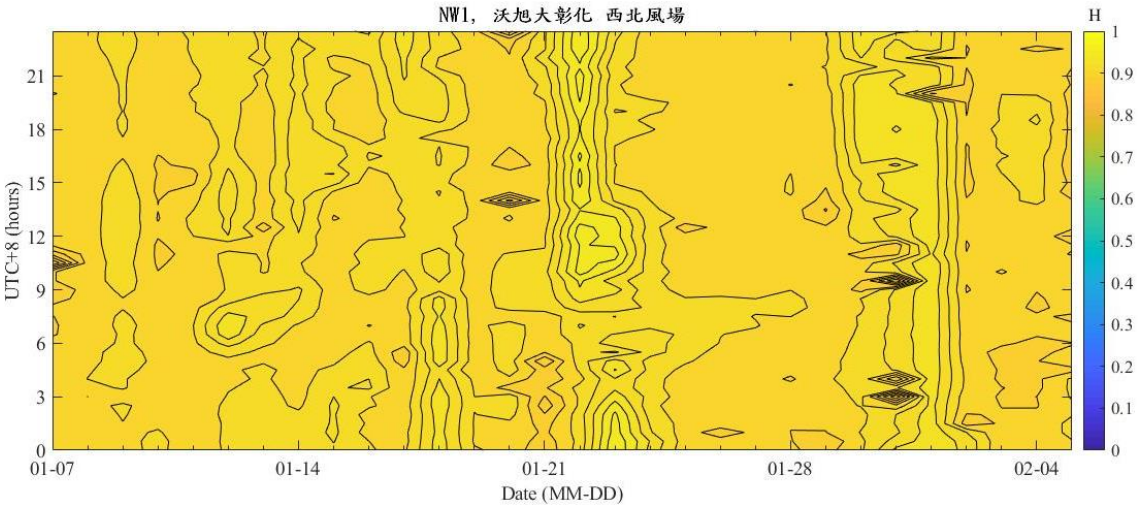

圖 2.2-9 本季 NW-1 點位之聲學統計複雜性-排列熵

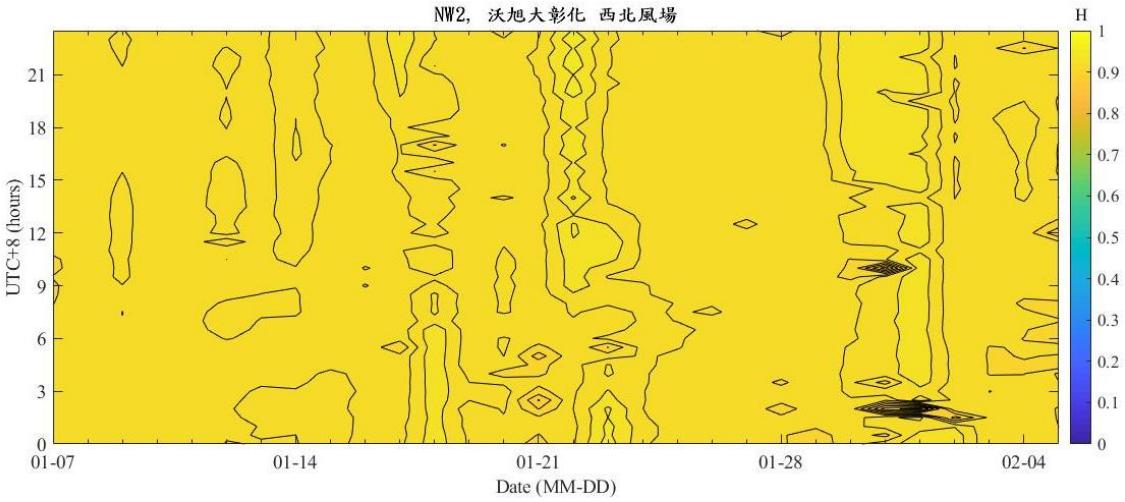

圖 2.2-10 本季 NW-2 點位之聲學統計複雜性-排列熵

2.3 海域水質

依照環境部之海域環境分類及海洋環境品質標準，本測站屬乙類海域水體水質標準，本季 113 年 3 月 17 日於彰化縣外海進行海域水質調查，並採取表、中、底三層水樣。海域水質間項目包括 pH 值、水溫、溶氧量、鹽度、大腸桿菌群、葉綠素 a、生化需氧量、氨氮、懸浮固體及營養鹽(硝酸鹽、亞硝酸鹽、正磷酸鹽、矽酸鹽)等。

於風場範圍設置 12 個海域水質測站，本季監測成果分別彙整於表 2.3-1，設站位置詳圖 1.5-3。

一、 pH 值

本季各測站監測結果，pH 測值介於 8.1~8.2，均符合乙類海域海洋環境品質標準(pH 值 7.5~8.5)。

二、 水溫

本季各測站監測結果，水溫測值介於 21.3~22.1℃。

三、 溶氧量

本季各測站監測結果，溶氧量測值介於 6.6~6.8 mg/L，均符合乙類海域海洋環境品質標準(≧5.0mg/L)。

四、 鹽度

本季各測站監測結果，鹽度測值介於 33.2~33.5 psu，各測站均無明顯變化情形，屬正常海域之範圍內。

五、 大腸桿菌群

本季各測站監測結果，大腸桿菌群測值介於<10~90 CFU/100mL (MDL,<10 CFU/100mL)，屬正常海域之範圍內。

六、 葉綠素 a

本季各測站監測結果，葉綠素 a 測值介於 0.5~1.5 μg/L，屬正常海域之範圍內。

七、 生化需氧量

本季各測站監測結果，生化需氧量測值介於 0.8~1.1 mg/L，各測站均無明顯變化情形，均符合乙類海域海洋環境品質標準≦3 mg/L)。

八、 氨氮

本季各測站監測結果，氨氮測值介於 N.D.~0.05 (MDL=0.011 mg/L)，屬正常海域之範圍內。

九、 懸浮固體

本季各測站監測結果，懸浮固體測值介於 2.9~3.6 mg/L，屬正常海域之範圍內。

十、 營養鹽類

植物性浮游生物及藻類生長所需之營養鹽方面，其分析結果如下：

(一) 硝酸鹽

本季各測站監測結果，硝酸鹽測值介於 N.D.~0.29 mg/L (MDL=0.066mg/L)，屬正常海域之範圍內。

(二) 亞硝酸鹽

本季各測站監測結果，亞硝酸鹽測值皆為 N.D. (MDL = 0.013 mg/L)，屬正常海域之範圍內。

(三) 正磷酸鹽

本季各測站監測結果，正磷酸鹽測值介於 N.D.~0.040 (MDL = 0.022 mg/L)，屬正常海域之範圍內。

(四) 矽酸鹽

本季各測站監測結果，矽酸鹽測值介於 0.612~0.716 mg/L，屬正常海域之範圍內。

表 2.3-1 本季海域水質監測結果分析表

測站		NW-1			NW-2			NW-3			海洋環境品質乙類標準
		表層	中層	底層	表層	中層	底層	表層	中層	底層	
監測日期		113.03.17			113.03.17			113.03.17			—
pH	—	8.2	8.2	8.2	8.2	8.2	8.2	8.2	8.2	8.2	7.5~8.5
水溫	℃	21.6	21.4	21.3	21.7	21.6	21.5	21.5	21.4	21.4	—
溶氧量	(mg/L)	6.8	6.7	6.6	6.8	6.8	6.7	6.8	6.7	6.6	5.0 以上
鹽度	(psu)	33.3	33.3	33.5	33.3	33.3	33.5	33.3	33.3	33.4	—
大腸桿菌群	(CFU/100 mL)	45	55	50	<10	<10	<10	<10	<10	<10	—
葉綠素 A	(μg/L)	1.0	1.0	0.9	1.2	1.5	1.4	1.0	0.9	1.0	—
生化需氧量	(mg/L)	0.9	0.9	0.9	0.9	1.0	0.8	0.8	0.8	0.9	3 以下
硝酸鹽	(mg/L)	0.16	0.13	0.07	N.D.	N.D.	N.D.	N.D.	N.D.	N.D.	—
亞硝酸鹽	(mg/L)	N.D.	N.D.	N.D.	N.D.	N.D.	N.D.	N.D.	N.D.	N.D.	—
正磷酸鹽	(mg/L)	N.D.	N.D.	N.D.	N.D.	N.D.	N.D.	N.D.	N.D.	N.D.	—
懸浮固體	(mg/L)	3.1	2.9	3.2	3.0	3.2	3.4	3.0	3.1	3.3	—
氨氮	(mg/L)	0.02	0.012	N.D.	N.D.	N.D.	N.D.	N.D.	N.D.	N.D.	—
矽酸鹽	(mg/L)	0.716	0.681	0.681	0.612	0.647	0.681	0.716	0.716	0.681	—

表 2.3-1 本季海域水質監測結果分析表(續 1)

測站		NW-4			NW-5			NW-6			海洋環境品質乙類標準
		表層	中層	底層	表層	中層	底層	表層	中層	底層	
監測日期		113.03.17			113.03.17			113.03.17			—
pH	—	8.2	8.2	8.2	8.2	8.2	8.1	8.1	8.1	8.1	7.5~8.5
水溫	℃	21.7	21.6	21.5	21.9	21.8	21.8	21.8	21.6	21.6	—
溶氧量	(mg/L)	6.8	6.8	6.7	6.8	6.8	6.7	6.8	6.8	6.7	5.0 以上
鹽度	(psu)	33.2	33.2	33.4	33.3	33.3	33.5	33.2	33.2	33.5	—
大腸桿菌群	(CFU/100 mL)	15	55	20	<10	<10	<10	<10	<10	<10	—
葉綠素 A	(μg/L)	1.1	1.2	1.1	0.8	0.9	0.7	0.5	0.7	0.7	—
生化需氧量	(mg/L)	0.9	0.9	1.0	0.9	0.9	1.0	1.1	1.0	0.9	3 以下
硝酸鹽	(mg/L)	N.D.	N.D.	N.D.	N.D.	0.13	0.07	0.06	N.D.	N.D.	—
亞硝酸鹽	(mg/L)	N.D.	N.D.	N.D.	N.D.	N.D.	N.D.	N.D.	N.D.	N.D.	—
正磷酸鹽	(mg/L)	N.D.	N.D.	N.D.	0.026	0.026	N.D.	N.D.	0.026	N.D.	—
懸浮固體	(mg/L)	3.0	3.1	3.3	3.0	3.1	3.2	3.1	3.2	3.3	—
氨氮	(mg/L)	N.D.	N.D.	N.D.	N.D.	N.D.	N.D.	0.012	N.D.	N.D.	—
矽酸鹽	(mg/L)	0.647	0.647	0.681	0.681	0.647	0.716	0.716	0.681	0.612	—

表 2.3-1 本季海域水質監測結果分析表(續 2)

測站		NW-7			NW-8			NW-9			海洋環境品質乙類標準
		表層	中層	底層	表層	中層	底層	表層	中層	底層	
監測日期		113.03.17			113.03.17			113.03.17			—
pH	—	8.2	8.2	8.1	8.2	8.2	8.2	8.2	8.2	8.2	7.5~8.5
水溫	℃	21.6	21.5	21.5	21.8	21.6	21.6	22.1	22.1	22.0	—
溶氧量	(mg/L)	6.8	6.7	6.6	6.8	6.8	6.7	6.8	6.8	6.7	5.0 以上
鹽度	(psu)	33.2	33.2	33.3	33.3	33.3	33.4	33.2	33.2	33.4	—
大腸桿菌群	(CFU/100 mL)	45	45	30	<10	<10	<10	10	<10	<10	—
葉綠素 A	(μg/L)	1.0	1.2	0.8	1.2	0.9	0.9	0.5	0.6	0.6	—
生化需氧量	(mg/L)	0.8	0.8	0.9	0.9	1.0	0.9	0.8	0.8	0.9	3 以下
硝酸鹽	(mg/L)	0.06	0.29	0.054	N.D.	N.D.	N.D.	N.D.	N.D.	N.D.	—
亞硝酸鹽	(mg/L)	N.D.	N.D.	N.D.	N.D.	N.D.	N.D.	N.D.	N.D.	N.D.	—
正磷酸鹽	(mg/L)	0.026	N.D.	0.026	0.026	0.026	0.026	0.026	0.030	0.030	—
懸浮固體	(mg/L)	3.1	3.2	3.4	3.1	2.9	3.3	3.0	3.2	3.5	—
氨氮	(mg/L)	N.D.	0.05	N.D.	N.D.	N.D.	N.D.	0.02	N.D.	N.D.	—
矽酸鹽	(mg/L)	0.647	0.681	0.716	0.716	0.647	0.681	0.681	0.647	0.716	—

表 2.3-1 本季海域水質監測結果分析表(續 3)

測站		NW-10			NW-11			NW-12			海洋環境品質乙類標準
		表層	中層	底層	表層	中層	底層	表層	中層	底層	
監測日期		113.03.17			113.03.17			113.03.17			—
pH	—	8.2	8.1	8.1	8.2	8.2	8.2	8.2	8.2	8.2	7.5~8.5
水溫	℃	21.5	21.4	21.6	21.4	21.3	21.7	21.6	21.4	21.3	—
溶氧量	(mg/L)	6.8	6.7	6.7	6.7	6.7	6.7	6.8	6.7	6.7	5.0 以上
鹽度	(psu)	33.3	33.3	33.4	33.3	33.3	33.3	33.2	33.2	33.4	—
大腸桿菌群	(CFU/100 mL)	40	85	90	20	<10	<10	45	50	20	—
葉綠素 A	(μg/L)	0.7	1.0	1.0	0.7	0.8	0.7	1.3	0.8	0.6	—
生化需氧量	(mg/L)	0.9	0.8	0.8	1.1	1.0	0.9	0.9	0.9	0.9	3 以下
硝酸鹽	(mg/L)	N.D.	N.D.	0.06	N.D.	N.D.	N.D.	0.12	N.D.	0.07	—
亞硝酸鹽	(mg/L)	N.D.	N.D.	N.D.	N.D.	N.D.	N.D.	N.D.	N.D.	N.D.	—
正磷酸鹽	(mg/L)	0.035	0.030	0.035	0.035	0.030	0.030	0.035	0.035	0.040	—
懸浮固體	(mg/L)	3.0	3.2	3.4	3.1	3.2	3.6	3.0	3.0	3.6	—
氨氮	(mg/L)	0.012	0.014	N.D.	0.014	N.D.	N.D.	0.04	N.D.	N.D.	—
矽酸鹽	(mg/L)	0.647	0.612	0.681	0.681	0.716	0.612	0.612	0.716	0.647	—

2.4 鳥類目視調查

2.4.1 海上鳥類目視調查

本季 (113 年 1~3 月) 於 3 月共執行 1 次海上鳥類目視調查，調查結果將併同春季調查結果於下一季季報呈現，而冬季 (12~2 月) 共執行 1 次海上鳥類目視調查，未記錄物種。

2.4.2 海岸鳥類調查

本季 (113 年 1~3 月) 於 3 月共執行 1 次海岸鳥類目視調查，調查結果將併同春季調查結果於下一季季報呈現，針對冬季 (12~2 月) 執行 1 次調查之分析結果說明如下。

一、 物種組成

冬季海岸鳥類共記錄 8 目 22 科 34 種 307 隻次。記錄物種為小雨燕、紅隼、白尾八哥、家八哥、小雲雀、紅尾伯勞、大卷尾、灰頭鷦鶯、棕扇尾鶯、褐頭鷦鶯、斑文鳥、麻雀、喜鵲、洋燕、家燕、斯氏繡眼、白頭翁、藍磯鶇、白鶺鴒、短耳鴞、東方環頸鴴、銀鷗、青足鷸、黑腹濱鷸、磯鷸、紅鳩、珠頸斑鳩、野鴿、大白鷺、小白鷺、夜鷺、黃頭鷺、蒼鷺及黑翅鳶等 (表 2.4.2-1)。

二、 特有(亞)種及保育類物種

冬季記錄 4 種臺灣特有亞種，分別為小雨燕、大卷尾、褐頭鷦鶯及白頭翁等，特有(亞)種佔總出現物種數的 11.8%。保育類記錄紅隼、短耳鴞及黑翅鳶等 3 種珍貴稀有保育類野生動物，紅尾伯勞 1 種其他應予保育之野生動物，保育類佔總出現物種數的 11.8%，其中記錄紅隼、短耳鴞及黑翅鳶等 3 種為飛行記錄，紅尾伯勞為鳴叫記錄。(表 2.4.2-1、圖 2.4.2-1)

三、 遷徙習性

冬季調查鳥種所佔比例之中，有 13 種屬於留鳥，佔總記錄物種的 38.2%；9 種屬於候鳥 (含過境鳥) 性質 (26.5%)；7 種兼具留鳥及候鳥 (含過境鳥) 性質 (20.6%)；4 種屬於引進種性質 (11.8%)；1 種兼具留鳥及過境鳥性質 (2.9%)。

四、 優勢物種

冬季共記錄 307 隻次，其中以麻雀記錄 33 隻次最多，佔總記錄數量的 10.7%，其次為小白鷺、斑文鳥及斯氏繡眼 (各 22 隻次，各 7.2%)。

五、 指數分析

冬季歧異度指數為 3.16，均勻度指數為 0.90。調查範圍內物種組成豐富，且受優勢物種影響不明顯，物種數量分布均勻，故多樣性指數均高。



註：圓圈大小表隻次區間

圖 2.4.2-1 冬季海岸鳥類調查保育類物種分布位置圖

表 2.4.2-1 冬季海岸鳥類調查結果統計表

目名	科名	中文名	學名	特有性[1]	保育等級[2]	臺灣遷徙習性[3]	112 年 12 月
雨燕目	雨燕科	小雨燕	*Apus nipalensis*	特亞		留	13
隼形目	隼科	紅隼	*Falco tinnunculus*		II	冬	2
雀形目	八哥科	白尾八哥	*Acridotheres javanicus*			引進種	15
		家八哥	*Acridotheres tristis*			引進種	12
	百靈科	小雲雀	*Alauda gulgula*			留	5
	伯勞科	紅尾伯勞	*Lanius cristatus*		III	冬, 過	1
	卷尾科	大卷尾	*Dicrurus macrocercus*	特亞		留, 過	3
	扇尾鶯科	灰頭鷦鶯	*Prinia flaviventris*			留	4
		棕扇尾鶯	*Cisticola juncidis*			留	2
		褐頭鷦鶯	*Prinia inornata*	特亞		留	3
	梅花雀科	斑文鳥	*Lonchura punctulata*			留	22
	麻雀科	麻雀	*Passer montanus*			留	33
	鴉科	喜鵲	*Pica serica*			引進種	3
	燕科	洋燕	*Hirundo tahitica*			留	11
		家燕	*Hirundo rustica*			夏, 冬, 過	13
	繡眼科	斯氏繡眼	*Zosterops simplex*			留	22
	鶇科	白頭翁	*Pycnonotus sinensis*	特亞		留	9
	鶲科	藍磯鶇	*Monticola solitarius*			留, 冬	1
	鶺鴒科	白鶺鴒	*Motacilla alba*			留, 冬	1
鴞形目	鴟鴞科	短耳鴞	*Asio flammeus*		II	冬	1
鴴形目	鴴科	東方環頸鴴	*Charadrius alexandrinus*			留, 冬	18
	鷗科	銀鷗	*Larus argentatus*			冬	5
	鷸科	青足鷸	*Tringa nebularia*			冬	8
		黑腹濱鷸	*Calidris alpina*			冬	19
		磯鷸	*Actitis hypoleucos*			冬	1
鴿形目	鳩鴿科	紅鳩	*Streptopelia tranquebarica*			留	13
鴿形目	鳩鴿科	珠頸斑鳩	*Spilopelia chinensis*			留	4
		野鴿	*Columba livia*			引進種	6
鵜形目	鷺科	大白鷺	*Ardea alba*			留, 夏, 冬	13
		小白鷺	*Egretta garzetta*			留, 夏, 冬, 過	22
		夜鷺	*Nycticorax nycticorax*			留, 冬, 過	3
		黃頭鷺	*Bubulcus ibis*			留, 夏, 冬, 過	6
		蒼鷺	*Ardea cinerea*			冬	12
鷹形目	鷹科	黑翅鳶	*Elanus caeruleus*		II	留	1
總計 (隻次)							307
歧異度指數 (*H'*)							3.16
均勻度指數 (*J'*)							0.90

註 1：特有種：「特亞」表臺灣特有亞種。

註 2：保育等級：「II」表珍貴稀有保育類野生動物；「III」表其他應予保育之野生動物。

註 3：臺灣遷徙習性：「留」表留鳥；「冬」表冬候鳥；「夏」表夏候鳥；「過」表過境鳥；「引進種」表非原生之外來物種。

2.5 鳥類雷達調查

本季 (113 年 1~3 月) 於 3 月共執行 2 次海上雷達調查，調查結果將併同春季調查結果於下一季季報呈現。針對冬季 (12~2 月) 執行 1 次調查 (詳表 2.5-1)，分析結果說明如下。

冬季雷達調查結果，水平雷達調查共記錄飛行軌跡 40 筆，垂直雷達共記錄 1,137 筆，詳表 2.5-2。由於雷達電磁波特性，垂直雷達所接收到的回波訊號解析度較高，每筆回波訊號所代表之個體數較水平雷達少，或僅為單一個體。因此調查結果中，垂直雷達所記錄到的筆數較水平雷達調查為多。

表 2.5-1 冬季雷達調查日期及環境資料

季別	日期 (農曆)	日落時間	隔日 日出時間	時間長度	雷達 掃描方式	月相圖[註]
112 年 冬季	112 年 12 月 8 日 (十月廿六)	17:11	06:28	24 小時	水平及垂直	

註：資料來源為中央氣象局

表 2.5-2 冬季雷達調查記錄筆數

日期	水平雷達筆數	垂直雷達筆數
112 年 12 月 8 日	40	1,137
冬季總計	40	1,137

一、 冬季活動時間及飛行高度分析

由冬季垂直雷達調查結果，可發現在夜間有較多鳥類飛行活動，總計夜間 18:00 至 06:00 間所記錄的飛行鳥類筆數佔所有垂直雷達筆數的 85.8% (如圖 2.5-1 所示)。

分析飛行高度資料，鳥類過境期間最主要利用的飛行高度為 500 公尺以上高度之空域，佔記錄筆數的 20.8% (如圖 2.5-2 所示)。日夜飛行高度分布上皆以 500 公尺以上高度空域的記錄筆數最多，分別佔日間記錄筆數的 42.2%，及佔夜間記錄筆數的 17.2% (如圖 2.5-3 所示)。

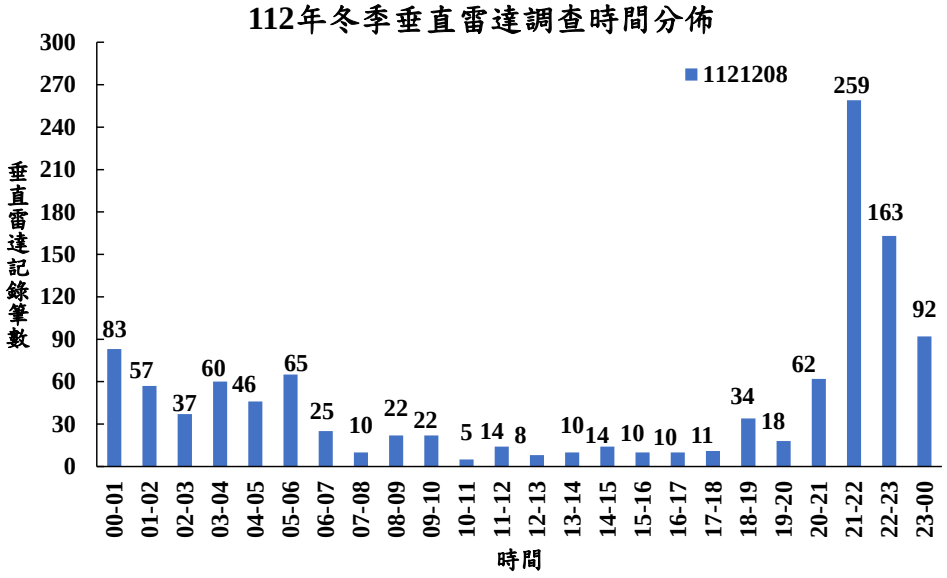

圖 2.5-1 冬季垂直雷達調查時間分布

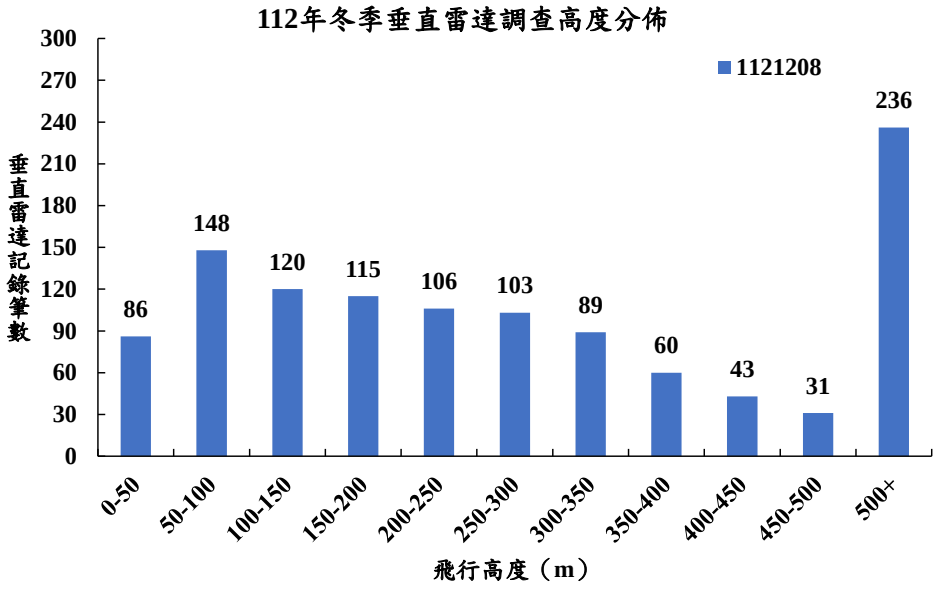

圖 2.5-2 冬季垂直雷達調查高度分布

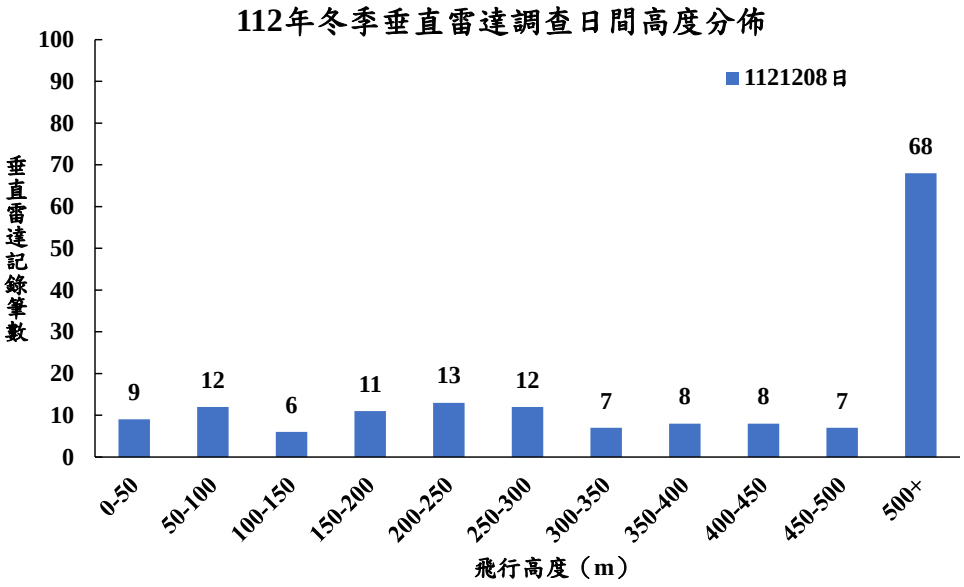

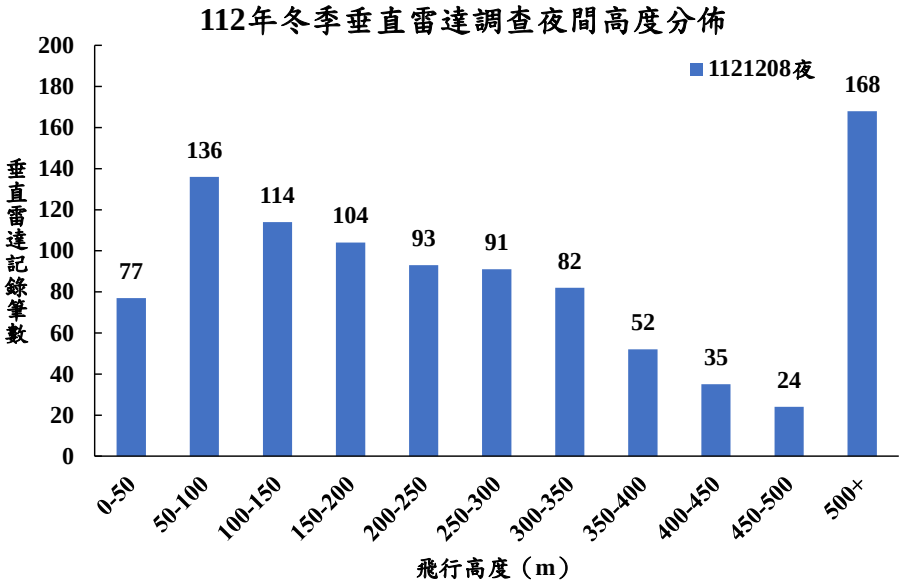

圖 2.5-3　冬季垂直雷達日間 (上) 夜間 (下) 調查高度分布

二、 飛行方向及速度

冬季水平雷達調查結果如圖 2.2-4 所示，其中日間 (06:00 至 18:00) 記錄 24 筆；夜間 (18:00 至 06:00) 記錄 16 筆。

分析水平雷達所記錄飛行軌跡的飛行速度，由於在追蹤距離較短的軌跡時，速度易受時間秒差而有較大的誤差，因此僅統計追蹤距離大於 1 公里的軌跡。分析後可發現，主要的鳥類飛行速度區間為 11~14 m/s，此速度區間的軌跡共 15 筆，佔冬季追蹤距離 1 公里以上軌跡的 37.5% (如圖 2.5-5 所示)。

分析鳥類飛行方向，可發現主要的飛行方向為朝向南方 (12 筆)，佔所有記錄軌跡的 30.0%，其次為朝向南南西方飛行 (10 筆)，佔所有記錄軌跡的 25.0%。飛行方向在日夜間皆以朝向南方及南南西方為主 (各 7 筆)，各佔日間總筆數的 29.2%，夜間以朝向南方為主 (5 筆)，佔夜間總筆數的 31.3%，飛行方向如圖 2.5-6~7 所示，飛行路線如圖 2.5-8 所示。

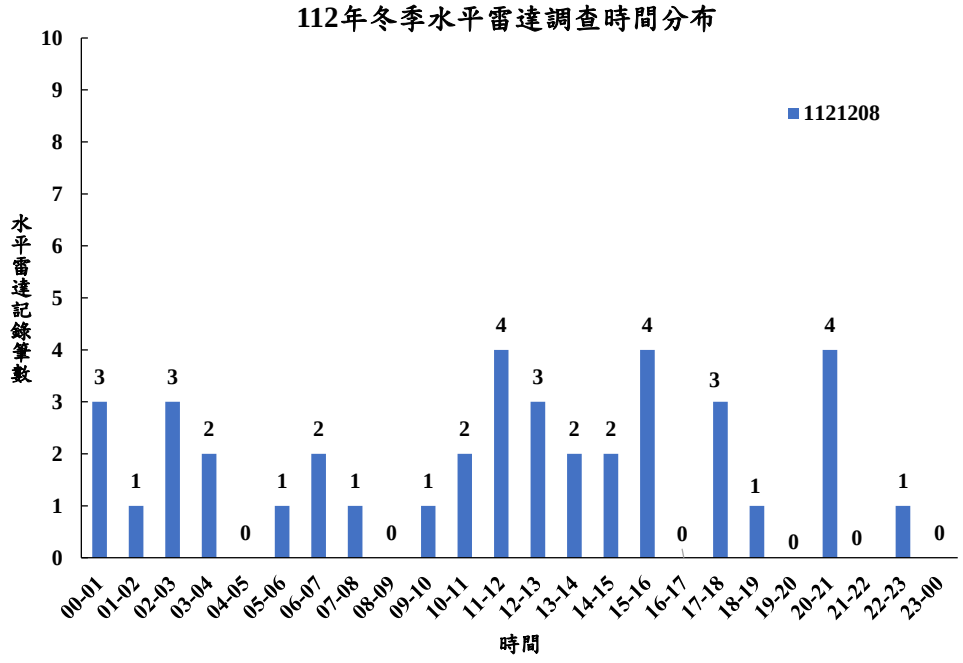

圖 2.5-4 冬季水平雷達調查時間分布

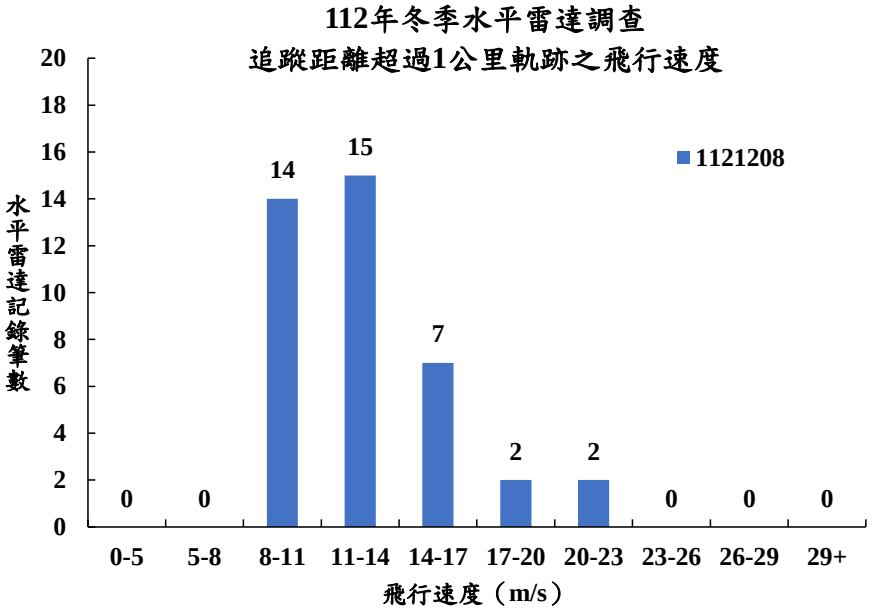

圖 2.5-5　冬季水平雷達調查追蹤距離超過 1 公里軌跡之飛行速度

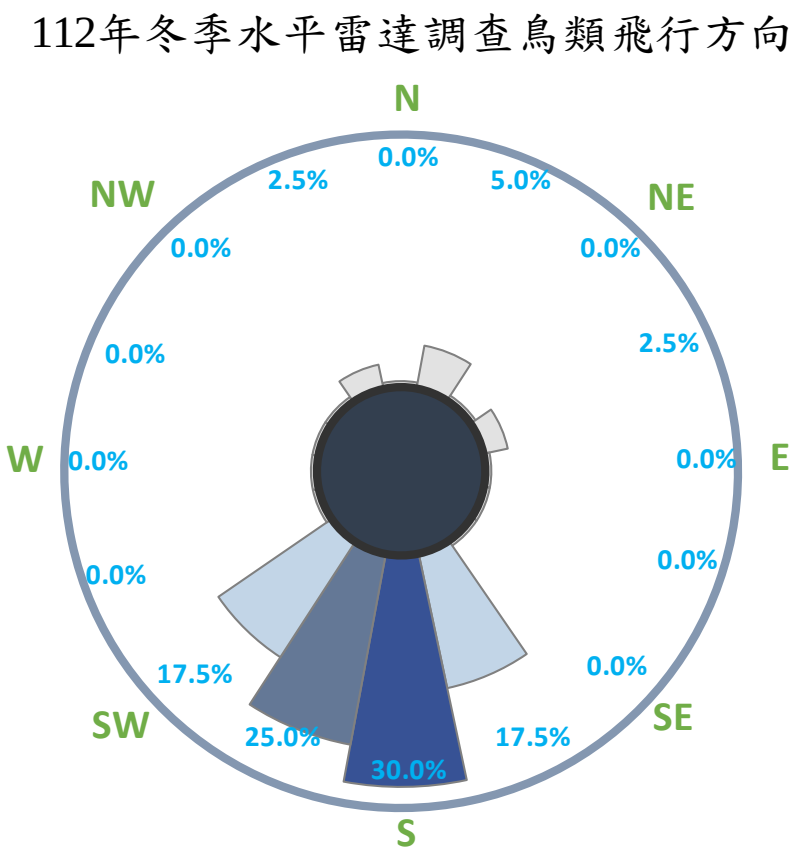

圖 2.5-6　冬季水平雷達調查鳥類飛行方向

112年冬季水平雷達調查日間鳥類飛行方向

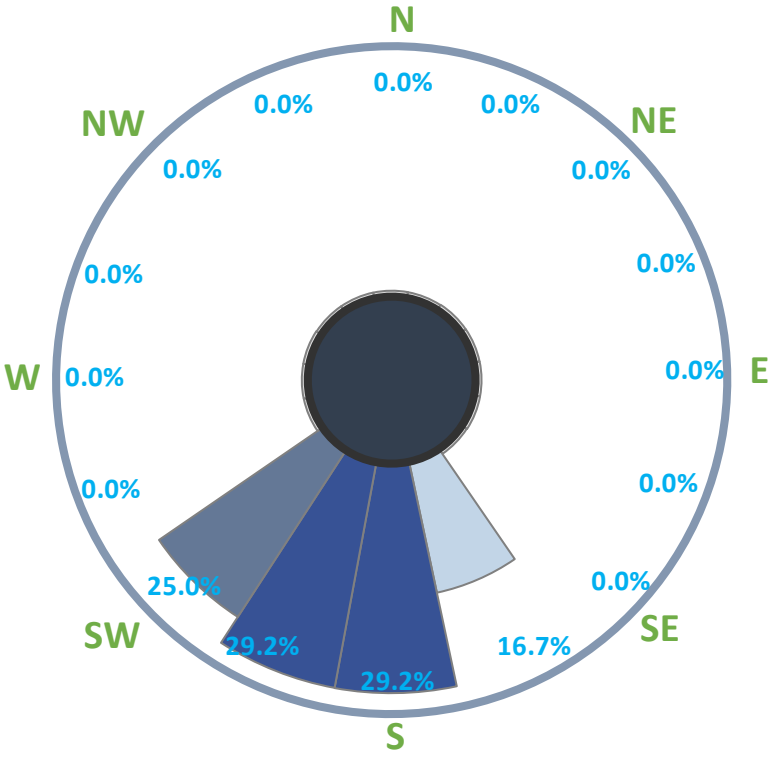

112年冬季水平雷達調查夜間鳥類飛行方向

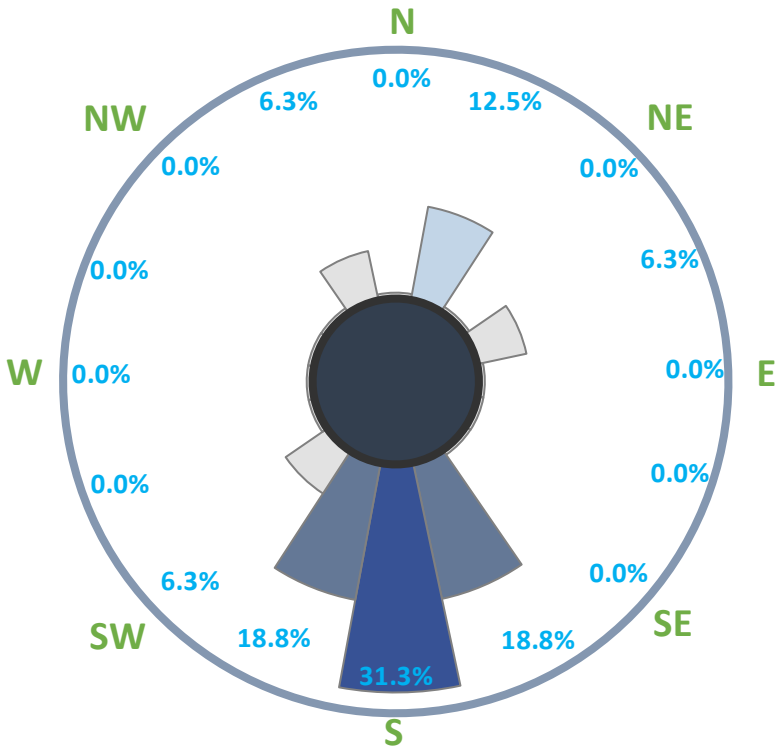

圖 2.5-7　冬季水平雷達日間 (上) 及夜間 (下) 調查鳥類飛行方向

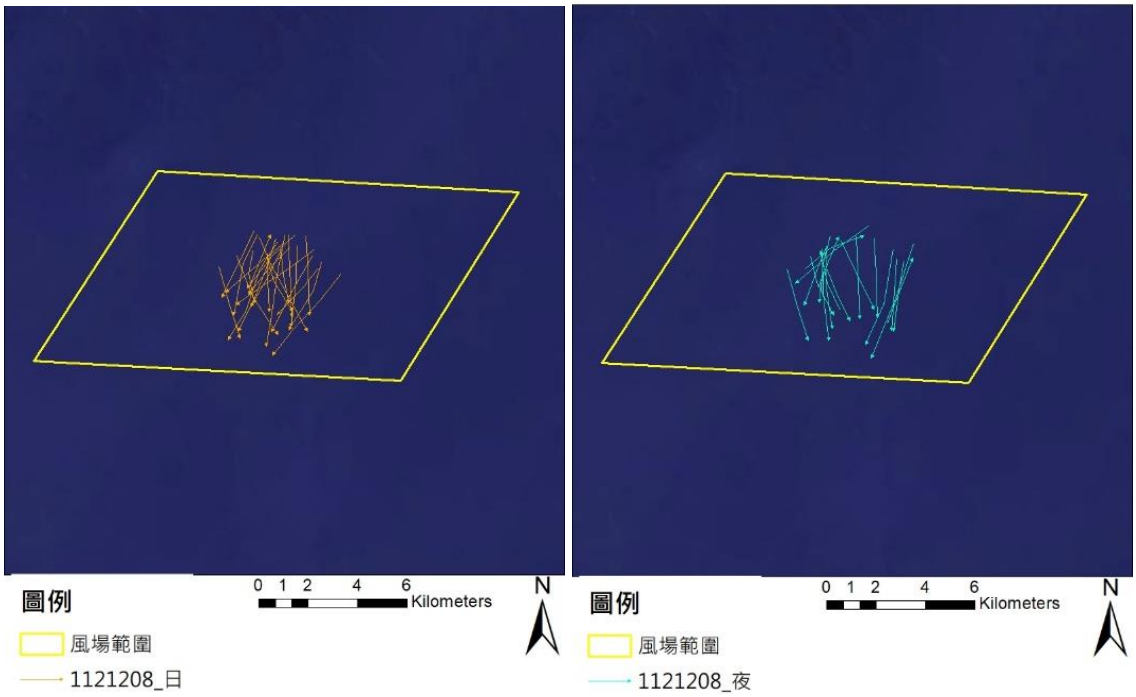

圖 2.5-8 冬季雷達調查日間(左)及夜間(右)飛行路線

2.6 鳥類繫放衛星追蹤

本計畫承諾海域施工前一年於彰化海岸針對四季進行一次鳥類繫放衛星追蹤，而本計畫自 112 年夏季起執行鳥類繫放衛星追蹤作業，本計畫於 112 年夏季繫放黃頭鷺幼鳥 (代號：042E)；112 年秋季繫放太平洋金班鴴 (代號：0BF7)；112 年冬季繫放太平洋金班鴴 (代號：0C03)。而本季 (113 年春季) 於 113 年 3 月 13 日於彰化永興魚塭區繫放太平洋金斑鴴 (代號：0BEF)，如圖 2.6-1。四季繫放鳥類個體衛星追蹤軌跡說明如下。



112 年夏季—黃頭鷺 042E



112 年秋季—太平洋金班鴴 0BF7



112 年冬季—太平洋金班鴴 0C03



113 年春季—太平洋金班鴴 0BEF

圖 2.6-1 鳥類繫放衛星追蹤紀錄

一、 黃頭鷺

112 年 6 月 20 日 (夏季) 於彰化沿海的鷺鷥林巢區繫放黃頭鷺幼鳥 (代號：042E)，繫放初期在 6 月 21 日回傳一次訊號後就中斷，直到 7 月 16 日再度傳訊，顯示本個體已經離開巢區在濁水溪沿岸活動，接著一路往南，在 7 月 20 日抵達嘉義太保地區，並持續在當地活動，直到 10 月初前往嘉義竹崎地區活動，然而在 11 月 23 日後就不再傳訊，目前仍待訊號中，衛星路徑詳如圖 2.6-2。

黃頭鷺的棲地以農牧溼地為主 (Hancock and Kushlan 1984)，在台灣的黃頭鷺族群在過去的紀錄中包含夏候鳥、過境鳥、冬候鳥與留鳥，夏候鳥在台灣的繁殖期為 3-7 月，一般在冬季飛往東南亞度冬 (劉小如等 2012)，中國的黃頭鷺則會在冬季到台灣度冬 (顏重威 1984；劉小如等 2012)，繫放的黃頭鷺為在台繁殖的亞成鳥。



圖 2.6-2 黃頭鷺 042E 自彰化到嘉義的活動

二、 太平洋金斑鴴

112 年 10 月 17 日 (秋季) 於彰化永興魚塭區繫放太平洋金斑鴴 (代號：0BF7)；112 年 12 月 15 日 (冬季) 於彰化永興魚塭區繫放太平洋金斑鴴 (代號：0C03)；113 年 3 月 13 日 (春季) 於彰化永興魚塭區繫放太平洋金斑鴴 (代號：0BEF)。野放後至 113 年 3 月，三個個體皆在彰化永興魚塭區與鄰近的農地間活動 (圖 2.6-3~5)。

太平洋金斑鴴在台灣屬於冬候鳥及過境鳥，一般在 4 月至 5 月間離台，經由日中韓等地往北到西伯利亞繁殖 (劉小如等 2012；Bamford et al 2008)。



圖 2.6-3 太平洋金斑鴴 0BF7 在彰化芳苑的活動地點



圖 2.6-4 太平洋金斑鴴 0C03 在彰化芳苑的活動地點



圖 2.6-5　太平洋金斑鴴 0BEF 在彰化芳苑的活動地點

2.7 陸域生態

本季(113 年 1~3 月)陸域生態調查範圍位於彰化縣彰濱工業區的崙尾區，調查範圍為陸域纜線及升壓站周邊 1,000 m，於 113 年 1 月 2~5 日執行陸域動物調查，於 113 年 1 月 8~11 日執行陸域植物調查，調查結果如下。

一、 陸域植物調查

(一) 植物歸隸屬性分析

本季共記錄維管束植物 48 科 118 屬 145 種，裸子植物佔 3 科 3 屬 3 種，雙子葉植物佔 40 科 87 屬 110 種，單子葉植物佔 5 科 28 屬 32 種。按植物生長型劃分 (表 2.7-1)，計有喬木 30 種、灌木 12 種、木質藤本 1 種、草質藤本 16 種及草本 86 種。依植物屬性區分，計有原生種 74 種（包含特有種 2 種），歸化種 59 種（包含入侵種 20 種），栽培種有 12 種。由歸隸屬性分析發現，植物生長型以草本植物佔 59.3 %最多，喬木佔 20.7 %次之。物種組成中超過 50.0%為原生種。調查範圍以禾本科 (21 種) 及菊科 (16 種) 植物的種數最多，兩科植物常出現於開闊的草生地及道路旁。

表 2.7-1 本季調查植物種類歸隸特性統計表

歸隸特性		蕨類植物	裸子植物	雙子葉植物	單子葉植物	小計
分類	科	-	3	40	5	48
	屬	-	3	87	28	118
	種	-	3	110	32	145
生長型	喬木	-	3	24	3	30
	灌木	-	-	12	-	12
	木質藤本	-	-	1	-	1
	草質藤本	-	-	16	-	16
	草本	-	-	57	29	86
屬性[註]	原生	-	1	49	24	74
	特有	-	-	*2*	-	*2*
	歸化	-	-	53	6	59
	入侵	-	-	*18*	*2*	*20*
	栽培	-	2	8	2	12

註：特有包含於原生，入侵包含於歸化，故以斜體並靠右對齊呈現。

1. 珍貴稀有保育植物分布現況

調查範圍所記錄之植物，未記錄有文資法公告之珍貴稀有植物，而屬環境部植物生態評估技術規範之特稀有植物有第三級之臺灣蒺藜1種。，依照臺灣植物紅皮書編輯委員會（2017）臺灣維管束植物紅皮書名錄評估結果，有極危（Critically Endangered, CR）之蘭嶼羅漢松1種；瀕危（Endangered, EN）之繖楊1種；易危（Vulnerable, VU）之蒲葵1種；另屬接近受脅（Near Threatened, NT）植物有毛柿、臺灣蒺藜及臺灣虎尾草等3種。上述之稀有植物除臺灣虎尾草及臺灣蒺藜2種為調查範圍自生植群，其餘皆因種植排列整齊且有修剪照顧之痕跡外，也與野外生育地相差甚遠，種植在道路旁作為行道樹，本季調查時臺灣虎尾草進入冬季休眠。本季調查稀有植物資料詳表2.7-2，分布位置詳圖2.7-1。

2. 受保護樹木分布現況

調查範圍環境影響說明書時期未記錄有符合農業部令訂定「森林以外之樹木普查方法及受保護樹木認定標準」(農業部，2016) 第二條及「彰化縣樹木保育自治條例」(彰化縣政府，2007) 第五條規定的受保護樹木，本季未增加發現保護樹木。

表 2.7-2 本季調查稀有植物資料表

中文名[1]	特稀有[2]	紅皮書[3]	區系[4]	座標（TWD97二度分帶)	
				X	Y
蘭嶼羅漢松*	-	CR	原生	191363	2669558
繖楊*	-	EN	原生	190840	2669479
蒲葵*	-	VU	原生	191486	2669532
臺灣蒺藜	第三級	NT	特有	188545	2667139
毛柿*	-	NT	原生	191457	2669554
臺灣虎尾草	-	NT	原生	190948	2669043

註：1.「物種」欄加註*表示為人為植栽。
2.「特稀有」欄顯示環境部(2002)中之特稀有植物分級，按稀有程度區分為第一至第四級，並以第一級最具保育迫切性；另註明文資法公告之珍貴稀有植物。
3.「紅皮書」欄顯示臺灣植物紅皮書編輯委員會(2017)中的物種受威脅等級，其中極危(CR)、瀕危(EN)和易危(VU)屬國家受威脅(National Threatened)之野生維管束植物，另接近受脅(NT)已很接近或未來可能達到易危類別時，故皆於名錄中呈現。
4.「區系」欄顯示植物區位屬性，可分為原生(種)及臺灣地區的特有(種)。



註：「＊」表示為人為栽植個體

圖 2.7-1　本季調查稀有植物分布位置圖

(二) 植被類型及特性描述

1. 人工林

調查範圍內人工林主要散布在海岸防風林，為人為有計畫性的栽植，人為栽植的優勢樹種以木麻黃及黃槿 2 種為主。造林後未經撫育或風倒之人工林則朝次生林之方向演替。

2. 草生荒地

分布於調查範圍內開闊地的草生植群，依主要優勢物種可大致區分為四型：

(1) 濱刺草型

常見於草生荒地，成大群生長，分布於強日照之近海沙灘環境。優勢物種為濱刺草，常與馬鞍藤、海埔姜及小馬唐等 3 種植物

伴生。

(2) 茵陳蒿型

常見於草生荒地，成群生長，分布於強日照近海沙灘。優勢物種為茵陳蒿，常與大花咸豐草、大黍及馬鞍藤等 3 種植物伴生。

(3) 紅毛草型

常見於草生荒地，分布於強日照的草生地。優勢物種為紅毛草，常與大花咸豐草、大黍及黃花鐵富豆等 3 種植物伴生。

(4) 大花咸豐草型

常見於草生荒地，常成群生長，分布於強日照的草生地。優勢物種為大花咸豐草，常與馬鞍藤、甜根子草、貓腥草及田菁等 4 種植物伴生。

(三) 植物樣區調查

1. 植群組成優勢度分析

本調查範圍內主要由人工林及草生地構成，共設置 2 個森林樣區及 7 個草生地樣區，T1 樣區位於調查範圍東北側之防風林內；T3 樣區於調查範圍西南側調查範圍內之防風林；H1 樣區位於調查範圍西北側；H2 樣區及 H8 樣區位於調查範圍東側、H3 樣區位於調查範圍北側；H5 樣區位於調查範圍東南側；H7 樣區位於調查範圍西南側，H9 樣區位於調查範圍西側，113 年 1 月發現陸域植物 T3 樣區因他案工程損毀，另，H5 樣區亦因他案工程圍欄包圍無法進入，將於鄰近相似植被區域重新設置樣區，執行未來陸域植物調查。各樣區環境因子 (表 2.7-3)、植群組成及覆蓋度分析結果分述如下：

(1) 森林樣區木本植物

樣區木本層主要優勢物種部分，T1 樣區為木麻黃。分析樣區相對覆蓋度結果，木本植物共記錄 4 種，木麻黃相對覆蓋度 42.65 %為最優勢，其覆蓋度最高；次優勢物種為黃槿 27.94 %，為分枝較多之小喬木，整體而言優勢種類皆為人為栽植物種 (表 2.7-4)。

(2) 森林樣區地被植物

樣區地被層主要優勢物種部分，T1 樣區為大黍。分析樣區相對覆蓋度結果，地被植物共記錄 7 種，以大黍 30.22 %為最高，其次為紅瓜（24.18 %）及黃槿(14.29 %)，其餘物種小面積分布，相對覆蓋度均在 10.0%以下(表 2.7-5 及表 2.7-6)。

(3) 草生地樣區植物

樣區主要優勢物種部分，H1 樣區為濱刺草，H2 樣區及 H3 樣區為海埔姜，H7 樣區及 H8 樣區皆為大黍，H9 樣區為甜根子草。分析樣區相對覆蓋度結果，草生地植物共記錄 13 種，以大黍 19.14 %為最優勢，其次為海埔姜（14.44 %）及甜根子草（13.79 %），其餘物種小面積分布，相對覆蓋度均在 10.0%以下 (表 2.7-7 及表 2.7-8)。

表 2.7-3 本季調查範圍植物樣區環境資料

樣區編號	植被類型	座標 (TWD97 二度分帶)		面積(m^2)	海拔(m)
		X	Y		
T1	森林	189385	2668980	100	3
H1	草生地	189385	2668980	25	5
H2	草生地	190578	2669001	25	3
H3	草生地	190742	2669625	25	1
H7	草生地	188739	2667446	25	5
H8	草生地	190739	2668760	25	4
H9	草生地	189353	2668273	25	7

註：座標系統為 TWD97 (二度分帶)。

表 2.7-4 本季調查範圍木本樣區木本植物總合分析表

物種	覆蓋度 (%)	相對覆蓋度 (%)
木麻黃	41	60.3
黃槿	21	30.9
構樹	3	4.4
月橘	3	4.4
總計	68	100.0

註 1：覆蓋度，取樣時地表非完全被植物所覆蓋，會有裸露地，故植物覆蓋度加總並非 100%。
註 2：相對覆蓋度，為將裸露度去除後，單純以植物的覆蓋百分比呈現。

表 2.7-5 本季調查範圍森林樣區地被植物組成表

樣區	中文名	屬性	覆蓋度（%）
T1	大黍	入侵	42
	紅瓜	歸化	31
	黃槿	原生	13
	馬鞍藤	原生	2
	大飛揚草	歸化	1
	大花咸豐草	入侵	1
	野牽牛	歸化	1

註：覆蓋度，取樣時地表非完全被植物所覆蓋，會有裸露地，故植物覆蓋度加總並非 100%。

表 2.7-6 本季調查範圍森林樣區地被植物總合分析表

中文名	覆蓋度（%）	相對覆蓋度（%）
大黍	42	46.2
紅瓜	31	34.1
黃槿	13	14.3
馬鞍藤	2	2.1
大飛揚草	1	1.1
大花咸豐草	1	1.1
野牽牛	1	1.1
總計	91	100.0

註 1：覆蓋度，取樣時地表非完全被植物所覆蓋，會有裸露地，故植物覆蓋度加總並非 100%。
註 2：相對覆蓋度，為將裸露度去除後，單純以植物的覆蓋百分比呈現。

表 2.7-7 本季調查範圍草生地樣區植物組成表

樣區	中文名	屬性	覆蓋度（%）
H1	濱刺草	原生	47
	海埔姜	原生	11
	裂葉月見草	入侵	4
H2	海埔姜	原生	31
	馬鞍藤	原生	27
	大花咸豐草	入侵	11
H3	海埔姜	原生	13
	馬鞍藤	原生	10
	大花咸豐草	入侵	2
H7	大黍	入侵	39
	茵陳蒿	原生	27

樣區	中文名	屬性	覆蓋度（%）
	大花咸豐草	入侵	13
	穗花木藍	原生	5
	孟仁草	歸化	3
H8	大黍	入侵	73
	野牽牛	歸化	5
	紅瓜	歸化	3
H9	甜根子草	原生	47
	田菁	入侵	21
	大花咸豐草	入侵	4

註：覆蓋度，取樣時地表非完全被植物所覆蓋，會有裸露地，故植物覆蓋度加總並非 100%。

表 2.7-8 本季調查範圍草生地樣區植物總合分析表

中文名	覆蓋度（%）	相對覆蓋度（%）
大黍	112	28.3
海埔姜	55	13.9
甜根子草	47	11.9
濱刺草	47	11.9
馬鞍藤	37	9.2
大花咸豐草	30	7.5
茵陳蒿	27	6.8
田菁	21	5.3
穗花木藍	5	1.3
野牽牛	5	1.3
裂葉月見草	4	1.0
紅瓜	3	0.8
孟仁草	3	0.8
總計	396	100.0

註 1：覆蓋度，取樣時地表非完全被植物所覆蓋，會有裸露地，故植物覆蓋度加總並非 100%。
註 2：相對覆蓋度，為將裸露度去除後，單純以植物的覆蓋百分比呈現。

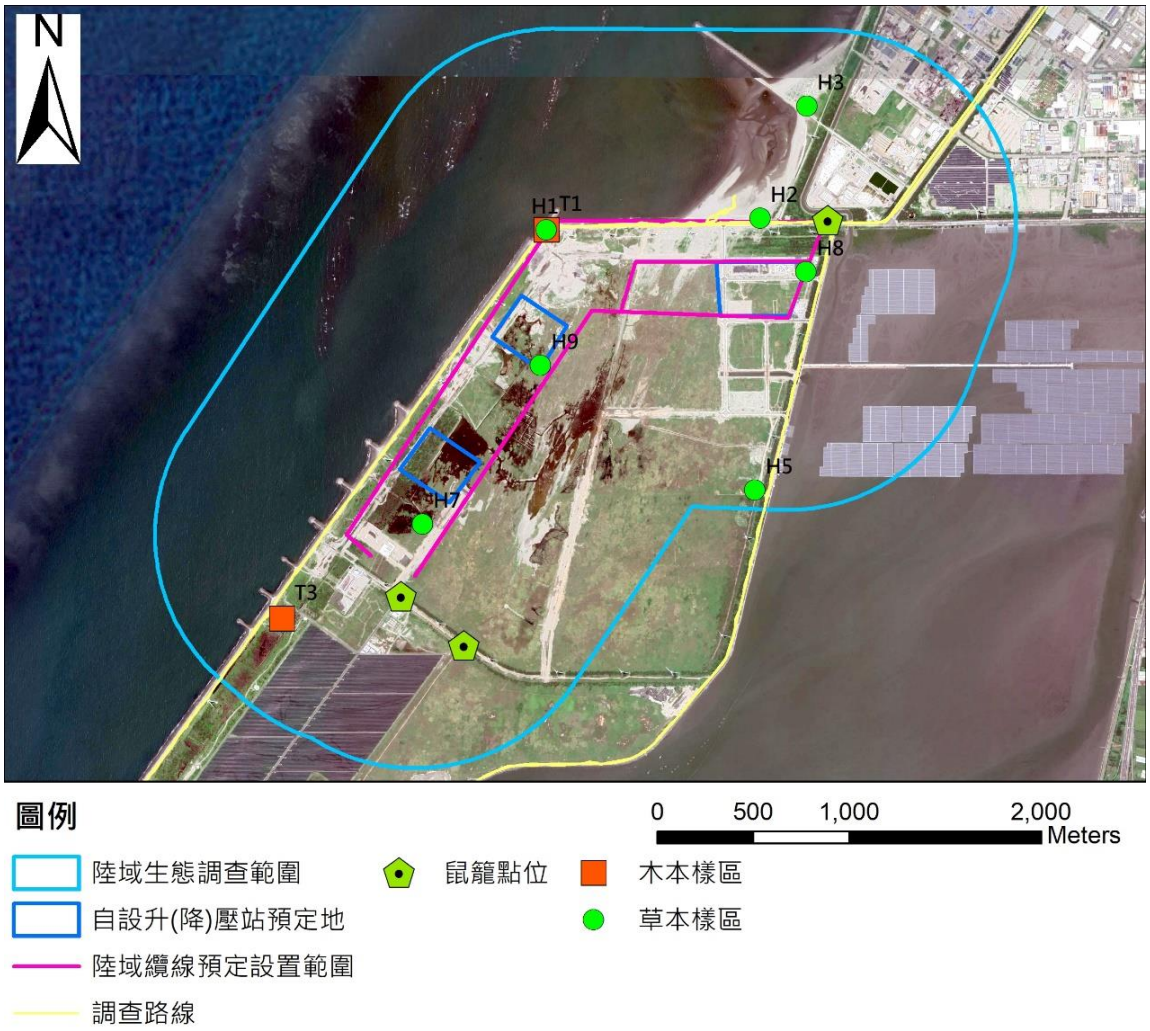

註：T3 樣區於本季發現因他案工程損毀；H5 樣區因被他案工程圍欄包圍無法進入，將於下季調查時在鄰近相似植被重新設置樣區。

圖 2.7-2 本季調查植物樣區位置圖

2. 歧異度指數分析

(1) 森林樣區木本植物

木本植物樣區僅一個樣區且為防風林植栽物種，歧異度指數（*H´*）落於 0.94，*E*5 指數落於 0.74，表其物種尚屬豐富，但稍受優勢物種影響 (表 2.7-9)。

(2) 森林樣區地被植物

地被植物僅一個樣區，歧異度指數（*H´*）落於 1.23，*E*5 指數落於 0.76，表其物種屬豐富，但稍受優勢物種影響 (表 2.7-10)。

(3) 草生地樣區植物

草生地植物因生育地環境較嚴峻，故物種組成以少數物種為主，豐富度較低，歧異度指數（*H´*）介於 0.39 至 1.29 間，以 H7 樣區較高，其物種數最多，*E*5 指數介於 0.47 至 0.92 間，以 H2 樣區最高，表示其組成最為均勻 (表 2.7-11)。

表 2.7-9 本季調查範圍森林樣區木本植物多樣性指數表

樣區編號	種數 (S)	歧異度 (*H'*)	歧異度 (*λ*)	N_1	N_2	*E*5
T1	4	0.94	0.46	2.57	2.16	0.74

多樣性指數說明：

S：調查範圍內植物種數。

H´：Shannon-Wiener 指數；代表群落中物種亂度。數值越高表示物種及個體數量分布越平均。

λ：Simpson 指數，代表群落中優勢集中程度。數值越高表示優勢度集中於少數物種之現象越明顯。

N_1：群落中優勢種數。數值越高表示優勢種越多。

N_2：群落中最具優勢種數。數值越高表示最具優勢種數越多；最具優種為優勢種中相對強勢物種。

*E*5 (Evenness index 5)：為廣泛使用之均勻度指數。數值愈高則代表該群落組成均勻度高。

表 2.7-10 本季調查範圍森林樣區地被植物多樣性指數表

樣區編號	種數 (S)	歧異度 (*H'*)	歧異度 (λ)	N_1	N_2	*E*5
T1	7	123	0.35	3.44	2.85	0.76

多樣性指數說明：

S：調查範圍內植物種數。

H´：Shannon-Wiener 指數；代表群落中物種亂度。數值越高表示物種及個體數量分布越平均。

λ：Simpson 指數，代表群落中優勢集中程度。數值越高表示優勢度集中於少數物種之現象越明顯。

N_1：群落中優勢種數。數值越高表示優勢種越多。

N_2：群落中最具優勢種數。數值越高表示最具優勢種數越多；最具優種為優勢種中相對強勢物種。

E5 (Evenness index 5)：為廣泛使用之均勻度指數。數值愈高則代表該群落組成均勻度高。

表 2.7-11 本季調查範圍草生地樣區植物多樣性指數表

樣區編號	種數 (S)	歧異度 (*H'*)	歧異度 (λ)	N_1	N_2	*E*5
H1	3	0.69	0.61	2.00	1.64	0.64
H2	3	1.02	0.38	2.77	2.63	0.92
H3	3	0.91	0.44	2.48	2.29	0.87
H7	5	1.29	0.32	3.62	3.09	0.80
H8	3	0.39	0.82	1.47	1.22	0.47
H9	3	0.80	0.51	2.22	1.94	0.77

多樣性指數說明：

S：調查範圍內植物種數。

H´：Shannon-Wiener 指數；代表群落中物種亂度。數值越高表示物種及個體數量分布越平均。

λ：Simpson 指數，代表群落中優勢集中程度。數值越高表示優勢度集中於少數物種之現象越明顯。

N_1：群落中優勢種數。數值越高表示優勢種越多。

N_2：群落中最具優勢種數。數值越高表示最具優勢種數越多；最具優種為優勢種中相對強勢物種。

*E*5 (Evenness index 5)：為廣泛使用之均勻度指數。數值愈高則代表該群落組成均勻度高。

二、 陸域動物調查

(一) 哺乳類

1. 物種組成

本季僅記錄溝鼠 1 種，溝鼠記錄於人造設施周邊活動，其調查名錄及數量詳見表 2.7-12。

2. 特有性

本季未記錄特有種，皆為一般常見物種。

3. 保育等級

本季未記錄保育類物種，皆為一般常見物種。

4. 優勢物種

本季僅目擊記錄溝鼠 1 種 1 隻次，未具明顯優勢物種。

5. 指數分析

本季僅記錄單一物種，故歧異度指數為 0.00，均勻度指數無法計算。整體而言，調查範圍位處濱海地帶，適合哺乳動物棲息的環境較少，物種組成較不豐富，故歧異度指數低。

表 2.7-12 本季哺乳類資源表

目名	科名	中文名	學名	特有性	保育等級	11301
嚙齒目	鼠科	溝鼠	*Rattus norvegicus*			1
總計（隻次）						1
歧異度指數						0.00
均勻度指數						-

註：「-」表無法計算。

(二) 鳥類

1. 物種組成

本季共記錄 6 目 18 科 29 種，其調查名錄詳見表 2.7-13。其中記錄白頭翁及斯氏繡眼 2 種停棲於樹枝上；班文鳥、褐頭鷦鶯及灰頭鷦鶯等 3 種活動於灌叢中；白尾八哥、家燕及麻雀等 3 種於人工建物上停棲或於地面活動；灘地記錄東方環頸鴴、青足鷸及磯鷸等 3 種活動。

2. 特有性

記錄南亞夜鷹、大卷尾、褐頭鷦鶯及白頭翁等 4 種為臺灣特有亞種，特有性物種佔總出現物種比例 13.8 %。

3. 保育等級

本季記錄黑翅鳶 1 種珍貴稀有保育類野生動物，紅尾伯勞 1 種其他應予保育之野生動物(圖 2.7-3)。

4. 遷徙習性

記錄鳥種中，有 14 種屬於留鳥（含過境鳥）性質，佔總記錄種數的 48.3 %；5 種屬於冬候鳥（含過境鳥）性質（17.2 %）；3 種兼具留鳥及冬候鳥（含過境鳥）性質（10.3 %）； 1 種兼具夏候鳥及冬候鳥（含過境鳥）性質（3.4 %）；3 種兼具留鳥、夏候鳥及冬候鳥（含過境鳥）性質（10.3 %）；3 種屬引進種性質（10.3 %）。

5. 優勢物種

本季共記錄 309 隻次，其中以東方環頸鴴 87 隻次最多，佔總數量的 28.2 %，其次為麻雀（33 隻次；10.7 %）。

6. 指數分析

本季調查範圍歧異度指數為 2.72，均勻度指數為 0.81。本季記錄物種組成豐富，且物種數量分布均勻，受優勢物種影響不明顯，故多樣性指數均高。

表 2.7-13 本季鳥類資源表

目名	科名	中文名	學名	特有性[1]	保育等級[2]	遷移習性[3]	11301
夜鷹目	夜鷹科	南亞夜鷹	*Caprimulgus affinis*	特亞		留	2
鴴形目	鴴科	東方環頸鴴	*Charadrius alexandrinus*			留, 冬	87
	鷸科	青足鷸	*Tringa nebularia*			冬	3
		磯鷸	*Actitis hypoleucos*			冬	4
鴿形目	鳩鴿科	紅鳩	*Streptopelia tranquebarica*			留	12
		珠頸斑鳩	*Spilopelia chinensis*			留	4
		野鴿	*Columba livia*			引進種	5
鵜形目	鷺科	小白鷺	*Egretta garzetta*			留, 夏, 冬, 過	16
		夜鷺	*Nycticorax nycticorax*			留, 冬, 過	2
		大白鷺	*Ardea alba*			留, 夏, 冬	8
		黃頭鷺	*Bubulcus ibis*			留, 夏, 冬, 過	8
		蒼鷺	*Ardea cinerea*			冬	3
鷹形目	鷹科	黑翅鳶	*Elanus caeruleus*		II	留	1
雀形目	八哥科	白尾八哥	*Acridotheres javanicus*			引進種	10
		家八哥	*Acridotheres tristis*			引進種	9
	百靈科	小雲雀	*Alauda gulgula*			留	3
	卷尾科	大卷尾	*Dicrurus macrocercus*	特亞		留, 過	3
	扇尾鶯科	褐頭鷦鶯	*Prinia inornata*	特亞		留	6
		棕扇尾鶯	*Cisticola juncidis*			留	1
		灰頭鷦鶯	*Prinia flaviventris*			留	4
	梅花雀科	斑文鳥	*Lonchura punctulata*			留	13
	麻雀科	麻雀	*Passer montanus*			留	33
	燕科	洋燕	*Hirundo tahitica*			留	13
		家燕	*Hirundo rustica*			夏, 冬, 過	18
	繡眼科	斯氏繡眼	*Zosterops simplex*			留	23
	鶲科	白頭翁	*Pycnonotus sinensis*	特亞		留	13
	鶲科	黃尾鴝	*Phoenicurus auroreus*			冬	2
	伯勞科	紅尾伯勞	*Lanius cristatus*		III	冬, 過	1
	鶺鴒科	白鶺鴒	*Motacilla alba*			留, 冬	2
總計（隻次）							309
歧異度指數							2.72
均勻度指數							0.81

註 1：特有性：「特亞」表臺灣地區特有亞種。

註 2：保育等級：「II」表珍貴稀有保育類野生動物，「III」表其他應予保育之野生動物。

註 3：遷移習性：「留」表留鳥、「夏」表夏候鳥、「冬」表冬候鳥、「過」表過境鳥、「引進種」表引進之外來種。



註：1-10 表隻次

圖 2.7-3 本季保育類鳥類分布位置圖

(三) 爬蟲類

1. 物種組成

本季共記錄 1 目 1 科 2 種，其調查名錄詳見表 2.7-14。物種多發現於人工建物上。

2. 特有性

本季未記錄特有種，皆為一般常見物種。

3. 保育等級

本季未記錄保育類物種，皆為一般常見物種。

4. 優勢物種

本季分別記錄疣尾蝎虎 5 隻次及無疣蝎虎 3 隻次，未具明顯優勢物種。

5. 指數分析

本季歧異度指數為 0.66，均勻度指數為 0.95。整體而言，調查範圍位處濱海地帶，適合爬蟲類棲息的環境較少，物種組成不豐富。

表 2.7-14 本季爬蟲類資源表

目名	科名	中文名	學名	特有性	保育等級	11301
有鱗目	壁虎科	疣尾蝎虎	*Hemidactylus frenatus*			5
		無疣蝎虎	*Hemidactylus bowringii*			3
總計（隻次）						8
歧異度指數						0.66
均勻度指數						0.95

(四) 兩生類

1. 物種組成

本季僅記錄黑眶蟾蜍 1 種，其調查名錄及數量詳見表 2.7-15。記錄於潮濕草生地或路面上活動。

2. 特有性

本季未記錄特有種，皆為一般常見物種。

3. 保育等級

本季未記錄保育類物種，皆為一般常見物種。

4. 優勢物種

本季僅記錄黑眶蟾蜍 1 種 3 隻次，未具明顯優勢物種。

5. 指數分析

本季僅記錄單一物種，故歧異度指數為 0.00，均勻度指數無法計算。調查範圍位於濱海地帶，適合兩生類的棲地少，不適合兩生類棲息，記錄物種不豐富，歧異度指數較低。

表 2.7-15 本季兩生類資源表

目名	科名	中文名	學名	特有性	保育等級	11301
無尾目	蟾蜍科	黑眶蟾蜍	*Duttaphrynus melanostictus*			3
總計（隻次）						3
歧異度指數						0.00
均勻度指數						-

註：「-」表無法計算。

(五) 蝶類

1. 物種組成

本季共記錄 1 目 4 科 7 種，其調查名錄及數量詳見表 2.7-16，物種記錄多於草生荒地中活動。

2. 特有性

本季未記錄特有種，皆為一般常見物種。

3. 保育等級

本季未記錄保育類物種，皆為一般常見物種。

4. 優勢物種

本季共記錄 25 隻次，物種數量介於 2~6 隻次，未具優勢物種。

5. 指數分析

本季調查範圍歧異度指數為 1.86，均勻度指數為 0.95。本季物種尚屬豐富，且受優勢物種影響不大，物種數量分布均勻，故多樣性指數均高。

表 2.7-16 本季蝶類資源表

目名	科名	中文名	學名	特有性	保育等級	11301
鱗翅目	灰蝶科	藍灰蝶	*Zizeeria maha okinawana*			6
		豆波灰蝶	*Lampides boeticus*			4
	弄蝶科	禾弄蝶	*Borbo cinnara*			2
	粉蝶科	白粉蝶	*Pieris rapae crucivora*			5
		亮色黃蝶	*Eurema blanda arsakia*			4
	蛺蝶科	幻蛺蝶	*Hypolimnas bolina kezia*			2
		黃鈎蛺蝶	*Polygonia c-aureum lunulata*			2
總計（隻次）						25
歧異度指數						1.86
均勻度指數						0.95

2.8 空氣品質

本季於 113 年 1 月 15~17 日在梧棲漁港及陸域自設升(降)壓站周邊，共 2 處測站進行空氣品質監測，其監測項目包括風向、風速、粒狀污染物(TSP、PM_{10}、$PM_{2.5}$)、二氧化硫(SO_2)、氮氧化物(NO、NO_2)、臭氧(O_3)等，其監測成果彙整於表 2.8-1，測站位置詳參圖 1.5-6。

一、 梧棲漁港

本測站日平均風速 1.2 m/s，最頻風向以東為主。粒狀物污染物之 PM_{10} 日平均值及 $PM_{2.5}$ 24 小時值分別為 25 μg/m^3 及 9 μg/m^3；二氧化硫(SO_2)最大小時平均值為 0.002 ppm；二氧化氮(NO_2)最大小時平均值為 0.011 ppm；臭氧(O_3)最大小時平均值為 0.053 ppm，均符合環境部空氣品質管制標準值(PM_{10} 日平均值 100 μg/m^3、$PM_{2.5}$ 24 小時值 35 μg/m^3、SO_2 小時平均值 0.075ppm、NO_2 小時平均值 0.100 ppm 及 O_3 小時平均值 0.12 ppm)。

二、 陸域自設升(降)壓站周邊

本測站日平均風速為 6.5 m/s，最頻風向以西北為主。粒狀物污染物之 PM_{10} 日平均值及 $PM_{2.5}$ 24 小時值分別為 65 μg/m^3 及 14 μg/m^3；二氧化硫(SO_2)最大小時平均值 0.002 ppm；二氧化氮(NO_2)最大小時平均值為 0.007 ppm；臭氧(O_3)最大小時平均值為 0.065 ppm，均符合環境部空氣品質管制標準值(PM_{10} 日平均值 100 μg/m^3、$PM_{2.5}$ 24 小時值 35 μg/m^3、SO_2 小時平均值 0.075 ppm、NO_2 小時平均值 0.100 ppm 及 O_3 小時平均值 0.12 ppm)。

綜合上述，本季空氣品質監測結果各測站各測值均符合對應之空氣品質標準。

表 2.8-1　本季空氣品質監測結果分析表

測站		梧棲漁港	陸域自設 升(降)壓站周邊	空氣品質標準
監測日期		113.01.16~17	113.01.15~16	—
TSP ($\mu g/m^3$)	24 小時值	48	110	—
PM_{10} ($\mu g/m^3$)	日平均值	25	65	100
$PM_{2.5}$ ($\mu g/m^3$)	24 小時值	9	14	35
SO_2(ppm)	小時平均值	0.002	0.002	0.075
	日平均值	0.002	0.002	—
NO(ppm)	小時平均值	0.005	0.002	—
	日平均值	0.002	0.002	—
NO_2(ppm)	小時平均值	0.011	0.007	0.100
	日平均值	0.007	0.005	—
NO_X(ppm)	小時平均值	0.017	0.009	—
	日平均值	0.009	0.007	—
O_3(ppm)	小時平均值	0.053	0.065	0.12
	日平均值	0.030	0.052	—
風速(m/s)	日平均值	1.2	6.5	—
最頻風向	—	東	西北	—
氣溫(℃)	日平均值	19.2	19.0	—
相對溼度(%)	日平均值	80	79	—

註：表列空氣品質標準為環境部109年9月18日環署空字第1091159220號令修正發布之空氣品質標準。

2.9 噪音振動

本季113年1月24~25日於陸域工程進/出道路(彰濱路及永安北路口)及陸域工程鄰近敏感點(線西服務中心)進行噪音及振動監測，噪音監測項目包括各時段均能音量($L_{日}$、$L_{晚}$、$L_{夜}$)，振動監測項目包括日間及夜間振動位準($L_{v10日}$、$L_{v10晚}$)，其監測成果如表2.9-1及2.9-2，測站位置詳參圖1.5-6。

一、 噪音

(一) 陸域工程進/出道路(彰濱路及永安北路口)

依據彰化縣環保局公告噪音管制區分類，本測站屬第四類管制區內緊鄰八公尺以上之道路，本測站於113年1月24~25日之監測結果，各時段之均能音量分別為 $L_{日}$=66.0 dB(A)，$L_{晚}$=56.6 dB(A)及 $L_{夜}$=55.3 dB(A)，測值均可符合環境音量標準值($L_{日}$=76 dB(A)，$L_{晚}$=75 dB(A)及$L_{夜}$=72 dB(A))。

(二) 陸域工程鄰近敏感點(線西服務中心)

依據彰化縣環保局公告噪音管制區分類，本測站屬第四類管制區內緊鄰八公尺以上之道路，本測站於113年1月24~25日之監測結果，各時段之均能音量分別為 $L_{日}$=59.2 dB(A)，$L_{晚}$=51.6 dB(A)及 $L_{夜}$=51.2 dB(A)，測值均可符合環境音量標準值($L_{日}$=76 dB(A)，$L_{晚}$=75 dB(A)及$L_{夜}$=72 dB(A))。

綜合上述，本季噪音監測結果各測站各測值均符合對應之環境音量標準。

表 2.9-1 本季噪音監測結果分析表

測站	監測日期	各時段均能音量(dB(A))		
		$L_{日}$	$L_{晚}$	$L_{夜}$
陸域工程進/出道路 (彰濱路及永安北路口)	113.01.24~25	66.0	56.6	55.3
陸域工程鄰近敏感點 (線西服務中心)	113.01.24~25	59.2	51.6	51.2
第四類管制區緊鄰八公尺以上 之道路噪音環境音量標準		76	75	72

註：表列噪音標準為環境部99年1月21日環署空字第0990006225D號令修正發布之環境音量標準。

二、 振動

(一) 陸域工程進/出道路(彰濱路及永安北路口)

本測站於 113 年 1 月 24~25 日之監測結果，各時段之均能振動測值分別為 $L_{v10\,日}$=45.3 dB 及 $L_{v10\,夜}$=39.7 dB，均可符合參考基準值($L_{v10\,日}$=70 dB 及 $L_{v10\,夜}$=65 dB)。

(二) 陸域工程鄰近敏感點(線西服務中心)

本測站於 113 年 1 月 24~25 日之監測結果，各時段之均能振動測值分別為 $L_{v10\,日}$=43.4 dB 及 $L_{v10\,夜}$=37.3 dB，均可符合參考基準值($L_{v10\,日}$=70 dB 及 $L_{v10\,夜}$=65 dB)。

綜合上述，本季振動監測結果各測站各測值均符合參考之日本振動規制法第二種區域管制基準值。

表 2.9-2 本季振動監測結果分析表

測站	監測日期	各時段均能振動(dB)	
		$L_{v10\,日}$	$L_{v10\,夜}$
陸域工程進/出道路 (彰濱路及永安北路口)	113.01.24~25	45.3	39.7
陸域工程鄰近敏感點 (線西服務中心)	113.01.24~25	43.4	37.3
第二種區域管制基準(L_{v10})		70	65

註：參考日本振動規制法施行規則之管制基準，第一種區域，約相當於我國噪音管制區之第一類及第二類管制區；第二種區域，約相當於我國噪音管制區之第三類及第四類管制區。

2.10 營建噪音

本季於 113 年 1 月 15 日、2 月 23 日及 3 月 12 日在陸域自設升(降)壓站工地周界及陸纜工地周界進行營建噪音(L_{eq}及L_{max})及營建低頻(L_{eq})監測，其監測成果分別彙整於表 2.10-1 及表 2.10-2，測站位置詳參圖 1.5-6。

一、 營建噪音

(一) 陸域自設升(降)壓站工地周界

依據彰化縣環保局公告噪音管制區分類，本測站屬第四類管制區，本測站 1 月份監測結果之均能音量 L_{eq} 測值為 65.7 dB(A)，最大音量 L_{max} 為 73.0 dB(A)；2 月份監測結果之均能音量 L_{eq} 測值為 69.3 dB(A)，最大音量 L_{max} 為 83.7 dB(A)；3 月份監測結果之均能音量 L_{eq} 測值為 64.7 dB(A)，最大音量 L_{max} 為 78.7 dB(A)。

綜合上述，本季營建噪音監測結果均符合第四類營建工程噪音管制標準(L_{eq}=80 dB(A)，及 L_{max}=100 dB(A))。

(二) 陸纜工地周界

依據彰化縣環保局公告噪音管制區分類，本測站屬第四類管制區，本測站 1 月份監測結果之均能音量 L_{eq} 測值為 65.5 dB(A)，最大音量 L_{max} 為 75.5 dB(A)；2 月份監測結果之均能音量 L_{eq} 測值為 66.9 dB(A)，最大音量 L_{max} 為 80.9 dB(A)；3 月份監測結果之均能音量 L_{eq} 測值為 64.6 dB(A)，最大音量 L_{max} 為 75.3 dB(A)。

綜合上述，本季營建噪音監測結果均符合第四類營建工程噪音管制標準(L_{eq}=80 dB(A)，及 L_{max}=100 dB(A))。

表 2.10-1 本季營建噪音監測結果分析表

測站	監測日期	均能音量 L_{eq} (dB(A))	最大音量 L_{max} (dB(A))
陸域自設升(降)壓站工地周界	113.01.15	65.7	73.0
	113.02.23	69.3	83.7
	113.03.12	64.7	78.7
陸纜工地周界	113.01.15	65.5	75.5
	113.02.23	66.9	80.9
	113.03.12	64.6	75.3
第四類營建工程噪音管制標準(20 Hz 至 20k Hz)		80	100

註：表列營建噪音管制標準為環境部102年8月5日修正發布之噪音管制標準(環署空字第1020065143號令)。

二、 營建低頻噪音

(一) 陸域自設升(降)壓站工地周界

依據彰化縣環保局公告噪音管制區分類，本測站屬第四類管制區，本測站 1 月份監測結果低頻均能音量 $L_{eq,LF}$ 測值為 41.4 dB(A)；2 月份監測結果低頻均能音量 $L_{eq,LF}$ 測值為 44.0 dB(A)；3 月份監測結果低頻均能音量 $L_{eq,LF}$ 測值為 37.9 dB(A)。

(二) 陸纜工地周界

本測站 1 月份監測結果低頻均能音量 $L_{eq,LF}$ 測值為 37.6 dB(A)；2 月份監測結果低頻均能音量 $L_{eq,LF}$ 測值為 45.3 dB(A)；3 月份監測結果低頻均能音量 $L_{eq,LF}$ 測值為 43.3 dB(A)。

綜合上述，本季營建噪音監測結果各測站各測值均符合第四類營建工程低頻噪音管制標準值($L_{eq,LF}$=49 dB(A))。

表 2.10-2 本季營建低頻噪音監測結果分析表

測站	監測日期	均能音量 $L_{eq,LF}$ (dB(A))
陸域自設升(降)壓站工地周界	113.01.15	41.4
	113.02.23	44.0
	113.03.12	37.9
陸纜工地周界	113.01.15	37.6*
	113.02.23	45.3*
	113.03.12	43.3*
第四類營建工程低頻噪音管制標準(20 Hz 至 200 Hz)		49.0

註：1. 表列營建噪音管制標準為環境部102年8月5日修正發布之噪音管制標準(環署空字第1020065143號令)。

2. *表示於戶外執行監測作業。

2.11 陸域施工考古監看

依考古遺址監管保護辦法與文化資產保存法施行細則規定，於基地進行開挖整地過程中需請考古專家學者及機關構進行考古遺址施工中監看。本季陸續進行陸域升(降)壓站、陸纜管道開挖作業，本季於 113.01.02~05、113.01.26~28、113.02.05~07 、 113.02.17 、 113.02.22 、 113.03.08~10 、 113.03.14~17 及 113.03.21~31 間共計 30 日進行考古監看工作。陸域施工考古監看圖如圖 2.11-1 所示，監測成果表彙整於表 2.11-1。

本季之監看工作，1 月主要針對陸纜管道(陸域升(降)壓站內區段)進行之施工範圍下挖、擋土牆施作、整理土方、原土方回填、結構施作等工程；2 月主要針對陸纜管道(海陸纜轉接段)進行之施工範圍下挖、整理土方和路面、結構施作等工程；3 月主要針對陸域升(降)壓站、陸纜管道(海陸纜轉接段)、陸纜管道(台電變電所內區段)等進行之施工範圍下挖、整理土方和路面、結構施作等工程，配合前往進行考古監看。

監看結果於下挖工作時，觀察其工程切開的地層斷面，與周邊地表、堆土，地層皆是回填或風積沙土，其中上層、地表下約 1.5-3 公尺之回填沙土偶有現代廢建材夾雜；而下層、地表下約 3 公尺之風積沙土則多為原地層堆積，土質土色純淨，偶有上層掉落之現代回填垃圾，部分區域呈現水相生土層灰黑色，沙質粒徑較風積沙層略粗。除偶爾摻雜濱海常見自然生態遺留貝殼碎屑外，皆無發現任何史前或歷史時期遺跡或遺物。

表 2.11-1 本季陸域施工考古監看結果表

監看日期	監看範圍	監看結果
113.01.02~05 113.01.26~28	陸纜管道(陸域升(降)壓站內區段)工區範圍	無發現史前或歷史時期遺物
113.02.05~07 113.02.17 113.02.22	陸纜管道(海陸纜轉接段)工區範圍	無發現史前或歷史時期遺物
113.03.08~10 113.03.14~17 113.03.21~31	陸域升(降)壓站工區範圍 陸纜管道(海陸纜轉接段)工區範圍 陸纜管道(台電變電所內)工區範圍	無發現史前或歷史時期遺物



圖 2.11-1　本季陸域施工考古監看現場情形

第三章　檢討與分析

3.1 監測結果檢討與因應對策

3.1.1 監測結果綜合檢討與分析

一、 鯨豚生態調查

本季 (113 年 1~3 月) 共執行 4 趟次調查，本季調查目擊 4 群次瓶鼻海豚，里程目擊率為 2.89 群/百公里，時間目擊率為 4.36 群/十小時，另無目擊海洋爬蟲類。

迄今為止，風場目擊群次數較環境影響說明書階段高，但物種相仿，目擊物種主要以瓶鼻海豚為主，此結果與楊瑋誠等人(2020)整理離岸風力開發環境影響說明書結論一致，顯示航道外風場海域的鯨豚物種單一，且數量並非為大群體，由此可推測，此海域並非為瓶鼻海豚長住的海域，應是通過的少數個體。

二、 水下噪音

本計畫風場目前為海域施工前階段，112 年第一季於 5 月至 6 月間完成監測；第二季於 7 月至 8 月間完成監測；第三季原於 10 月 20 日進行水下儀器佈放，因秋冬海象欠佳，於 12 月 8 日出海進行回收時發現水下儀器遺失，隨即安排 12 月 11 日進行 24 小時補測。本季為 113 年第一季，於 1 月至 2 月間完成監測。

(一) 背景噪音

1. 本季結果分析

時頻譜分析顯示兩量測點皆記錄到頻繁的船舶機械噪音。1-Hz band 及 1/3 Octave band 分析結果顯示，兩量測點變化趨勢一致，最大變動量發生在 20 Hz 至 31.5 Hz。分析結果顯示，整體水下噪音變動趨勢與 Wenz curves 相近。

將本季各量測點資料進行 20 Hz 至 20k Hz 噪音總量計算，並以 5%、50%、95%表示各點位之噪音變動量，結果如圖 3.1.1-1 及表 3.1.1-1 所示，50%噪音位準資料顯示，NW-1 為 121.8 dB，NW-2 為 122.5 dB，本季 2 量測點走勢大致相同，本季 20 Hz 至 20k Hz 噪音總量介於 116.7 dB ~ 135.0 dB 之間，變動量為 18.3 dB。

表 3.1.1-1 本季 20~20k Hz 噪音位準總量計算 (dB re 1 μPa^2)

	95%	75%	50%	25%	5%	平均值
NW-1	116.7	119.0	121.8	127.7	135.0	123.6
NW-2	118.1	120.2	122.5	126.1	134.5	123.7

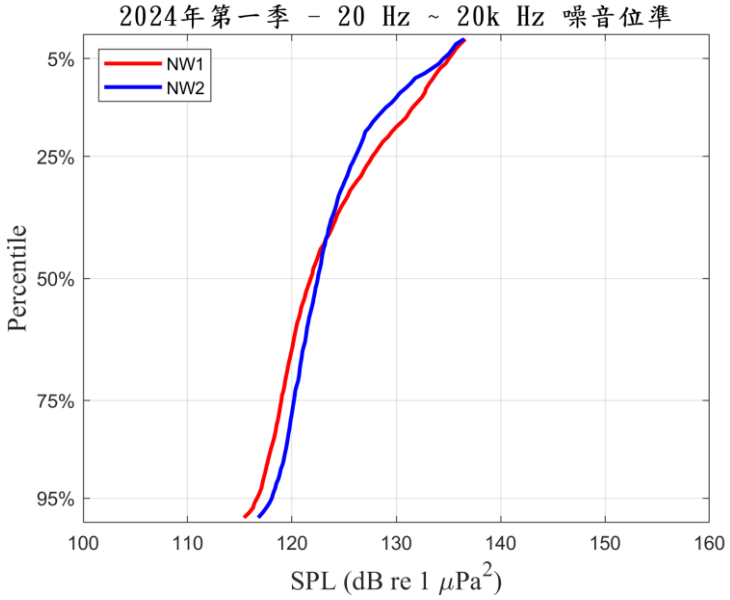

圖 3.1.1-1 本季 20~20k Hz 噪音位準總量計算

2. 歷季結果比較

由表 3.1.1-2 可知，本季 NW-1 噪音位準介於 116.7 dB 至 135 dB，50%噪音位準為 121.8 dB。本季調查結果與前一季調查結果相似，變動區間在-1.1 dB ~ 1 dB，平均值相較於前一季只減少 0.1 dB。四季噪音位準總量變化相比，在 95%、75%和 50%噪音位準總量四季量測結果相近，而 25%噪音位準總量以本季最高，與前一季量測結果相近，5%噪音位準總量以第二季最低，本季相較於前一季則小幅下降 1.1 dB。

由表 3.1.1-3 可知，本季 NW-2 噪音位準介於 118.1 dB 至 134.5 dB，50%噪音位準為 122.5 dB。本季 95%、75%、50% 和 25%噪音位準調查結果與前一季量測結果相似，減少約 0.3 ~ 1.5 dB；5%噪音位準則相較於前一季增加約 3.2 dB。四季噪音位準總量變化相比，在 95%及 75%噪音位準總量四季量測結果相近，50%噪音位準以第二季最高，第一季最低，25%噪音位準以第一季最低，後三季結果相近，5%噪音位準則以第一季最高，本季次之，第二、三季結果相近，其值而與第一季量測結果減少約 8.9 ~ 10.2 dB。以平均值而言以第三季最高，第一季最低。

本風場四季調查結果，噪音位準總量介於 115.7 dB ~ 140.2 dB，50%噪音總量則介於 119.5 dB ~ 124.2 dB，無明顯差異，但各季皆有 NW-2 略高於 NW-1 之情形。

表 3.1.1-2 NW-1 20~20k Hz 噪音位準總量計算 (dB re 1 μPa^2)

季別	95%	75%	50%	25%	5%	平均值
112 年第一季	116.1	118.0	119.5	122.4	137.9	121.6
112 年第二季	116.0	118.5	120.3	122.2	125.3	120.3
112 年第三季	115.7	119.0	121.2	127.4	136.1	123.7
113 年第一季	116.7	119.0	121.8	127.7	135.0	123.6

表 3.1.1-3 NW-2 20~20k Hz 噪音位準總量計算 (dB re 1 μPa^2)

季別	95%	75%	50%	25%	5%	平均值
112 年第一季	117.8	119.8	121.6	124.3	140.2	123.5
112 年第二季	118.4	121.2	124.2	127.0	130.0	124.1
112 年第三季	118.4	121.5	122.9	127.6	131.3	124.3
113 年第一季	118.1	120.2	122.5	126.1	134.5	123.7

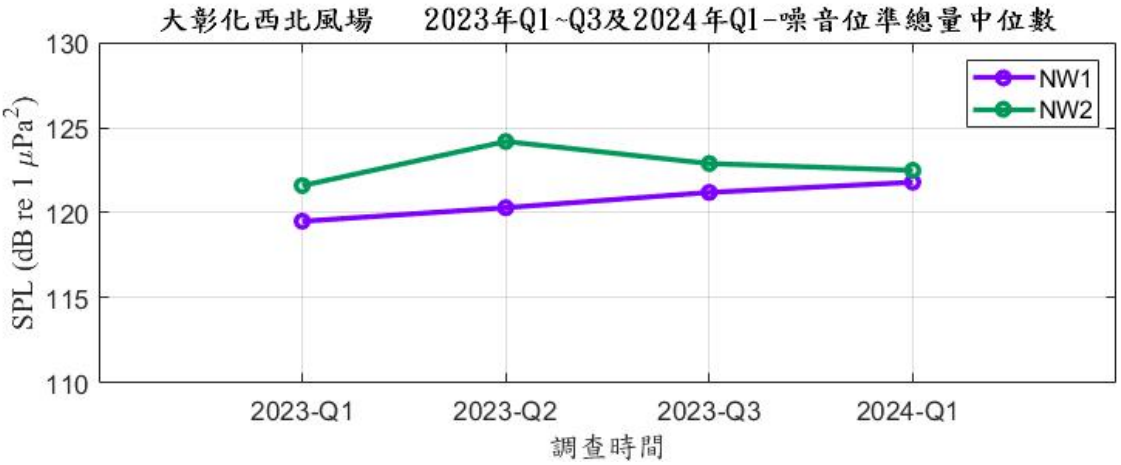

圖 3.1.1-2 歷季 20~20k Hz 噪音位準總量中位數

(二) 鯨豚聲音偵測

1. 本季結果分析

本季總錄音時間720小時中，NW-1有32小時偵測到哨叫聲共5,625次，喀答聲共17,093次，時間比為4.4%；NW-2有30小時偵測到哨叫聲共2,820次，喀答聲共19,316次，時間比為4.2%。

2. 歷季結果比較

本季西北風場進行720小時監測，因上季鯨豚監測僅進行24小時的補測，故不予以討論。

分析四季監測資料(表3.1.1-4~5)，顯示本風場為鯨豚活動頻率高的區域，隨著調查次數的增加，偵測到鯨豚活動時數有緩慢減少的趨勢，其中鯨豚活動於NW-1點位比NW-2點位多，另外由噪音結果顯示四季皆有觀察到船舶噪音，其中NW-1的噪音位準總量中位數比NW-2低，同時，四季結果顯示低噪音的點位相對有較高的鯨豚偵測率。

風場的鯨豚活動是否受到船舶噪音影響，亦或是該區域的季節變化，仍須持續進行監測，以累積長期鯨豚活動之動態資料，進而瞭解該海域之鯨豚活動行為是否受人為噪音影響而有所變化，可提供後續相關單位建立鯨豚保育對策之參考。

表 3.1.1-4 各季哨叫聲偵測結果

季別	點位	監測時數	偵測次數	偵測時數	偵測率 (偵時/監時)
112年第一季	NW-1	720	7,137	77	10.7%
	NW-2	720	3,294	40	5.6%
112年第二季	NW-1	720	3,302	47	6.5%
	NW-2	720	5,233	32	4.4%
112年第三季	NW-1	24	0	0	0.0%
	NW-2	24	89	4	16.7%
113年第一季	NW-1	720	5,625	32	4.4%
	NW-2	720	2,820	30	4.2%

表 3.1.1-5 各季喀答聲偵測結果

季別	點位	監測時數	偵測次數	偵測時數	偵測率 (偵時/監時)
112 年第一季	NW-1	720	49,443	77	10.7%
	NW-2	720	23,284	40	5.6%
112 年第二季	NW-1	720	21,817	47	6.5%
	NW-2	720	19,690	32	4.4%
112 年第三季	NW-1	24	0	0	0.0%
	NW-2	24	546	4	16.7%
113 年第一季	NW-1	720	17,093	32	4.4%
	NW-2	720	19,316	30	4.2%

三、 海域水質

海域水質歷次監測結果分析如表 3.1.1-6，本季監測結果各測站各測值均屬正常海域範圍內且符合乙類海域海洋環境品質標準。本季海域水質監測結果與歷次環評調查調查結果相比，無異常之情形。

表 3.1.1-6 歷次海域水質監測結果分析表

監測日期		環評期間	施工前監測				海洋環境品質乙類標準
		105.10.20 105.11.15 105.12.19	112.05.25	112.08.09	112.11.09	113.03.17	
pH	—	8.0~8.2	8.2	8.2	8.2	8.1~8.2	7.5~8.5
水溫	℃	24.5~28.0	26.2~27.0	28.3~29.1	24.9~25.9	21.3~22.1	—
溶氧量	(mg/L)	5.1~7.1	6.2~6.4	6.2~6.4	6.5~6.6	6.6~6.8	5.0 以上
鹽度	(psu)	32.5~34.3	33.4~33.7	33.4~33.7	33.0~33.4	33.2~33.5	—
大腸桿菌群	(CFU/100mL)	<10~340	<10~95	<10~95	<10~95	<10~90	—
葉綠素 A	(μg/L)	0.01~1.7	0.4~1.8	0.8~3.8	0.5~1.4	0.5~1.5	—
生化需氧量	(mg/L)	<2.0	0.7~0.9	0.9~1.2	0.9~1.2	0.8~1.1	3 以下
懸浮固體	(mg/L)	2.9~10.3	2.4~3.2	3.0~3.7	2.9~3.6	2.9~3.6	—
氨氮	(mg/L)	N.D.	N.D.	N.D.	N.D.	N.D.~0.05	—
硝酸鹽	(mg/L)	0.03~0.96	N.D.~0.108	N.D.~0.54	N.D.~0.96	N.D.~0.29	—
亞硝酸鹽	(mg/L)	N.D.~0.16	N.D.~0.032	N.D.~0.03	N.D.	N.D.	—
正磷酸鹽	(mg/L)	N.D.~0.197	N.D.	N.D.	N.D.	N.D.~0.040	—
矽酸鹽	(mg/L)	0.082~0.583	0.641~0.778	0.599~0.737	0.620~0.723	0.612~0.716	—

四、 鳥類目視調查

(一) 海上鳥類

1. 冬季 (12~2 月) 監測結果分析

冬季海上鳥類目視調查未記錄物種。

2. 環境影響說明書調查結果比較

於環境影響說明書階段同季 (105 年 12 月) 僅記錄家燕 1 種。本季未記錄物種。兩季記錄物種皆不豐富。

本季調查時因周遭風場多已正在施工或已營運，附近工作船隻往來頻繁，人為干擾較多，故記錄物種較環境影響說明書階段同季少。

3. 與去年同季比較

去年同季 (112 年 1 月)共記錄 2 目 2 科 2 種。本季未記錄物種。兩季記錄物種皆不豐富。兩季皆未具優勢物種。

4. 歷季調查比較

本計畫自 111 年秋季起執行海上鳥類目視調查，歷季調查結果如下圖 3.1.1-3，物種數介於 0~4 種之間，數量介於 0~20 隻次之間。其中冬季僅進行 1 次調查，較其他季次數少，故記錄物種數量較少，而 112 年夏季記錄較多家燕，故數量為歷年最高。

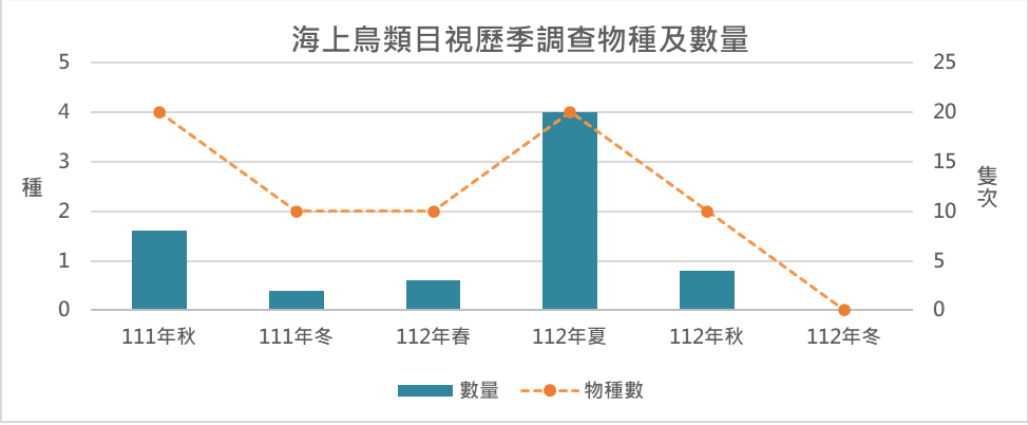

圖 3.1.1-3 歷次海上鳥類目視調查結果

(二) 海岸鳥類

1. 冬季 (12~2 月) 監測結果分析

冬季海岸鳥類共記錄 8 目 22 科 34 種 307 隻次，其中記錄保育類紅隼、短耳鴞及黑翅鳶等 3 種珍貴稀有保育類野生動物，紅尾伯勞 1 種其他應予保育之野生動物。

2. 環境影響說明書調查結果比較

於環境影響說明書階段同季 (105 年 12 月) 共記錄 4 目 6 科 17 種。與環境影響說明書階段同季調查結果比較，新增記錄小雨燕、紅隼、白尾八哥、家八哥、小雲雀、紅尾伯勞、大卷尾、灰頭鷦鶯、棕扇尾鶯、褐頭鷦鶯、斑文鳥、麻雀、喜鵲、洋燕、家燕、斯氏繡眼、白頭翁、藍磯鶇、白鶺鴒、短耳鴞、銀鷗、紅鳩、珠頸斑鳩、野鴿、夜鷺及黑翅鳶等 26 種；未記錄花嘴鴨、高蹺鴴、小環頸鴴、灰斑鴴、大杓鷸、小青足鷸、翻石鷸、中白鷺及小鸊鷉等 9 種。環評同季以東方環頸鴴為最優勢，本季則以麻雀為優勢物種，本季較環評階段新增物種多為喜好農耕及草生地類型的留鳥，可能因調查環境的變化而影響鳥類選擇棲息的地點，於環評階段環境較多灌叢及小樹，而本階段因較多工程於調查範圍內進行，環境改變為較多草生荒地，故兩階段記錄物種組成差異較大。

3. 與去年同季比較

去年同季 (111 年 12 月) 共記錄 7 目 18 科 31 種。與去年同季比較，新增記錄紅尾伯勞、喜鵲、藍磯鶇、短耳鴞、銀鷗及黃頭鷺等 6 種；未記錄黃頭扇尾鶯、棕三趾鶉及中白鷺等 3 種。兩季物種差異不大，差異物種以零星記錄之鳥類為主，去年同季以小白鷺為優勢物種，本季則以麻雀為優勢物種。

4. 歷季調查比較

本計畫自 111 年秋季起執行海上鳥類目視調查，歷季調查結果如下圖 3.1.1-4，物種數介於 30~44 種之間，數量介於 285~1,204 隻次之間。其中 111 年秋季僅進行 2 次調查；冬季僅進行 1 次調查，較其他季次數少，故記錄物種數及數量也較少，各季物種數及數量差異不大。

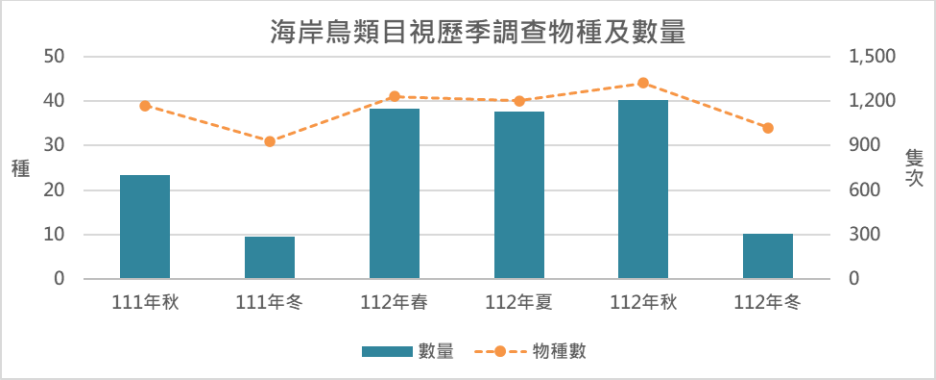

圖 3.1.1-4 歷次海岸鳥類目視調查結果

五、 鳥類雷達

(一) 冬季 (12~2 月)監測結果分析

冬季共執行 1 次雷達調查，水平雷達共記錄飛行軌跡 40 筆，垂直雷達記錄 1,137 筆。以南方及南南西方為主要飛行方向，共記錄 577 筆飛行高度落在葉片掃風範圍 (55~305 m) 內，佔 50.7%，如圖 3.1.1-5。

(二) 環境影響說明書調查結果比較

環境影響差異分析階段於 110 年 12 月份執行 1 次鳥類雷達調查，水平共紀錄 26 筆，垂直雷達調查共 441 筆，鳥類主要利用 500 公尺以上高度空域飛行，飛行方向主要朝向南南東方飛行，其次為南方。

比較兩季鳥類活動量可發現本季雷達筆數較環說時期同季高，筆數差異可能為環說時期同季調查時受浪況訊號影響鳥類飛行訊號所致；飛行高度來說兩季飛行高度趨勢皆為 500 尺以上高度空域；兩季調查鳥類整體皆朝向南方飛行。

(三) 與去年同季比較

去年同季 (112 年 1 月)鳥類雷達調查水平共記錄 126 筆，垂直共 366 筆，鳥類主要利用 500 公尺以上高度空域飛行，飛行方向主要朝向東北方及西南方飛行。

比較兩季鳥類活動量可發現水平筆數較去年同季高，垂直筆數則以本季較高，整體差異不大，筆數差異及飛行趨勢可能受鳥類活動影響，推測受遷徙或覓食活動影響而使飛行模式有所變化，無特殊狀況。兩季飛行高度趨勢皆為 500 公尺以上高度空域。

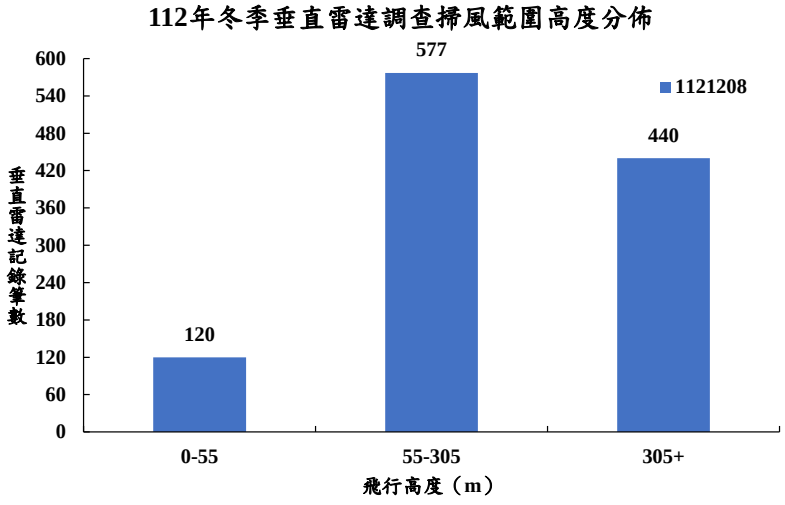

圖 3.1.1-5 冬季垂直雷達調查掃風範圍高度分布

六、 陸域生態

本季與歷季及環境影響說明書時期之調查結果比較說明如下：

(一) 陸域植物

本計畫歷季調查物種種數於施工前物種略有增減，而本季調查未發現新拓植物種。各季間物種組成略有差異，主要受人為植栽活動或自然植物消長所致。歷次調查稀有植物監測結果如表 3.1.1-7。

整體環境與環境影響說明書時期差異不大，物種差異主要原因為人為活動如栽植、刈草、車輛行徑或動物攜帶等導致植物新拓殖或移除，小部分原因為部分物種於調查範圍內族群分布較侷限，於後期調查始被記錄，部分物種受到生長季節影響，因此物種略有些微增減。

表 3.1.1-7 歷次調查稀有植物資料表

調查時間	中文名[1]	特稀有[2]	紅皮書[3]	區系[4]	座標（TWD97 二度分帶)	
					X	Y
111 年秋季 (9~11 月)	蘭嶼羅漢松*	-	CR	原生	191363	2669558
	菲島福木*	-	EN	原生	189152	2668610
	日本衛矛*	-	CR	原生	190989	2669019
	繖楊*	-	EN	原生	190840	2669479
	棋盤腳*	-	VU	原生	190918	2669023
	毛柿*	-	NT	原生	191457	2669554
	臺灣虎尾草	-	NT	原生	188554	2667799
	蒲葵*	-	VU	原生	191486	2669532
111 年冬季 (12~2 月)	蘭嶼羅漢松*	-	CR	原生	191363	2669558
	菲島福木*	-	EN	原生	189152	2668610
	日本衛矛*	-	CR	原生	190989	2669019
	繖楊*	-	EN	原生	190840	2669479
	棋盤腳*	-	VU	原生	190918	2669023
	毛柿*	-	NT	原生	191457	2669554
	臺灣虎尾草	-	NT	原生	188554	2667799
	蒲葵*	-	VU	原生	191486	2669532
112 年春季 (3~5 月)	蘭嶼羅漢松*	-	CR	原生	191363	2669558
	日本衛矛*	-	CR	原生	190989	2669019
	菲島福木*	-	EN	原生	189152	2668610
	繖楊*	-	EN	原生	190840	2669479
	棋盤腳*	-	VU	原生	190918	2669023
		-	VU	原生	188862	2666925
	蒲葵*	-	VU	原生	191486	2669532
	臺灣蒺藜	第三級	NT	特有	188545	2667139
	毛柿*	-	NT	原生	191457	2669554
	臺灣虎尾草	-	NT	原生	188554	2667799

表 3.1.1-7 歷次調查稀有植物資料表(續)

調查時間	中文名[1]	特稀有[2]	紅皮書[3]	區系[4]	座標（TWD97 二度分帶)	
112 年夏季 (6~8 月)	蘭嶼羅漢松*	-	CR	原生	191363	2669558
	日本衛矛*	-	CR	原生	190989	2669019
	菲島福木*	-	EN	原生	189152	2668610
	繖楊*	-	EN	原生	190840	2669479
	棋盤腳*	-	VU	原生	190918	2669023
		-	VU	原生	188862	2666925
	蒲葵*	-	VU	原生	191486	2669532
	臺灣蒺藜	第三級	NT	特有	188545	2667139
	毛柿*	-	NT	原生	191457	2669554
	臺灣虎尾草	-	NT	原生	188554	2667799
112 年秋季 (9~11 月)	蘭嶼羅漢松*	-	CR	原生	191363	2669558
	繖楊*	-	EN	原生	190840	2669479
	蒲葵*	-	VU	原生	191486	2669532
	臺灣蒺藜	第三級	NT	特有	188545	2667139
	毛柿*	-	NT	原生	191457	2669554
	臺灣虎尾草	-	NT	原生	190948	2669043
112 年冬季 (12~2 月)	蘭嶼羅漢松*	-	CR	原生	191363	2669558
	繖楊*	-	EN	原生	190840	2669479
	蒲葵*	-	VU	原生	191486	2669532
	臺灣蒺藜	第三級	NT	特有	188545	2667139
	毛柿*	-	NT	原生	191457	2669554
	臺灣虎尾草	-	NT	原生	190948	2669043

註 1：「中文名」欄加註*表示為人為植栽。

註 2：「特稀有」欄顯示環境部（2002）中之特稀有植物分級，按稀有程度區分為第一至第四級，並以第一級最具保育迫切性；另註明文資法公告之珍貴稀有植物。

註 3：「紅皮書」欄顯示臺灣植物紅皮書編輯委員會（2017）中的物種受威脅等級，其中極危（CR）、瀕危（EN）和易危（VU）屬國家受威脅（National Threatened）之野生維管束植物，另接近受脅（NT）已很接近或未來可能達到易危類別時，故皆於名錄中呈現。

註 4：「區系」欄顯示植物區位屬性，可分為原生（種）及臺灣地區的特有（種）。

(二) 陸域動物

1. 哺乳類

由於環境影響說明書階段調查範圍與本計畫調查範圍差異較大，為求在比較上的可參考性，僅整理本計畫調查範圍較為相近之環境影響說明書階段 106 年 7 月補充調查進行比較。本季為冬季，106 年 7 月為夏季，非同季調查，故不予比較。

本計畫歷季調查物種數介於 1~5 種之間，數量介於 1~5 隻次之間。歷季調查記錄物種數及數量未有明顯的季節趨勢，物種組成及數量各季差異不大，因調查範圍位處濱海地帶，適合哺乳動物棲息的環境較少，歷季物種組成較不豐富。

2. 鳥類

由於環境影響說明書階段調查範圍與本計畫調查範圍差異較大，為求在比較上的可參考性，僅整理本計畫調查範圍較為相近之環境影

響說明書階段 106 年 7 月補充調查進行比較。本季為冬季，106 年 7 月為夏季，非同季調查，故不予比較。

本計畫歷季調查物種數介於 22~37 種之間，數量介於 219~1,067 隻次之間。歷季調查以夏季及秋季記錄物種及數量較多，其中 111 年 11 月記錄較多親水性鳥類聚集，如東方環頸鴴、鐵嘴鴴及黑腹濱鷸等，故物種數量為歷季最高。

3. 爬蟲類

由於環境影響說明書階段調查範圍與本計畫調查範圍差異較大，為求在比較上的可參考性，僅整理本計畫調查範圍較為相近之環境影響說明書階段 106 年 7 月補充調查進行比較。本季為冬季，106 年 7 月為夏季，非同季調查，故不予比較。

本計畫歷季調查物種數介於 1~3 種之間，數量介於 3~12 隻次之間。歷季調查物種組成差異不大，物種數量受疣尾蝎虎記錄數量影響，因調查樣區位於濱海地帶，可供爬蟲類利用之草生地或次生林環境較少，故歷季記錄物種組成均不豐富。

4. 兩生類

由於環境影響說明書階段調查範圍與本計畫調查範圍差異較大，為求在比較上的可參考性，僅整理本計畫調查範圍較為相近之環境影響說明書階段 106 年 7 月補充調查進行比較。本季為冬季，106 年 7 月為夏季，非同季調查，故不予比較。

本計畫歷季調查物種數介於 1~2 種之間，數量介於 3~7 隻次之間。歷季調查物種組成及數量差異不大，因調查範圍位處濱海地帶，適合兩生類棲息的環境較少，故歷季記錄物種皆不豐富。

5. 蝶類

由於環境影響說明書階段調查範圍與本計畫調查範圍差異較大，為求在比較上的可參考性，僅整理本計畫調查範圍較為相近之環境影響說明書階段 106 年 7 月補充調查進行比較。本季為冬季，106 年 7 月為夏季，非同季調查，故不予比較。

本計畫歷季調查物種數介於 6~9 種之間，數量介於 16~31 隻次之間。歷季調查物種組成及數量差異不大。

七、 空氣品質

陸域施工期間，主要產生總懸浮微粒(TSP)、懸浮微粒(PM_{10})及細懸浮微粒($PM_{2.5}$)等三項空氣污染物。歷次監測結果詳如表 3.1.1-8。本季空氣品質監測結果各測站各測值均符合空氣品質標準值。與環境影響說明書階段及歷次調查結果相比，無異常之情形。

表 3.1.1-8 歷次空氣品質監測結果分析表

測項	監測日期	梧棲漁港	陸域自設升(降)壓站	空氣品質標準
TSP ($\mu g/m^3$) 24 小時	環評期間 (105.08~105.10)	54~114	—	—
	陸域施工前 111.09.17~23	55	87	
	111.12.29~30	59	71	
	112.03.08~10	69	127	
	112.06.15~17	44	58	
	112.09.21~23	39	37	
	112.11.27~29	42	176	
	113.01.15~17	48	110	
PM_{10} ($\mu g/m^3$) 日平均值	環評期間 (105.08~105.10)	33~64	—	100
	陸域施工前 111.09.17~23	30	43	
	111.12.29~30	20	37	
	112.03.08~10	34	59	
	112.06.15~17	21	34	
	112.09.21~23	24	23	
	112.11.27~29	21	85	
	113.01.15~17	25	65	

表 3.1.1-8 歷次空氣品質監測結果分析表(續)

測項	監測日期	梧棲漁港	陸域自設升(降)壓站	空氣品質標準
$PM_{2.5}$ (μg/m^3) 24 小時值	環評期間 (105.08~105.10)	16~31	—	35
	陸域施工前 111.09.17~23	21	11	
	111.12.29~30	9	10	
	112.03.08~10	20	30	
	112.06.15~17	11	8	
	112.09.21~23	9	12	
	112.11.27~29	15	31	
	113.01.15~17	9	14	

註：表列空氣品質標準為環境部109年9月18日環署空字第1091159220號令修正發布之空氣品質標準。

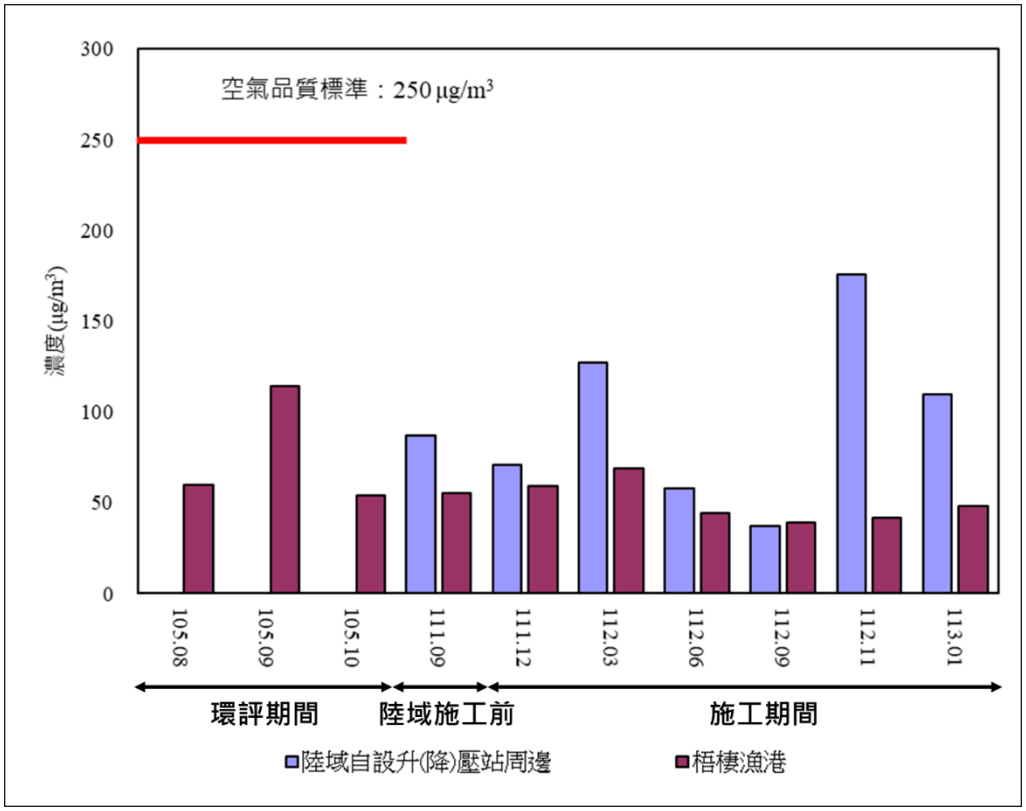

圖 3.1.1-6 歷次總懸浮微粒 TSP 24 小時值變化圖

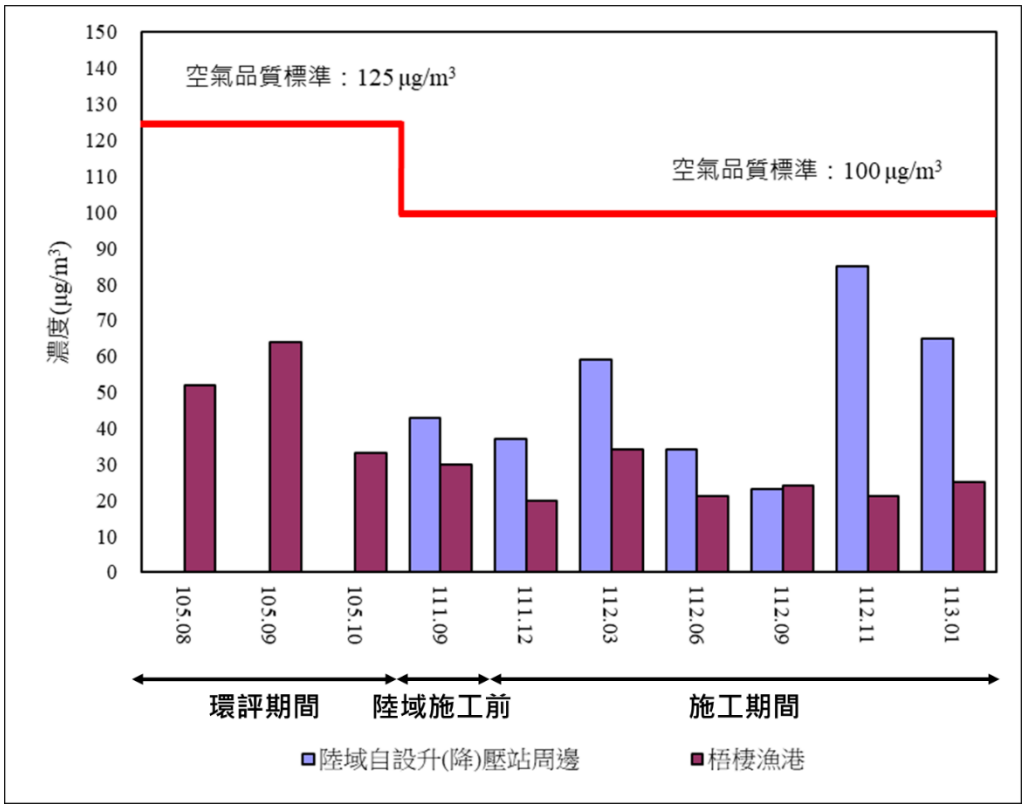

圖 3.1.1-7 歷次懸浮微粒 PM_{10} 24 小時值變化圖

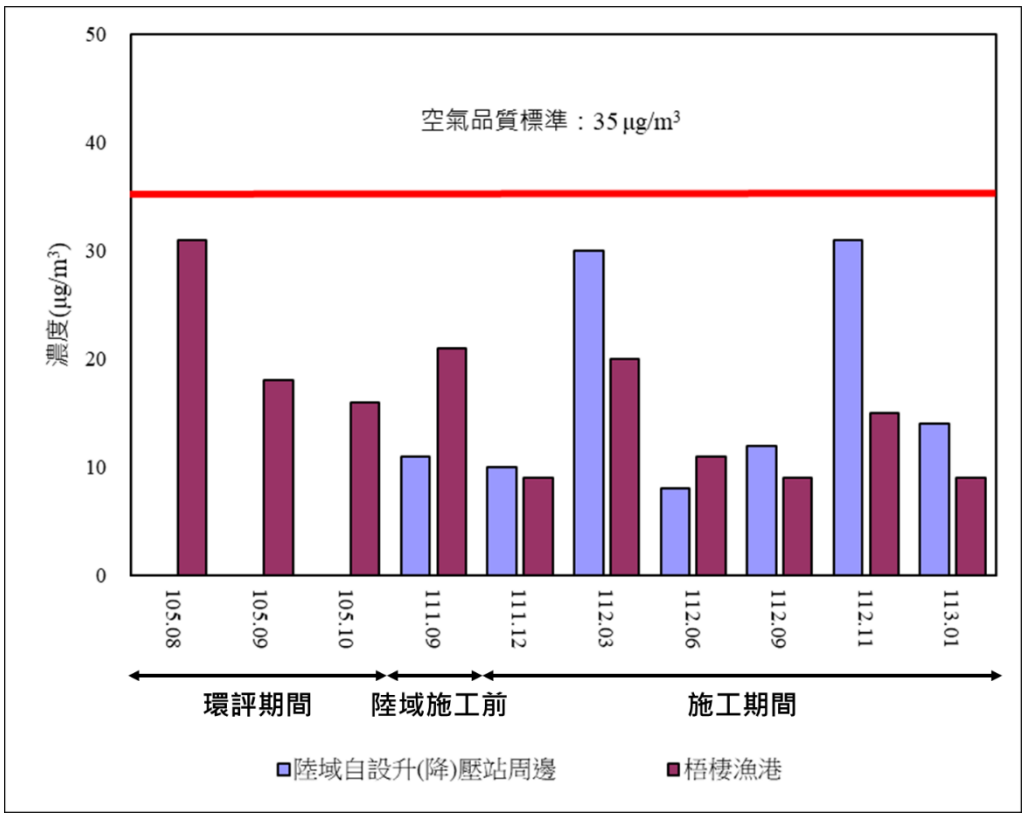

圖 3.1.1-8 歷次細懸浮微粒 $PM_{2.5}$ 24 小時值變化圖

八、 噪音振動

噪音振動歷次監測結果詳如表 3.1.1-9~10，本季噪音監測結果各測站各測值均符合第四類管制區緊鄰八公尺以上之道路噪音環境音量標準，振動監測結果各測站各測值均符合參考之日本振動規制法第二種區域管制基準值。本季噪音及振動監測結果與環境影響說明書階段及歷次調查結果相比，無異常之情形。

表 3.1.1-9 歷次噪音監測結果分析表

測站	監測日期	各時段均能音量(dB(A))		
		$L_{日}$	$L_{晚}$	$L_{夜}$
陸域工程進/出道路(彰濱路及永安北路口)	環評期間(106.07.09~10)	60.2~62.8	55.9~57.5	54.1~55.3
	111.12.29~30	65.4	54.7	56.5
	112.03.13~14	66.7	58.7	55.0
	112.06.07~08	70.1	55.5	57.1
	112.09.05~06	64.5	53.3	51.4
	112.11.27~28	65.7	55.6	54.0
	113.01.24~25	66.0	56.6	55.3
陸域工程鄰近敏感點(線西服務中心)	環評期間(106.07.09~10)	—	—	—
	111.12.29~30	58.1	50.9	52.9
	112.03.13~14	58.8	51.5	52.1
	112.06.07~08	64.1	47.1	58.9
	112.09.05~06	58.3	51.5	51.7
	112.11.27~28	57.7	50.8	51.8
	113.01.24~25	59.2	51.6	51.2
第四類管制區緊鄰八公尺以上之道路噪音環境音量標準		76	75	72

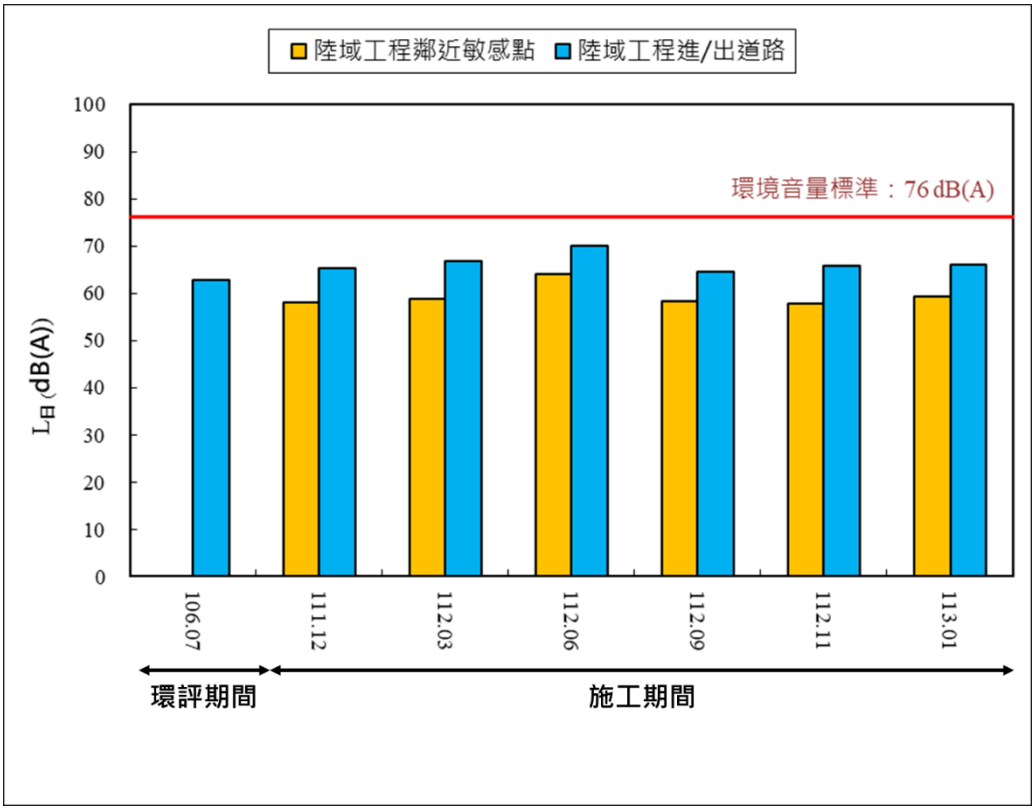

圖 3.1.1-9 歷次噪音 $L_{日}$ 測值變化圖

表 3.1.1-10 歷次振動監測結果分析表

測站	監測日期	各時段均能振動(dB)	
		$L_{v10日}$	$L_{v10夜}$
陸域工程進/出道路(彰濱路及永安北路口)	環評期間(106.07.09~10)	28.8~29.6	25.2~25.7
	111.12.26~27	46.2	38.0
	112.03.13~14	47.0	43.7
	112.06.07~08	45.8	42.0
	112.09.05~06	46.1	38.6
	112.11.27~28	46.9	39.7
	113.01.24~25	45.3	39.7
陸域工程鄰近敏感點(線西服務中心)	環評期間(106.07.09~10)	—	—
	111.12.26~27	42.9	35.0
	112.03.13~14	43.5	35.6
	112.06.07~08	43.2	35.0
	112.09.05~06	42.4	34.7
	112.11.27~28	43.4	35.3
	113.01.24~25	43.4	37.3
第二種區域管制基準(L_{v10})		70	65

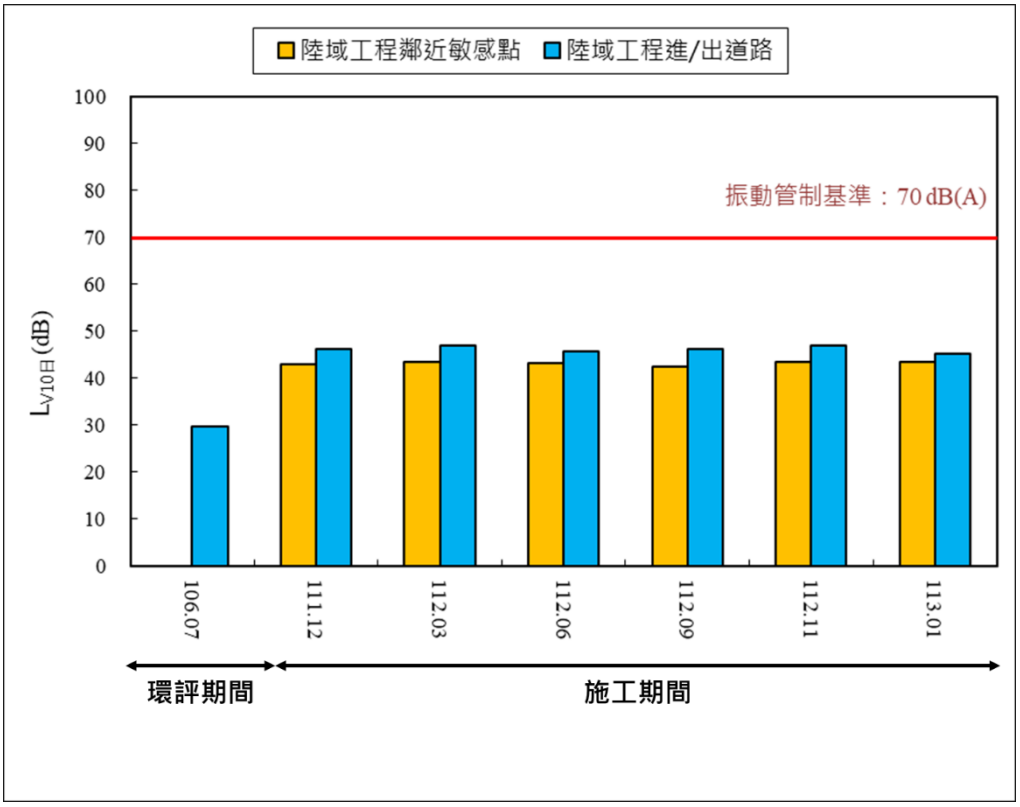

圖 3.1.1-10 歷次振動 $L_{V10日}$ 測值變化圖

九、 營建噪音

營建噪音及營建低頻噪音如表 3.1.1-11~12，本季營建噪音監測結果各測站各測值均符合第四類管制區營建工程噪音管制標準，營建低頻噪音監測各測站各測值均符合第四類營建工程低頻噪音管制標準。本季營建噪音及營建低頻噪音監測結果無異常之情形。

表 3.1.1-11 歷次營建噪音監測結果分析表

測站	監測日期	均能音量 L_{eq} (dB(A))	最大音量 L_{max} (dB(A))
陸域自設 升(降)壓站工地周界	111.10.26	68.7	79.9
	111.11.10	60.5	72.2
	111.12.27	61.4	76.6
	112.01.10	60.0	74.4
	112.02.08	58.5	64.5
	112.03.08	63.0	68.4
	112.04.12	65.2	75.5
	112.05.23	65.8	79.4
	112.06.12	59.7	63.8
	112.07.25	57.8	72.7
	112.08.22	61.9	68.4
	112.09.25	61.6	71.3
	112.10.23	56.7	67.7
	112.11.27	64.2	73.9
	112.12.20	66.4	76.5
	113.01.15	65.7	73.0
	113.02.23	69.3	83.7
	113.03.12	64.7	78.7

表 3.1.1-11 歷次營建噪音監測結果分析表(續)

測站	監測日期	均能音量 L_{eq} (dB(A))	最大音量 L_{max} (dB(A))
陸纜工地周界	111.10.26	68.0	86.1
	111.11.10	61.5	73.3
	111.12.27	59.3	68.7
	112.01.10	62.0	80.6
	112.02.08	69.7	79.9
	112.03.08	64.7	74.0
	112.04.12	64.0	73.9
	112.05.23	64.8	75.2
	112.06.12	60.9	65.1
	112.07.25	59.6	68.3
	112.08.22	62.4	68.3
	112.09.25	64.8	74.3
	112.10.23	61.5	78.4
	112.11.27	61.6	73.9
	112.12.20	62.9	75.8
	113.01.15	65.5	75.5
	113.02.23	66.9	80.9
	113.03.12	64.6	75.3
第四類營建工程噪音管制標準(20 Hz 至 20k Hz)		80	100

註：表列營建噪音管制標準為環境部102年8月5日修正發布之噪音管制標準(環署空字第1020065143號令)。

表 3.1.1-12 歷次營建低頻噪音監測結果分析表

測站	監測日期	均能音量 $L_{eq,LF}$ (dB(A))
陸域自設升(降)壓站工地周界	111.10.26	57.5*
	111.11.10	42.0
	111.12.27	45.9
	112.01.10	45.1
	112.02.08	39.1
	112.03.08	36.1
	112.04.12	43.8
	112.05.23	40.2
	112.06.12	45.2
	112.07.25	37.9
	112.08.22	45.1
	112.09.25	35.0
	112.10.23	43.3
	112.11.27	36.9
	112.12.20	41.5
	113.01.15	41.4
	113.02.23	44.0
	113.03.12	37.9

註：1. 表列營建噪音管制標準為環境部102年8月5日修正發布之噪音管制標準(環署空字第1020065143號令)。

2. 監測結果超標部分，以灰底表示。

3. *表示於戶外執行監測作業。

表 3.1.1-12 歷次營建低頻噪音監測結果分析表(續)

測站	監測日期	均能音量 $L_{eq,LF}$ (dB(A))
陸纜工地周界	111.10.26	47.0*
	111.11.10	38.2*
	111.12.27	45.1*
	112.01.10	45.9*
	112.02.08	45.8*
	112.03.08	44.9*
	112.04.12	43.6*
	112.05.23	45.9*
	112.06.12	52.1*
	112.07.25	40.9*
	112.08.22	40.9*
	112.09.25	41.7*
	112.10.23	45.2*
	112.11.27	45.3*
	112.12.20	45.7*
	113.01.15	37.6*
	113.02.23	45.3*
	113.03.12	43.3*
第四類營建工程低頻噪音管制標準(20 Hz 至 200 Hz)		49.0

註：1. 表列營建噪音管制標準為環境部102年8月5日修正發布之噪音管制標準(環署空字第1020065143號令)。

2. 監測結果超標部分，以灰底表示。

3. *表示於戶外執行監測作業。

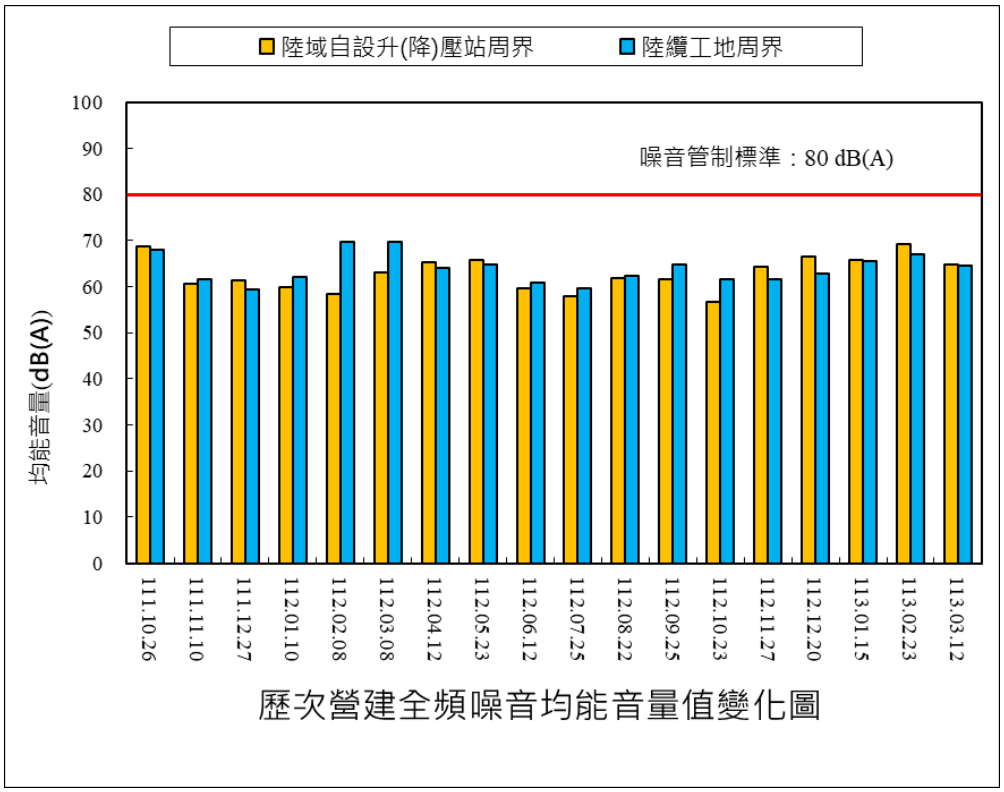

圖 3.1.1-11 歷次營建全頻噪音均能音量值變化圖

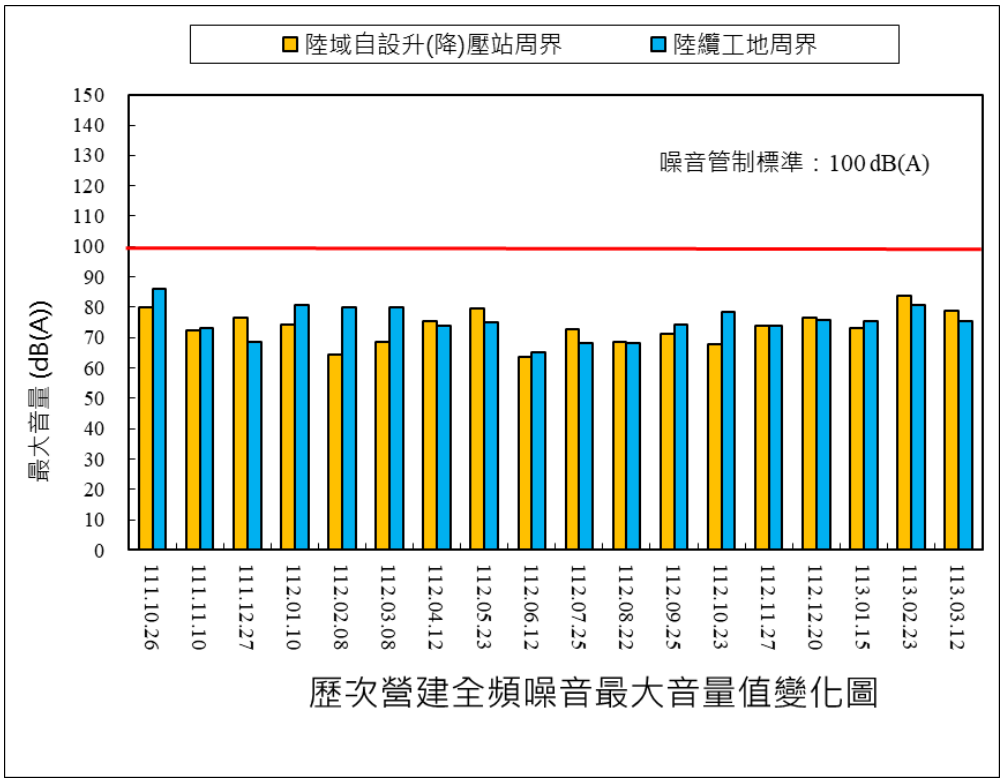

圖 3.1.1-12 歷次營建全頻噪音最大音量值變化圖

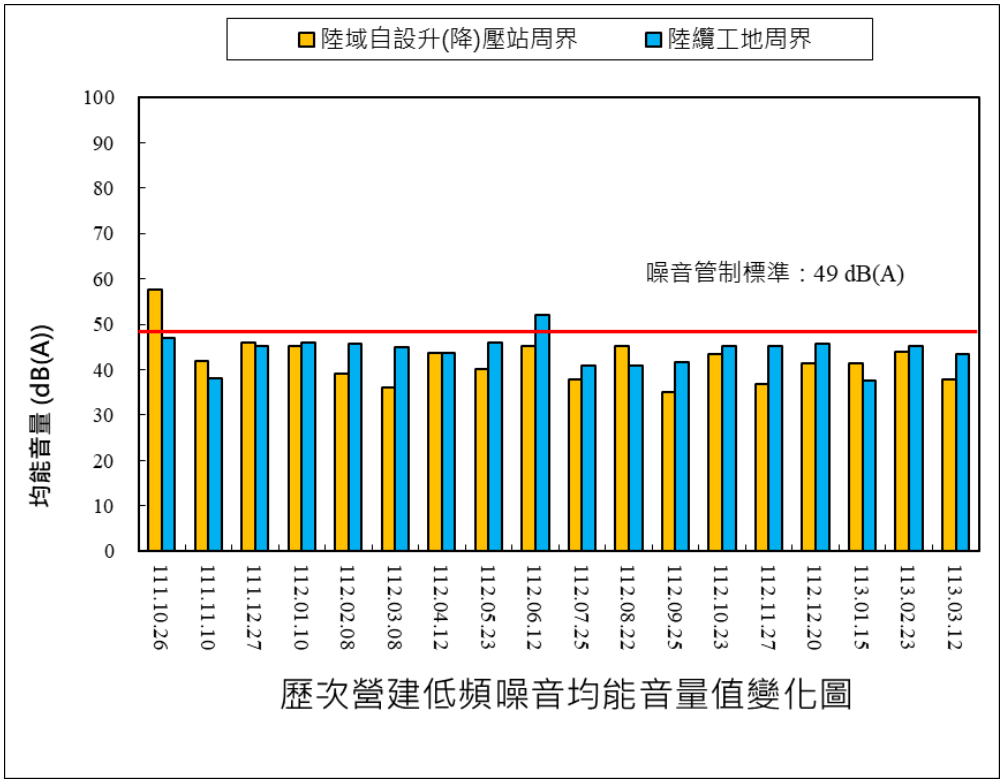

圖 3.1.1-13 歷次營建低頻噪音均能音量值變化圖

3.1.2 異常情況與因應對策

本季環境監測結果，除 113 年 1 月陸域植物 T3 樣區因他案工程損毀及 H5 樣區因被他案工程圍欄包圍無法進入外，其他無異常之情形，異常情況及處理情形詳表 3.1.2-1。

表 3.1.2-1 本季監測之異常狀況及處理情形

異常狀況	因應對策及執行成效
113年1月發現陸域植物T3樣區因他案工程損毀，另，H5 樣區亦因他案工程圍欄包圍無法進入	將於鄰近相似植被區域重新設置樣區，執行未來陸域植物調查。

3.2 建議事項

無。

參考文獻

1. Aumüller, R., L. Bach, H. Baier, H. Behm, A. Beiersdorf, M. Bellmann, ... & M. Boethling. 2013. Investigation of the Impacts of Offshore Wind Turbines on the Marine Environment (StUK4).
2. Bailey, H., Brookes, K. L. and Thompson, P. M. 2014. Assessing environmental impacts of offshore wind farms: lessons learned and recommendations for the future. Aquatic Biosystems. 10, (1), 1-13.
3. Bamford, M., D. Watkins, W. Bancroft, G. Tischler and J. Wahl. 2008. Migratory shorebirds of the East Asian - Australasian Flyway: population estimates and internationally important sites. Wetlands International - Oceania. Canberra, Australia.
4. Bergström, L., Kautsky, L., Malm, T., Rosenberg, R., Wahlberg, M., Capetillo, N. Å. and Wilhelmsson, D. 2014. Effects of offshore wind farms on marine wildlife - a generalized impact assessment. Environmental Research Letters 9.3, 034012.
5. Boufford, D. E., H. Ohashi, T. C. Huang, C. F. Hsieh, J. L. Tsai, K. C. Yang, C. I. Peng, C. S. Kuoh and A. Hsiao. 2003. A checklist of the vascular plants of Taiwan. In: Huang, T. C. et al. (eds.), Flora of Taiwan 2nd ed., Vol. 6. Editorial committee, Department of Botany, National Taiwan University, Taipei. p. 15-139.
6. Bruderer, B., D. Peter, T. Steuri. (1999) Behaviour of migrating birds exposed to X-band radar and a bright light beam. Journal of Experimental Biology 202: 1015-1022.
7. Caccamise, D.F. and R.S. Hedin. 1985. An aerodynamic basis for selecting transmitter loads in birds. Wilson Bull 97: 306–318.
8. Camphuysen, C. J., A. D. Fox, M. F. Leopold, I. K. Petersen. 2004. Towards standardised seabirds at sea census techniques in connection with environmental impact assessments for offshore wind farms in the UK: a comparison of ship and aerial sampling methods for marine birds and their applicability to offshore wind farm assessments.
9. Casement, M.B. 1966. Migration across the Mediterranean observed by radar. Ibis 109: 461-491.
10. Chen, I. H., Chou, L. S., Chou, S. J., Wang, J. H., Stott, J., Blanchard, M., Jen, I.F. and Yang, W. C. 2018. Sound exposure-induced cytokine gene transcript profile changes in captive bottlenose dolphin (Tursiops truncatus) blood identified by a probe-based qRT-PCR. Journal of Veterinary Medical Science, 17-0548.
11. Cochran, W. W. 1980. Wildlife telemetry. Pp. 507–520 in Wildlife management techniques manual (S. D. Schemnitz, ed.). The Wildlife Society, Washington, D.C.
12. Desholm, M., A.D. Fox, P.D.L. Beasley, J. Kahlert. (2006) Remote techniques for counting and estimating the number of bird–wind turbine collisions at sea: a review. Ibis 148: 76-89.
13. Erbe, C. 2012. Effects of Underwater Noise on Marine Mammals. In Popper A. N. and Hawkins A. D. (Eds.): The Effects of Noise on Aquatic Life (pp. 17–22),

Springer, New York.
14. Forney, K. A., Southall, B. L., Slooten, E., Dawson, S., Read, A. J., Baird, R. W. and Brownell Jr, R. L. 2017. Nowhere to go: noise impact assessments for marine mammal populations with high site fidelity. Endangered Species Research, 32, 391-413.
15. Graber, R.R., S.S. Hassler. (1962) The effectiveness of aircraft-type (APS) radar in detecting birds. The Wilson Bulletin 74: 367-380.
16. Hancock J., and J. Kushlan. 1984. The Herons Handbook. Croom Helm, London.
17. International Union for Conservation of Nature. 2018. The IUCN red list of threatened species. Accessed October 1, 2018.
18. Kahlert, J., I.K. Petersen, A.D. Fox, M. Desholm, I. Clausager. (2004) Investigations of birds during construction and operation of Nysted offshore wind farm at Rødsand, Annual status report 2003. National Environmental Research Institute, Rønde, Denmark.
19. Ludwig, J. A. and J. F. Reynolds. 1988. Statistical Ecology: A primer on methods and computing. John Wiley, New York. p. 337.
20. Ministry of Economic Affairs. 2020. Energy statistics handbook-2019. MOEA: Taipei (Taiwan)
21. Parra, G. J. 2006. Resource partitioning in sympatric dolphins: space use and habitat preferences of Australian snubfin and Indo-Pacific humpback dolphins. Journal of Animal Ecology 74:862-874.
22. Reeves, R. R., Dalebout, M. L., Jefferson, T. A., Karczmarski, L., Laidre, K., O'Corry-Crowe, G., Rojas-Bracho, L., Secchi, E. R., Slooten, E., Smith, B.D., Wang, J.Y. and Zhou, K. 2008. Sousa chinensis (Eastern Taiwan Strait subpopulation). The IUCN Red List of Threatened Species 2008: e.T133710A3873928.
23. Richardson W. J., Greene C. R., Malme C. I. and Thompson D. H. 1995. Marine Mammals and Noise. Academic Press, San Diego.
24. Rolland, R. M., Parks, S. E., Hunt, K. E., Castellote, M., Corkeron, P.J., Nowacek, D. P., Wasser, S. K., and Kraus, S. D. 2014. Evidence that ship noise increases stress in right whales. Proceedings of the Royal Society B. DOI: 10.1098/rspb.2011.2429.
25. Sutherland, W.J. 1996. Ecological census techniques: a handbook. Cambridge University Press. 336.
26. Thomsen, F., Lüdemann, K., Kafemann, R. and Piper, W. 2006. Effects of Offshore Wind Farm Noise on Marine Mammals and Fish. biota, Hamburg, Germany on behalf of COWRIE Ltd.

27. Tsai, W. T. 2021. Overview of wind power development over the two past decades (2000-2019) and its role in the Taiwan's energy transition and sustainable development goals. AIMS Energy, 9, (2),342-354.

28. Wang, J. Y., and Araújo-Wang, C. 2018. Sousa chinensis ssp. taiwanensis (Amended Version of 2017 Assessment). IUCN Red List of Threatened Species 2018: e. T133710A122515524.

29. Zettler, M. L. and Pollehne, F. 2006. The impact of wind engine constructions on benthic growth patterns in the western Baltic, in: Offshore Wind Energy. Springer, pp. 201-222.

30. Zheng, C., Zhuang, H., Li, X., and X. Li. 2012. Wind energy and wave energy resources assessment in the East China Sea and South China Sea: Science China Technological Sciences, 55, 163–173

31. 大彰化東南離岸風力發電股份有限公司，2020。大彰化東南離岸風力發電計畫環境監測工作。109 年第一季環境監測報告。

32. 大彰化東南離岸風力發電股份有限公司，2020。大彰化東南離岸風力發電計畫環境監測工作。109 年第二季環境監測報告。

33. 大彰化東南離岸風力發電股份有限公司，2020。大彰化東南離岸風力發電計畫環境監測工作。109 年第三季環境監測報告。

34. 大彰化東南離岸風力發電股份有限公司，2020。大彰化東南離岸風力發電計畫環境監測工作。109 年第四季環境監測報告。

35. 大彰化東南離岸風力發電股份有限公司，2021。大彰化東南離岸風力發電計畫環境監測工作。110 年第一季環境監測報告。

36. 大彰化東南離岸風力發電股份有限公司，2021。大彰化東南離岸風力發電計畫環境監測工作。110 年第二季環境監測報告。

37. 大彰化東南離岸風力發電股份有限公司，2021。大彰化東南離岸風力發電計畫環境監測工作。110 年第三季環境監測報告。

38. 大彰化東南離岸風力發電股份有限公司籌備處，2018。大彰化東南離岸風力發電計畫，環境影響說明書(定稿本）。環署綜字第環署綜字第1070023097 號公告。

39. 大彰化東北離岸風力發電股份有限公司籌備處，2018。大彰化東北離岸風力發電計畫，環境影響說明書(定稿本）。環署綜字第環署綜字第1070023183 號公告。

40. 中華民國野鳥學會鳥類紀錄委員會。2023。臺灣鳥類名錄。取自 http://www.bird.org.tw/images/docs/2023 年鳥類名錄 Fin_20140710.pdf。

41. 向高世、李鵬翔、楊懿如。2009。台灣兩棲爬行類圖鑑。貓頭鷹出版社，臺北市。336 頁。

42. 向高世。2008。台灣蜥蜴自然誌。天下文化出版社，臺北市。176 頁。

43. 農業部。2016。森林以外之樹木普查方法及受保護樹木認定標準。取自 https://law.moj.gov.tw/LawClass/LawAll.aspx?pcode=M0040047。

44. 農業部。2022。文化資產保存法施行細則。取自 https://www.moc.gov.tw/information_309_19939.html。

45. 農業部生物多樣性研究所。2019。台灣野生植物資料庫。取自 http://plant.tesri.gov.tw/plant100/。

46. 環境部。2002。植物生態評估技術規範。取自 https://www.epa.gov.tw/public/Data/57289282171.pdf。

47. 環境部。2011。動物生態評估技術規範。環署綜字第 1000058655C 號。

48. 國家環境研究院。2019。空氣中粒狀污染物檢測法－高量採樣法 (NIEA A102.13A)。

49. 國家環境研究院。2019。空氣中粒狀污染物自動檢測方法－貝他射線衰減法 (NIEA A206.11C)。

50. 國家環境研究院。2019。空氣中懸浮微粒(PM2.5)檢測方法－手動採樣法 (NIEA A205.11C)。

51. 國家環境研究院。2019。空氣中二氧化硫自動檢驗方法－紫外光螢光法 (NIEA A416.13C)。

52. 國家環境研究院。2019。空氣中氮氧化物自動檢驗方法－化學發光法 (NIEA A417.12C)。

53. 國家環境研究院。2019。空氣中臭氧自動檢驗方法－紫外光吸收法(NIEA A420.12C)。

54. 祁偉廉。2008。台灣哺乳動物。遠見天下出版有限公司，臺北市。255 頁。

55. 宋文薰。1965。〈台灣西部史前文化的年代〉《台灣文獻》。16(4)：144-155 頁。

56. 宋文薰。1980。〈由考古學看台灣〉陳奇祿等著《中國的台灣》，中央文物供應社，台北市。93-220 頁。

57. 宋文薰、連照美。1975。〈臺灣西海岸中部地區的文化層序〉《考古人類學刊》。37/38：85-100 頁。

58. 何傳坤。2008。《台中市遺址監管通報系統計畫》行政院文化建設委員會指導，台中市文化局委託國立自然科學博物館之研究報告。

59. 周子揚。2022。《大彰化西北暨西南第二階段風場施工前及施工期間環境監測計畫考古遺址鑽探調查報告暨內涵評估》光宇工程顧問股份有限公司委託月湖文化實業有限公司之研究計畫。

60. 周鍾瑄。1962。《諸羅縣志》臺灣文獻叢刊一四一種，臺北：臺灣銀行經濟研究室。

61. 林文宏。2020。猛禽觀察圖鑑。遠流出版事業股份有限公司，臺北市。216-248 頁。

62. 陳昭全。2016。臺灣蝴蝶手繪辨識圖鑑。白象文化事業有限公司，臺中市。192 頁。

63. 郭素秋、吳美珍、廖倫光。2010。《99 年臺中市遺址、古蹟及歷史建築監管通報計畫遺址巡查表暨遺址建檔表》，臺中市文化局委託臺灣打里摺文化協會之調查報告。

64. 徐堉峰。2022。臺灣蝴蝶圖鑑(上)弄蝶、鳳蝶、粉蝶(修訂版)。晨星出版有限公司，臺中市。400 頁。

65. 徐堉峰。2013a。臺灣蝴蝶圖鑑(中)灰蝶。晨星出版有限公司，臺中市。336 頁。

66. 徐堉峰。2013b。臺灣蝴蝶圖鑑(下)蛺蝶。晨星出版有限公司，臺中市。384 頁。

67. 海鼎三風力發電股份有限公司籌備處，2018。海鼎離岸式風力發電計畫 3 號風場環境影響說明書。環署綜字第 1070022398 號公告。

68. 國立台灣大學生態學與演化生物學研究所。2022。台灣植物資訊整合查詢系統。取自 http://tai2.ntu.edu.tw。

69. 黃士強、劉益昌。1980。《全省重要史蹟勘察與整修建議─考古遺址與舊社部份》交通部觀光局委託國立台灣大學考古人類學系之研究報告。

70. 黃行七、旅晟智、徐堉峰。2010。台灣疑難種蝴蝶辨識手冊。中華民國自然生態保育，臺北市。140 頁。

71. 馮雙、翁嘉駿、陳怡如。2010。臺灣地區保育類野生動物圖鑑。農業部林務局，臺北市。399 頁。

72. 楊遠波、廖俊奎、唐默詩、楊智凱、葉秋妤編著。2009。臺灣種子植物科屬誌。農業部林務局，臺北市。231 頁。

73. 楊瑋誠、周蓮香、陳琪芳、李沛沂，2020。離岸風電場近海鯨豚族群健康評估與水下聲景資料建置。國家海洋研究院，委託研究報告 NAMR-109-013。

74. 楊懿如、李鵬翔。2019。台灣蛙類與蝌蚪圖鑑。貓頭鷹出版，臺北市。188 頁。

75. 廖本興。2022。台灣野鳥圖鑑：水鳥篇(增訂版)。晨星出版有限公司，臺中市。512 頁。

76. 臧振華、陳仲玉、劉益昌(臧振華等)。1995。《臺閩地區考古遺址：臺中縣、臺中市》內政部委託中央研究院歷史語言研究所之研究計畫。

77. 彰化縣政府。2007。彰化縣樹木保育自治條例。取自 https://www.rootlaw.com.tw/LawArticle.aspx?LawID=B110070000000600-0970502。

78. 廖本興。2021。台灣野鳥圖鑑：陸鳥篇(增訂版)。晨星出版有限公司，臺中市。544 頁。

79. 厲以壯。2015。《台中市西屯區惠民段 139 地號辦公大樓新建工程文化資產評估計畫》東昇工程顧問有限公司委託之報告。

80. 鄭錫奇、方引平、周政翰。2017。臺灣蝙蝠圖鑑。特有生物研究保育中心，南投縣。143 頁。

81. 鄭錫奇、張簡琳玟。2015。臺灣食肉目野生動物辨識手冊。特有生物研究保育中心，南投縣。63 頁。

82. 臺灣植物紅皮書編輯委員會。2017。2017 臺灣維管束植物紅皮書名錄。特有生物研究保育中心、農業部林務局、臺灣植物分類學會，南投縣。187 頁。

83. 劉益昌。1989。〈第三、史前遺蹟篇〉《台中縣志卷一土地志》。台中縣政府，豐原區。773-849 頁。

84. 劉益昌。1998。《台中縣史前遺址現況調查研究》。台中縣立文化中心委託中國民族學會之研究報告。

85. 劉益昌。1999。《存在的未知—台中地區的考古遺址與史前文化》。臺中縣立文化中心，豐原區。

86. 劉益昌、陳俊男、曾宏民、李佳瑜。2008a。《臺中縣考古遺址普查與研究計畫研究報告》。清水：臺中縣文化局。

87. 劉益昌、陳俊男、曾宏民、李佳瑜。2008b。《臺中縣考古遺址普查與研究計畫遺址登錄表》。清水：臺中縣文化局。

88. 劉益昌、郭素秋。2011。《100 年臺中市遺址監管通報系統計畫成果報告（上）（下）》，臺中市文化資產管理中心委託社團法人臺灣打里摺文化協會之調查報告。

89. 鍾國芳、邵廣昭。2022。臺灣物種名錄。網路電子版。取自 http://taibnet.sinica.edu.tw.。

90. 簡史朗、郭意嵐。2012。《101 年臺中市遺址監管通報系統計畫成果報告（上）（下）》，臺中市文化資產管理中心委託社團法人臺灣打里摺文化協會之調查報告。

91. 福爾摩沙自然史資訊有限公司，2016。Dong Energy 彰化(#12)離岸風力發電環境影響評估－鳥類及陸域生態調查計畫與環境影響概述。

92. 劉小如、丁宗蘇、方偉宏、林文宏、蔡牧起、顏重威，2012。台灣鳥類誌第二版。行政院農業委員會林務局。

93. 劉小如、陳炳煌、許育誠，2014。金門水鳥遷徙生態調查(3/3)。金門國家公園管理處。

附錄一 檢測執行單位認證資料

費思未來有限公司 鯨豚生態調查人員履歷

編號	姓名	經歷
1	李益鑫	5 年海上鯨豚監測經驗。海上調查工作坊實作訓練 (2016、2017)、漁業署研究作業人員安全實務訓練 (2016)、台大鯨豚觀察員專業人員合格證書(2016~2018)、高科大船員安全訓練 (2019)
2	李沛沂	5 年海上鯨豚監測經驗。台大鯨豚研究室博士後研究員。漁業署研究作業人員安全實務訓練 (2016)、高科大船員安全訓練 (2019)
3	楊建鴻	4 年海上鯨豚監測經驗。漁船船員基本安全訓練 (2017)、高科大船員安全訓練 (2018)、沃旭能源安全意識教育訓練 (2020)
4	姜幃繽	1 年海上鯨豚監測經驗。高科大船員安全訓練 (2019)、漁業署研究作業人員安全實務訓練 (2020)、沃旭能源安全意識教育訓練 (2020)
5	藍學正	4 年海上鯨豚監測經驗。海上調查工作坊實作訓練(2016、2017)、台大鯨豚觀察員專業人員合格證書(2016~2018)、高科大船員安全訓練 (2019)、漁業署研究作業人員安全實務訓練 (2020)、沃旭能源安全意識教育訓練 (2020)
6	林信佑	4 年海上鯨豚監測經驗。海上調查工作坊實作訓練(2016、2017)、台大鯨豚觀察員專業人員合格證書(2016~2018)、高科大船員安全訓練（2019)、漁業署研究作業人員安全實務訓練 (2020)、沃旭能源安全意識教育訓練 (2020)
7	馬晨鎰	1 年海上鯨豚監測經驗。高科大船員安全訓練 (2019)、漁業署研究作業人員安全實務訓練 (2020)、沃旭能源安全意識教育訓練 (2020)
8	劉佩珊	1 年海上鯨豚監測經驗。高科大船員安全訓練 (2019)、漁業署研究作業人員安全實務訓練 (2020)
9	洪子惟	1 年海上鯨豚監測經驗。高科大船員安全訓練 (2019)、漁業署研究作業人員安全實務訓練 (2020)
10	李坤璋	4 年海上鯨豚監測經驗。海上調查工作坊實作訓練(2016、2017)、漁業署研究作業人員安全實務訓練 (2016)、台大鯨豚觀察員專業人員合格證書(2016~2018)、高科大船員安全訓練 (2020)
11	蔡東富	1 年海上鯨豚監測經驗。高科大船員安全訓練 (2019)、漁業署研究作業人員安全實務訓練 (2020)
12	洪倉維	1 年海上鯨豚監測經驗。高科大船員安全訓練 (2019)、漁業署研究作業人員安全實務訓練 (2020)
13	鄭晴云	1 年海上鯨豚監測經驗。高科大船員安全訓練 (2019)、漁業署研究作業人員安全實務訓練 (2020)
14	林杏芳	1 年海上鯨豚監測經驗。開放性水域潛水員 (2018)、高科大船員安全訓練 (2019)
15	廖佳涓	1 年海上鯨豚監測經驗。海保署鯨豚觀察員培訓 (2019)、高科大船員安全訓練 (2019)、漁業署研究作業人員安全實務訓練 (2020)

洋聲股份有限公司人員經歷

專業人員	職稱	職務	姓名	訓練別
水下聲學監測人員	業務經理	計畫協商	朱益羣	漁業署研究訓練 GWO (2天)
水下聲學監測人員 (專業調查員)	現場經理	規劃監測及統籌監測作業	彭巧明	漁業署研究訓練 GWO (2天) 海能GWO (6天報名)
水下聲學監測人員 (專業調查員)	工程經理	數據分析統籌	蔡孟汎	職業潛水 漁業署研究訓練 GWO (2天)
水下聲學監測人員 (專業調查員)	助理	協助監測作業	陳乃菖	漁業署研究訓練 GWO (2天) 海能GWO (6天報名)
水下聲學監測人員 (專業調查員)	助理	協助監測作業	吳銘洲	漁業署研究訓練 GWO (2天)
水下聲學監測人員 (專業調查員)	助理	協助監測作業	顏仲志	航港局船員訓練 海能GWO (6天報名)
水下聲學監測人員 (專業調查員)	助理	協助監測作業	謝雅竺	漁業署研究訓練 GWO (2天)

◆ **賴慶昌個人學經歷資料如下：**

姓名	賴慶昌	
職稱	總經理	
學歷	私立東海大學生物系　　碩士 國立中興大學植物學系　學士	
經歷	弘益生態有限公司 負責人 (24 年) 私立東海大學景觀系　兼任講師 民翔環境生態研究有限公司經理 台灣省野鳥協會專案計劃主持人 國立師範大學生物學系助理研究員	


碩士學位證書

(89)東沛碩字第 000195 號

學生 賴慶昌 生於 [redacted]

在本校 理 學院 生物 學系 空白 組碩士班研究期滿經碩士學位考試合格准予畢業依學位授予法之規定授予 理學 碩士學位此證

私立東海大學校長 王元沛

理學院院長 鄭葳

中華民國 八十九年 六 月 日

● 張玉紋個人學經歷如下

姓名	張玉紋	
職稱	經理	
學歷	南開科技大學 工業工程與管理系 學士	
經歷	弘益生態有限公司 98 年~迄今	



南開科技大學
NAN KAI UNIVERSITY OF TECHNOLOGY

學士學位證明書

九八 南開科大新證字第〇〇六 號

學生 張玉紋 生於中華民國 柒拾貳 年 伍 月
日於 玖拾肆 年 陸 月 在本校
二 年制 工業工程與管理系======
畢業茲據該生申明前領證書遺失依照規定手續
請求證明畢業資格經查屬實特予證明
此證

南開科技大學校長 王國明

中華民國玖拾捌 年 玖 月貳拾伍 日

核對人：

● 王彥忠個人學經歷如下

姓名	王彥忠	
職稱	副組長	
學歷	中山醫學大學 生物醫學科學系 學士	
經歷	弘益生態有限公司 109 年~迄今	



中山醫學大學

Chung Shan Medical University

學士學位證書

(106)學字第 0095 號

學 生 王彥忠 生於中華民國 82 年 7 月 30 日
在本校 生物醫學科學學系 修業期滿成績及格
准予畢業 依學位授予法之規定授予 理學學士 學位 此證

Upon Recommendation of the Faculty of
the Department of Biomedical Sciences

has conferred upon

WANG, YAN-ZHONG

the degree of

Bachelor of Science

With all the honors, rights and privileges thereto pertaining.
Given in Taichung City, Taiwan, in January 2017.

校長 呂克桓

President

中 華 民 國 105 年 1 月 日

SID：0017082

誠 愛 精 勤

● 郭育宏個人學經歷如下

姓名	郭育宏	
職稱	專案經理	
學歷	國立中山大學 海洋生物科技暨資源學系 碩士	
經歷	弘益生態有限公司 111 年~迄今	

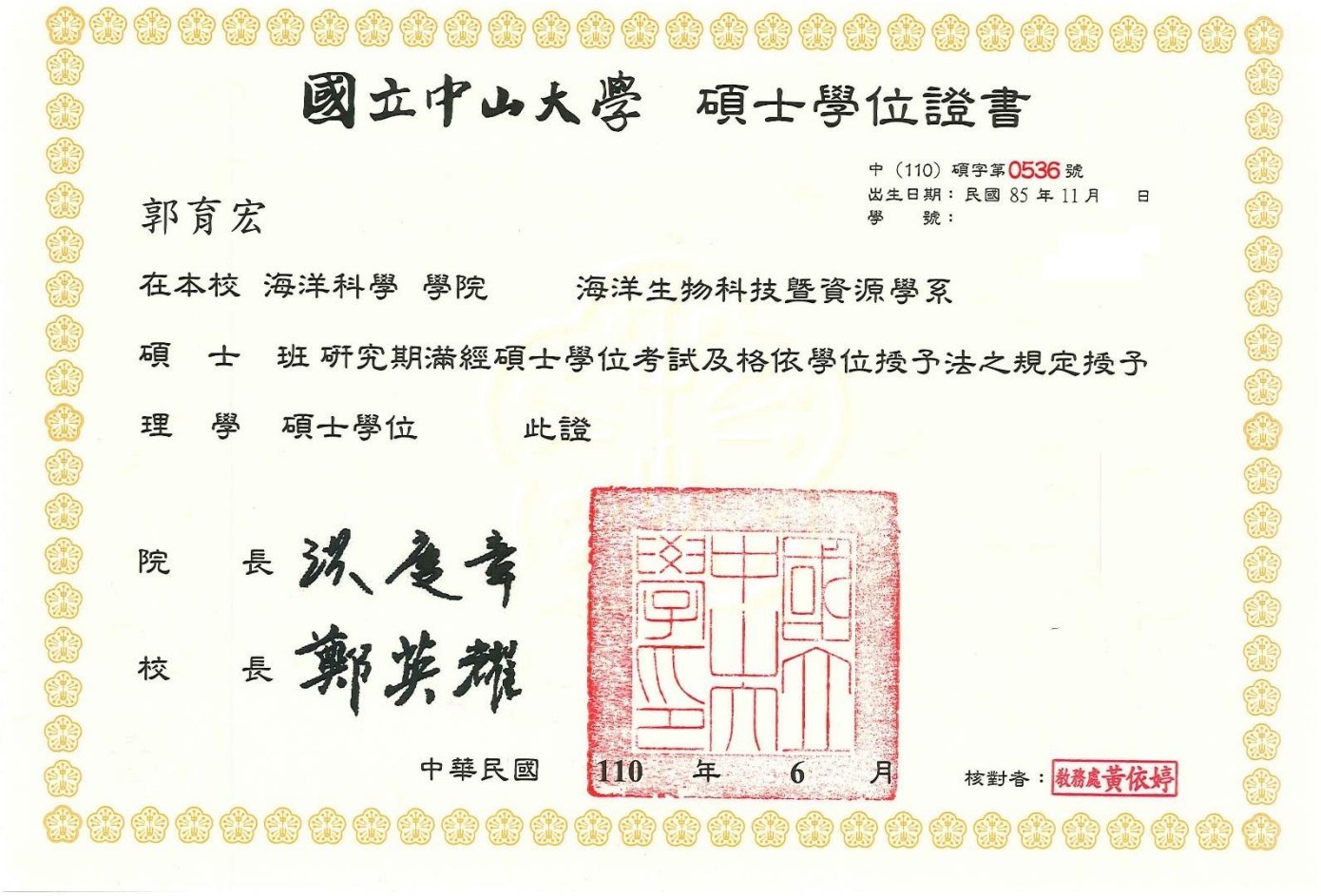

國立中山大學 碩士學位證書

中（110）碩字第0536號
出生日期：民國 85 年 11 月 日
學 號：

郭育宏

在本校 海洋科學 學院 海洋生物科技暨資源學系

碩 士 班 研究期滿經碩士學位考試及格依學位授予法之規定授予

理 學 碩士學位 此證

院 長 洪慶章

校 長 鄭英耀

中華民國 110 年 6 月

核對者：教務處黃依婷

行政院環境保護署
環境檢驗測定機構許可證

環署環檢字第012A號

瑩諮科技股份有限公司經本署依「環境檢驗測定機構管理辦法」審查合格特發此證。

本證有效期限自111年12月07日至
116年12月06日止

許可證內容詳見副頁

署長 張子

中華民國111年12月8日

109.12.3,000

行政院環境保護署
環境檢驗測定機構許可證　副頁

環署環檢字第012A號

檢驗室名稱：瑩諮科技股份有限公司檢驗室

檢驗室地址：臺北市瑞光路2號5樓

檢驗室主管：鐘美紅

許可類別：空氣檢測類

許可項目及方法：

1、排放管道中排氣流速檢測：排放管道中粒狀污染物採樣及其濃度之測定方法（NIEA A101）
2、排放管道中粒狀污染物：排放管道中粒狀污染物採樣及其濃度之測定方法（NIEA A101）
3、空氣中粒狀污染物：空氣中粒狀污染物檢測法－高量採樣法（NIEA A102）
4、空氣中細懸浮微粒（PM2.5）（採樣）：空氣中懸浮微粒（PM2.5）檢測方法－手動採樣法（NIEA A205）
5、空氣中粒狀污染物（自動測定）：空氣中粒狀污染物自動檢測方法－貝他射線衰減法（NIEA A206）
6、空氣中鉛及其化合物：空氣中粒狀污染物之鉛、鎘含量檢驗法－火焰式、石墨式原子吸收光譜法（NIEA A301）
7、排放管道中氨氣：排放管道中氨氣之檢測方法－靛酚法（NIEA A408）
8、排放管道中氮氧化物（自動測定）：排放管道中氮氧化物自動檢測方法－氣體分析儀法（NIEA A411）
9、排放管道中氯化氫：排放管道中氯化氫檢測方法－硫氰化汞比色法（NIEA A412）
10、排放管道中二氧化硫（自動測定）：排放管道中二氧化硫自動檢測方法－非分散性紅外光法、紫外光法、螢光法（非分散性紅外光法）（NIEA A413）
11、排放管道中二氧化碳（自動測定）：排放管道中二氧化碳自動檢測法－非分散性紅外光法（NIEA A415）
12、空氣中二氧化硫（自動測定）：空氣中二氧化硫自動檢驗方法－紫外光螢光法（NIEA A416）
13、空氣中氮氧化物（自動測定）：空氣中氮氧化物自動檢驗方法－化學發光法（NIEA A417）
14、空氣中臭氧（自動測定）：空氣中臭氧自動檢驗方法－紫外光吸收法（NIEA A420）

（續接空氣檢測類副頁第2頁，其他註記事項詳見末頁）

107.12.3000

行政院環境保護署
環境檢驗測定機構許可證　副頁

環署環檢字第012A號

許　可　類　別：空氣檢測類

許可項目及方法：

15、空氣中一氧化碳（自動測定）：空氣中一氧化碳自動檢測方法－紅外光法（NIEA A421）
16、空氣中氯氣：空氣中氯氣及溴氣之檢測方法－銀膜濾紙捕集／離子層析儀電導度偵測器法（NIEA A425）
17、空氣中氨氣：空氣中氨氣檢測方法－靛酚/分光光度法（NIEA A426）
18、排放管道中氧氣（自動測定）：排放管道中氧自動檢測方法－氣體分析儀法（NIEA A432）
19、空氣中氟化氫（氫氟酸）：空氣中無機酸類之檢測方法－離子層析電導度法（NIEA A435）
20、空氣中硫酸：空氣中無機酸類之檢測方法－離子層析電導度法（NIEA A435）
21、空氣中氯化氫（鹽酸）：空氣中無機酸類之檢測方法－離子層析電導度法（NIEA A435）
22、空氣中硝酸：空氣中無機酸類之檢測方法－離子層析電導度法（NIEA A435）
23、空氣中溴化氫（氫溴酸）：空氣中無機酸類之檢測方法－離子層析電導度法（NIEA A435）
24、空氣中磷酸：空氣中無機酸類之檢測方法－離子層析電導度法（NIEA A435）
25、排放管道中一氧化碳（自動測定）：排放管道中一氧化碳自動檢驗法－非分散性紅外光法（NIEA A704）
26、排放管道中非甲烷總碳氫化合物（自動測定）：排放管道中總碳氫化合物及非甲烷總碳氫化合物含量自動檢測方法-線上火焰離子化偵測法（分子篩法）（NIEA A723）
27、排放管道中總碳氫化合物（自動測定）：排放管道中總碳氫化合物及非甲烷總碳氫化合物含量自動檢測方法-線上火焰離子化偵測法（分子篩法）（NIEA A723）

（續接空氣檢測類副頁第3頁，其他註記事項詳見末頁

107.12.3000

行政院環境保護署
環境檢驗測定機構許可證　副頁

環署環檢字第012A號

許 可 類 別：空氣檢測類

許可項目及方法：

28、 空氣中總碳氫化合物：空氣中總碳氫化合物自動檢測方法（NIEA A740）

（以下空白）

其他註記事項：

1、於許可期限內應使用本署公告最新版本之檢測方法。

2、許可事項依據本署111年11月4日環署授檢字第1117107783號函辦理

行政院環境保護署
環境檢驗測定機構許可證　副頁

環署環檢字第012A號

檢驗室名稱：瑩諮科技股份有限公司檢驗室

檢驗室地址：臺北市瑞光路2號5樓

檢驗室主管：鐘美紅

許可類別：噪音檢測類

許可項目及方法：

1、一般環境噪音：環境噪音測量方法（NIEA P201）
2、固定音源噪音：環境噪音測量方法（NIEA P201）
3、低頻噪音：環境低頻噪音測量方法（NIEA P205）
（以下空白）

其他註記事項：

1、於許可期限內應使用本署公告最新版本之檢測方法。

2、許可事項依據本署111年11月4日環署授檢字第1117107783號函辦理



107.12.3000

行政院環境保護署
環境檢驗測定機構許可證　副頁

環署環檢字第012A號

檢驗室名稱：瑩諮科技股份有限公司檢驗室

檢驗室地址：臺北市瑞光路2號5樓

檢驗室主管：鐘美紅

許可類別：水質水量檢測類

許可項目及方法：

1、水量：水量測定方法-流速計法（NIEA W022）
2、事業放流水採樣（不含自動混樣採水設備）：事業放流水採樣方法（NIEA W109）
3、導電度：水中導電度測定方法-導電度計法（NIEA W203）
4、總溶解固體物：水中總溶解固體及懸浮固體檢測方法－103℃～105℃乾燥（NIEA W210）
5、懸浮固體：水中總溶解固體及懸浮固體檢測方法－103℃～105℃乾燥（NIEA W210）
6、水溫：水溫檢測方法（NIEA W217）
7、真色色度：水中真色色度檢測方法-分光光度計法（NIEA W223）
8、溶解性鐵：水中溶解性鐵、錳檢測方法-火焰式原子吸收光譜法（NIEA W305）
9、鉛：水中銀、鎘、鉻、銅、鐵、錳、鎳、鉛及鋅檢測方法－火焰式原子吸收光譜法（NIEA W306）
10、銀：水中銀、鎘、鉻、銅、鐵、錳、鎳、鉛及鋅檢測方法－火焰式原子吸收光譜法（NIEA W306）
11、銅：水中銀、鎘、鉻、銅、鐵、錳、鎳、鉛及鋅檢測方法－火焰式原子吸收光譜法（NIEA W306）
12、鋅：水中銀、鎘、鉻、銅、鐵、錳、鎳、鉛及鋅檢測方法－火焰式原子吸收光譜法（NIEA W306）
13、錳：水中銀、鎘、鉻、銅、鐵、錳、鎳、鉛及鋅檢測方法－火焰式原子吸收光譜法（NIEA W306）
14、總鉻：水中銀、鎘、鉻、銅、鐵、錳、鎳、鉛及鋅檢測方法－火焰式原子吸收光譜法（NIEA W306）
15、鎳：水中銀、鎘、鉻、銅、鐵、錳、鎳、鉛及鋅檢測方法－火焰式原子吸收光譜法（NIEA W306）

（續接水質水量檢測類副頁第2頁，其他註記事項詳見末頁

107.12.3000

行政院環境保護署
環境檢驗測定機構許可證　副頁

環署環檢字第012A號

許　可　類　別：水質水量檢測類

許可項目及方法：

16、硒：水中金屬及微量元素檢測方法－感應耦合電漿原子發射光譜法（NIEA W311）
17、溶解性錳：水中金屬及微量元素檢測方法－感應耦合電漿原子發射光譜法（NIEA W311）
18、溶解性鐵：水中金屬及微量元素檢測方法－感應耦合電漿原子發射光譜法（NIEA W311）
19、鉛：水中金屬及微量元素檢測方法－感應耦合電漿原子發射光譜法（NIEA W311）
20、鉬：水中金屬及微量元素檢測方法－感應耦合電漿原子發射光譜法（NIEA W311）
21、銀：水中金屬及微量元素檢測方法－感應耦合電漿原子發射光譜法（NIEA W311）
22、銅：水中金屬及微量元素檢測方法－感應耦合電漿原子發射光譜法（NIEA W311）
23、鋇：水中金屬及微量元素檢測方法－感應耦合電漿原子發射光譜法（NIEA W311）
24、鋅：水中金屬及微量元素檢測方法－感應耦合電漿原子發射光譜法（NIEA W311）
25、鋁：水中金屬及微量元素檢測方法－感應耦合電漿原子發射光譜法（NIEA W311）
26、銀：水中金屬及微量元素檢測方法－感應耦合電漿原子發射光譜法（NIEA W311）
27、錳：水中金屬及微量元素檢測方法－感應耦合電漿原子發射光譜法（NIEA W311）
28、總鉻：水中金屬及微量元素檢測方法－感應耦合電漿原子發射光譜法（NIEA W311）

（續接水質水量檢測類副頁第3頁，其他註記事項詳見末頁

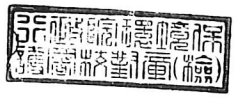

行政院環境保護署
環境檢驗測定機構許可證　副頁

環署環檢字第012A號

許 可 類 別：水質水量檢測類

許可項目及方法：

29、鎳：水中金屬及微量元素檢測方法－感應耦合電漿原子發射光譜法（NIEA W311）
30、鎘：水中金屬及微量元素檢測方法－感應耦合電漿原子發射光譜法（NIEA W311）
31、鎵：水中金屬及微量元素檢測方法－感應耦合電漿原子發射光譜法（NIEA W311）
32、六價鉻：水中六價鉻檢測方法－比色法（NIEA W320）
33、六價鉻：水中六價鉻檢測方法-APDC螯合MIBK萃取原子吸收光譜法（NIEA W321）
34、汞：水中汞檢測方法-冷蒸氣原子吸收光譜法（NIEA W330）
35、硼：水中硼檢測方法-薑黃素比色法（NIEA W404）
36、自由有效餘氯：水中餘氯檢測方法-分光光度計法（NIEA W408）
37、總餘氯：水中餘氯檢測方法-分光光度計法（NIEA W408）
38、氟鹽：水中氟鹽檢測方法-氟選擇性電極法（NIEA W413）
39、正磷酸鹽：水中陰離子檢測方法－離子層析法（NIEA W415）
40、亞硝酸鹽氮：水中陰離子檢測方法－離子層析法（NIEA W415）
41、硝酸鹽氮：水中陰離子檢測方法－離子層析法（NIEA W415）
42、亞硝酸鹽氮：水中亞硝酸鹽氮檢測方法－比色法（NIEA W418）
43、溶氧量：水中溶氧檢測方法－碘定量法（NIEA W422）
44、總氮：水中總氮檢測方法（NIEA W423）
45、氫離子濃度指數（pH值）：水之氫離子濃度指數（pH值）測定方法－電極法（NIEA W424）
46、正磷酸鹽：水中磷檢測方法-分光光度計/維生素丙法（NIEA W427）
47、總磷：水中磷檢測方法-分光光度計/維生素丙法（NIEA W427）
48、硫化物：水中硫化物檢測方法－甲烯藍／分光光度計法（NIEA W433）
49、砷：水中砷檢測方法－連續流動式氫化物原子吸收光譜法（NIEA W434）

（續接水質水量檢測類副頁第4頁，其他註記事項詳見末頁）

行政院環境保護署
環境檢驗測定機構許可證　副頁

環署環檢字第012A號

許 可 類 別：水質水量檢測類

許可項目及方法：

50、亞硝酸鹽氮：水中硝酸鹽氮及亞硝酸鹽氮檢測方法－鎘還原流動分析法（NIEA W436）
51、硝酸鹽氮：水中硝酸鹽氮及亞硝酸鹽氮檢測方法－鎘還原流動分析法（NIEA W436）
52、氨氮：水中氨氮檢測方法－靛酚比色法（NIEA W448）
53、凱氏氮：水中凱氏氮檢測方法（NIEA W451）
54、溶氧量：水中溶氧檢測方法－電極法（NIEA W455）
55、油脂（正己烷抽出物）：水中油脂檢測方法－索氏萃取重量法（NIEA W505）
56、動植物性油脂：水中油脂檢測方法－索氏萃取重量法（NIEA W505）
57、礦物類油脂：水中油脂檢測方法－索氏萃取重量法（NIEA W505）
58、生化需氧量：水中生化需氧量檢測方法（NIEA W510）
59、化學需氧量：水中化學需氧量檢測方法－重鉻酸鉀迴流法（NIEA W515）
60、含高鹵離子化學需氧量：含高濃度鹵離子水中化學需氧量檢測方法－重鉻酸鉀迴流法（NIEA W516）
61、化學需氧量：水中化學需氧量檢測方法－密閉式重鉻酸鉀迴流法（NIEA W517）
62、酚類：水中總酚檢測方法-分光光度計法（NIEA W521）
63、陰離子界面活性劑：水中陰離子界面活性劑(甲烯藍活性物質)檢測方法-甲烯藍比色法（NIEA W525）
64、總有機碳：水中總有機碳檢測方法-燃燒/紅外線測定法（NIEA W530）
65、α－安殺番：水中有機氯農藥檢測方法－液相-液相萃取／氣相層析儀／電子捕捉偵測器法（NIEA W605）
66、β－安殺番：水中有機氯農藥檢測方法－液相-液相萃取／氣相層析儀／電子捕捉偵測器法（NIEA W605）
67、地特靈：水中有機氯農藥檢測方法－液相-液相萃取／氣相層析儀／電子捕捉偵測器法（NIEA W605）

（續接水質水量檢測類副頁第5頁，其他註記事項詳見末頁）

行政院環境保護署
環境檢驗測定機構許可證　副頁

環署環檢字第012A號

許 可 類 別：水質水量檢測類

許可項目及方法：

68、安特靈：水中有機氯農藥檢測方法－液相-液相萃取／氣相層析儀／電子捕捉偵測器法（NIEA W605）
69、阿特靈：水中有機氯農藥檢測方法－液相-液相萃取／氣相層析儀／電子捕捉偵測器法（NIEA W605）
70、飛佈達及其衍生物-飛佈達：水中有機氯農藥檢測方法－液相-液相萃取／氣相層析儀／電子捕捉偵測器法（NIEA W605）
71、飛佈達及其衍生物-環氧飛佈達：水中有機氯農藥檢測方法－液相-液相萃取／氣相層析儀／電子捕捉偵測器法（NIEA W605）
72、滴滴涕及其衍生物--2,4’-滴滴涕：水中有機氯農藥檢測方法－液相-液相萃取／氣相層析儀／電子捕捉偵測器法（NIEA W605）
73、滴滴涕及其衍生物--2,4’-滴滴滴：水中有機氯農藥檢測方法－液相-液相萃取／氣相層析儀／電子捕捉偵測器法（NIEA W605）
74、滴滴涕及其衍生物--4,4’-滴滴依：水中有機氯農藥檢測方法－液相-液相萃取／氣相層析儀／電子捕捉偵測器法（NIEA W605）
75、滴滴涕及其衍生物--4,4’-滴滴涕：水中有機氯農藥檢測方法－液相-液相萃取／氣相層析儀／電子捕捉偵測器法（NIEA W605）
76、滴滴涕及其衍生物--4,4’-滴滴滴：水中有機氯農藥檢測方法－液相-液相萃取／氣相層析儀／電子捕捉偵測器法（NIEA W605）
77、靈丹：水中有機氯農藥檢測方法－液相-液相萃取／氣相層析儀／電子捕捉偵測器法（NIEA W605）
78、1,1,1,2-四氯乙烷：水中揮發性有機化合物檢測方法－吹氣捕捉／氣相層析質譜儀法（NIEA W785）
79、1,1,1-三氯乙烷：水中揮發性有機化合物檢測方法－吹氣捕捉／氣相層析質譜儀法（NIEA W785）
80、1,1,2,2-四氯乙烷：水中揮發性有機化合物檢測方法－吹氣捕捉／氣相層析質譜儀法（NIEA W785）

（續接水質水量檢測類副頁第6頁，其他註記事項詳見末頁



行政院環境保護署
環境檢驗測定機構許可證　副頁

環署環檢字第012A號

許 可 類 別：水質水量檢測類

許可項目及方法：

81、1,1,2-三氯乙烷：水中揮發性有機化合物檢測方法－吹氣捕捉／氣相層析質譜儀法（NIEA W785）
82、1,1-二甲基-乙基苯：水中揮發性有機化合物檢測方法－吹氣捕捉／氣相層析質譜儀法（NIEA W785）
83、1,1-二氯乙烯：水中揮發性有機化合物檢測方法－吹氣捕捉／氣相層析質譜儀法（NIEA W785）
84、1,1-二氯乙烷：水中揮發性有機化合物檢測方法－吹氣捕捉／氣相層析質譜儀法（NIEA W785）
85、1,1-二氯丙烯：水中揮發性有機化合物檢測方法－吹氣捕捉／氣相層析質譜儀法（NIEA W785）
86、1,2,3-三氯丙烷：水中揮發性有機化合物檢測方法－吹氣捕捉／氣相層析質譜儀法（NIEA W785）
87、1,2,3-三氯苯：水中揮發性有機化合物檢測方法－吹氣捕捉／氣相層析質譜儀法（NIEA W785）
88、1,2,4-三甲基苯：水中揮發性有機化合物檢測方法－吹氣捕捉／氣相層析質譜儀法（NIEA W785）
89、1,2,4-三氯苯：水中揮發性有機化合物檢測方法－吹氣捕捉／氣相層析質譜儀法（NIEA W785）
90、1,2-二氯乙烷：水中揮發性有機化合物檢測方法－吹氣捕捉／氣相層析質譜儀法（NIEA W785）
91、1,2-二氯丙烷：水中揮發性有機化合物檢測方法－吹氣捕捉／氣相層析質譜儀法（NIEA W785）
92、1,2-二氯苯：水中揮發性有機化合物檢測方法－吹氣捕捉／氣相層析質譜儀法（NIEA W785）
93、1,2-二溴-3-氯丙烷：水中揮發性有機化合物檢測方法－吹氣捕捉／氣相層析質譜儀法（NIEA W785）

（續接水質水量檢測類副頁第7頁，其他註記事項詳見末頁



行政院環境保護署
環境檢驗測定機構許可證　副頁

環署環檢字第012A號

許 可 類 別：水質水量檢測類

許可項目及方法：

94、1,2-二溴乙烷：水中揮發性有機化合物檢測方法－吹氣捕捉／氣相層析質譜儀法（NIEA W785）
95、1,3,5-三甲基苯：水中揮發性有機化合物檢測方法－吹氣捕捉／氣相層析質譜儀法（NIEA W785）
96、1,3,5-三氯苯：水中揮發性有機化合物檢測方法－吹氣捕捉／氣相層析質譜儀法（NIEA W785）
97、1,3-丁二烯：水中揮發性有機化合物檢測方法－吹氣捕捉／氣相層析質譜儀法（NIEA W785）
98、1,3-二氯丙烷：水中揮發性有機化合物檢測方法－吹氣捕捉／氣相層析質譜儀法（NIEA W785）
99、1,3-二氯苯：水中揮發性有機化合物檢測方法－吹氣捕捉／氣相層析質譜儀法（NIEA W785）
100、1,4-二氯苯：水中揮發性有機化合物檢測方法－吹氣捕捉／氣相層析質譜儀法（NIEA W785）
101、1-甲基-丙基苯：水中揮發性有機化合物檢測方法－吹氣捕捉／氣相層析質譜儀法（NIEA W785）
102、2,2-二氯丙烷：水中揮發性有機化合物檢測方法－吹氣捕捉／氣相層析質譜儀法（NIEA W785）
103、2-氯甲苯：水中揮發性有機化合物檢測方法－吹氣捕捉／氣相層析質譜儀法（NIEA W785）
104、4-異丙基甲苯：水中揮發性有機化合物檢測方法－吹氣捕捉／氣相層析質譜儀法（NIEA W785）
105、4-氯甲苯：水中揮發性有機化合物檢測方法－吹氣捕捉／氣相層析質譜儀法（NIEA W785）
106、乙苯：水中揮發性有機化合物檢測方法－吹氣捕捉／氣相層析質譜儀法（NIEA W785）

（續接水質水量檢測類副頁第8頁，其他註記事項詳見末頁

行政院環境保護署
環境檢驗測定機構許可證　副頁

環署環檢字第012A號

許 可 類 別：水質水量檢測類

許可項目及方法：

107、二甲苯：水中揮發性有機化合物檢測方法－吹氣捕捉／氣相層析質譜儀法（NIEA W785）
108、二氯二氟甲烷：水中揮發性有機化合物檢測方法－吹氣捕捉／氣相層析質譜儀法（NIEA W785）
109、二氯甲烷：水中揮發性有機化合物檢測方法－吹氣捕捉／氣相層析質譜儀法（NIEA W785）
110、二溴甲烷：水中揮發性有機化合物檢測方法－吹氣捕捉／氣相層析質譜儀法（NIEA W785）
111、三氯一氟甲烷：水中揮發性有機化合物檢測方法－吹氣捕捉／氣相層析質譜儀法（NIEA W785）
112、三氯乙烯：水中揮發性有機化合物檢測方法－吹氣捕捉／氣相層析質譜儀法（NIEA W785）
113、六氯丁二烯：水中揮發性有機化合物檢測方法－吹氣捕捉／氣相層析質譜儀法（NIEA W785）
114、反-1,2-二氯乙烯：水中揮發性有機化合物檢測方法－吹氣捕捉／氣相層析質譜儀法（NIEA W785）
115、反-1,3-二氯丙烯：水中揮發性有機化合物檢測方法－吹氣捕捉／氣相層析質譜儀法（NIEA W785）
116、丙基苯：水中揮發性有機化合物檢測方法－吹氣捕捉／氣相層析質譜儀法（NIEA W785）
117、四氯乙烯：水中揮發性有機化合物檢測方法－吹氣捕捉／氣相層析質譜儀法（NIEA W785）
118、四氯化碳：水中揮發性有機化合物檢測方法－吹氣捕捉／氣相層析質譜儀法（NIEA W785）
119、正丁基苯：水中揮發性有機化合物檢測方法－吹氣捕捉／氣相層析質譜儀法（NIEA W785）

（續接水質水量檢測類副頁第9頁，其他註記事項詳見末頁

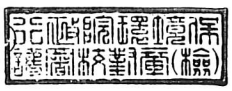

行政院環境保護署
環境檢驗測定機構許可證　副頁

環署環檢字第012A號

許 可 類 別：水質水量檢測類

許可項目及方法：

120、甲苯：水中揮發性有機化合物檢測方法－吹氣捕捉／氣相層析質譜儀法（NIEA W785）
121、甲基第三丁基醚：水中揮發性有機化合物檢測方法－吹氣捕捉／氣相層析質譜儀法（NIEA W785）
122、苯：水中揮發性有機化合物檢測方法－吹氣捕捉／氣相層析質譜儀法（NIEA W785）
123、苯乙烯：水中揮發性有機化合物檢測方法－吹氣捕捉／氣相層析質譜儀法（NIEA W785）
124、異丙基苯：水中揮發性有機化合物檢測方法－吹氣捕捉／氣相層析質譜儀法（NIEA W785）
125、氯乙烯：水中揮發性有機化合物檢測方法－吹氣捕捉／氣相層析質譜儀法（NIEA W785）
126、氯乙烷：水中揮發性有機化合物檢測方法－吹氣捕捉／氣相層析質譜儀法（NIEA W785）
127、氯甲烷：水中揮發性有機化合物檢測方法－吹氣捕捉／氣相層析質譜儀法（NIEA W785）
128、氯苯：水中揮發性有機化合物檢測方法－吹氣捕捉／氣相層析質譜儀法（NIEA W785）
129、順-1,2-二氯乙烯：水中揮發性有機化合物檢測方法－吹氣捕捉／氣相層析質譜儀法（NIEA W785）
130、順-1,3-二氯丙烯：水中揮發性有機化合物檢測方法－吹氣捕捉／氣相層析質譜儀法（NIEA W785）
131、溴甲烷：水中揮發性有機化合物檢測方法－吹氣捕捉／氣相層析質譜儀法（NIEA W785）
132、溴苯：水中揮發性有機化合物檢測方法－吹氣捕捉／氣相層析質譜儀法（NIEA W785）

（續接水質水量檢測類副頁第10頁，其他註記事項詳見末頁

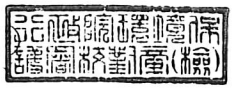

行政院環境保護署
環境檢驗測定機構許可證　副頁

環署環檢字第012A號

許　可　類　別：水質水量檢測類

許可項目及方法：

133、溴氯甲烷：水中揮發性有機化合物檢測方法－吹氣捕捉／氣相層析質譜儀法（NIEA W785）
134、總三鹵甲烷-一溴二氯甲烷：水中揮發性有機化合物檢測方法－吹氣捕捉／氣相層析質譜儀法（NIEA W785）
135、總三鹵甲烷-二溴一氯甲烷：水中揮發性有機化合物檢測方法－吹氣捕捉／氣相層析質譜儀法（NIEA W785）
136、總三鹵甲烷-三氯甲烷（氯仿）：水中揮發性有機化合物檢測方法－吹氣捕捉／氣相層析質譜儀法（NIEA W785）
137、總三鹵甲烷-三溴甲烷（溴仿）：水中揮發性有機化合物檢測方法－吹氣捕捉／氣相層析質譜儀法（NIEA W785）
138、萘：水中揮發性有機化合物檢測方法－吹氣捕捉／氣相層析質譜儀法（NIEA W785）
139、1,2,4-三氯苯：水中半揮發性有機化合物檢測方法－氣相層析質譜儀法（NIEA W801）
140、1,2-二苯基聯胺：水中半揮發性有機化合物檢測方法－氣相層析質譜儀法（NIEA W801）
141、1,2-二氯苯：水中半揮發性有機化合物檢測方法－氣相層析質譜儀法（NIEA W801）
142、1,3-二氯苯：水中半揮發性有機化合物檢測方法－氣相層析質譜儀法（NIEA W801）
143、1,4-二氯苯：水中半揮發性有機化合物檢測方法－氣相層析質譜儀法（NIEA W801）
144、2,4,6-三氯酚：水中半揮發性有機化合物檢測方法－氣相層析質譜儀法（NIEA W801）
145、2,4-二氯酚：水中半揮發性有機化合物檢測方法－氣相層析質譜儀法（NIEA W801）

（續接水質水量檢測類副頁第11頁，其他註記事項詳見末頁

行政院環境保護署
環境檢驗測定機構許可證　副頁

環署環檢字第012A號

許 可 類 別：水質水量檢測類

許可項目及方法：

146、2-氯酚：水中半揮發性有機化合物檢測方法－氣相層析質譜儀法（NIEA W801）
147、2-硝基酚：水中半揮發性有機化合物檢測方法－氣相層析質譜儀法（NIEA W801）
148、4-硝基酚：水中半揮發性有機化合物檢測方法－氣相層析質譜儀法（NIEA W801）
149、五氯酚：水中半揮發性有機化合物檢測方法－氣相層析質譜儀法（NIEA W801）
150、異佛爾酮：水中半揮發性有機化合物檢測方法－氣相層析質譜儀法（NIEA W801）
151、酚：水中半揮發性有機化合物檢測方法－氣相層析質譜儀法（NIEA W801）
152、鄰苯二甲酸丁苯酯或鄰苯二甲酸丁基苯甲酯(BBP)：水中半揮發性有機化合物檢測方法－氣相層析質譜儀法（NIEA W801）
153、鄰苯二甲酸二(2-乙基己基)酯或鄰苯二甲酸乙己酯(DEHP)：水中半揮發性有機化合物檢測方法－氣相層析質譜儀法（NIEA W801）
154、鄰苯二甲酸二乙酯(DEP)：水中半揮發性有機化合物檢測方法－氣相層析質譜儀法（NIEA W801）
155、鄰苯二甲酸二丁酯(DBP)：水中半揮發性有機化合物檢測方法－氣相層析質譜儀法（NIEA W801）
156、鄰苯二甲酸二甲酯(DMP)：水中半揮發性有機化合物檢測方法－氣相層析質譜儀法（NIEA W801）
157、鄰苯二甲酸二辛酯(DNOP)：水中半揮發性有機化合物檢測方法－氣相層析質譜儀法（NIEA W801）

（續接水質水量檢測類副頁第12頁，其他註記事項詳見末頁

行政院環境保護署
環境檢驗測定機構許可證　副頁

環署環檢字第012A號

許　可　類　別：水質水量檢測類

許可項目及方法：

158、 蔥：水中半揮發性有機化合物檢測方法－氣相層析質譜儀法（NIEA W801）

（以下空白）

其他註記事項：

1、於許可期限內應使用本署公告最新版本之檢測方法。

2、許可事項依據本署111年11月4日環署授檢字第1117107783號函辦理

月湖文化實業有限公司人員經歷

1. 計畫主持人

周子揚（國立政治大學民族族學系碩士），主持計畫事務，綜理監看資料及報告撰寫。

<table>
<tr><td rowspan="15">研究人員</td><td>姓名</td><td colspan="2">周子揚</td><td>身分證字號</td><td>A2-------7</td></tr>
<tr><td>電話</td><td colspan="2">0933100234</td><td>E-mail</td><td>lantees@gmail.com</td></tr>
<tr><td>住址</td><td colspan="4">台北市中山區長安東路一段 30 巷 8 弄 5 號 3 樓</td></tr>
<tr><td>性別</td><td colspan="2">■女 □男</td><td>出生年月日</td><td>民國 72 年 11 月 13 日</td></tr>
<tr><td>職稱</td><td colspan="2">研究人員</td><td>所屬單位</td><td></td></tr>
<tr><td rowspan="4">最高或相關學位</td><td></td><td>學校</td><td>系所別</td><td>論文題目</td></tr>
<tr><td>■學士</td><td>國立政治大學</td><td>民族學系</td><td></td></tr>
<tr><td>■碩士</td><td>國立政治大學</td><td>民族學系</td><td>十三行文化舊社類型與平埔族聚落關係之研究——以馬賽人村社為例</td></tr>
<tr><td>□博士</td><td></td><td></td><td></td></tr>
<tr><td rowspan="9">考古專業經歷</td><td colspan="4">□一~三年□三~五年■五年以上</td></tr>
<tr><td>起訖時間</td><td>單位</td><td>職稱</td><td>工作內容／計畫</td></tr>
<tr><td>95 年至 96 年</td><td>新亞建設股份有限公司</td><td>計畫助理</td><td>東西向快速公路八里新店線八里五股段工程影響訊塘埔遺址緊急考古發掘與資料整理分析計畫</td></tr>
<tr><td>96 年 2 月至
97 年 10 月</td><td>行政院農業委員會所屬漁業署及動植物防疫檢疫局</td><td>兼任助理</td><td>行政院農業委員會所屬漁業署及動植物防疫檢疫局等機關（構）合署辦公廳舍新建工程涉植物園文化遺址評估計畫</td></tr>
<tr><td>97 年 1 月至
97 年 10 月</td><td>中央研究院</td><td>兼任助理</td><td>十三行博物館館藏後續研究——考古標本登錄暨分析計畫</td></tr>
<tr><td>98 年 3 月至
99 年 2 月</td><td>國立暨南國際大學</td><td>兼任助理</td><td>行政院農業委員會漁業署及防檢局等機關合署大樓工程基地植物園文化遺址搶救發掘</td></tr>
<tr><td>101 年 1 月至
102 年 7 月</td><td>社團法人台灣打里摺文化協會</td><td>研究人員</td><td>標本整理、田野資料處理與統整</td></tr>
<tr><td>102 年 8 月至
102 年 12 月</td><td>中央研究院</td><td>計畫助理</td><td>花崗國中校舍新建工程（第二期）遺址搶救發掘計畫</td></tr>
<tr><td>103 年 1 月至</td><td>社團法人台</td><td>研究人員</td><td>標本整理、田野資料處理與統整</td></tr>
</table>

		103 年 12 月	灣打里摺文化協會		
		104 年～	國立政治大學民族學系	博士生	撰寫文化資產評估報告、主持考古監看計畫等
	研究著作	□ 無　□一~二篇　■ 兩篇以上　列舉部分如下： 1. 〈行政院農業委員會所屬漁業署及動植物防疫檢疫局等機關（構）合署辦公廳舍新建工程涉植物園文化遺址評估計畫考古試掘報告〉，行政院農業委員會所屬漁業署及動植物防疫檢疫局委託研究（2008） 2. 〈十三行博物館館藏後續研究——考古標本登錄暨分析計畫報告〉，十三行博物館委託中央研究院歷史語言研究所執行研究計畫（2008） 3. 〈十三行文化舊社類型與平埔族聚落關係之研究——以馬賽人村社為例〉，國立政治大學民族學系碩士論文（2011） 4. 〈陽明山國家公園史蹟保存可行性評估計畫報告〉，陽明山國家公園管理處委託研究報告（2012） 5. 「台灣桃園國際機場聯外捷運系統增設 A2a 站及 A5a 站建設計畫」服務工作環境差異分析報告文化遺址調查評估報告（2014） 6. 台 9 線蘇花公路山區路段改善計畫（蘇澳～東澳、南澳～和平、和中～大清水）環境影響差異分析服務工作（台 9 線南澳平交道立體交叉改善工程銜接蘇花改）文化遺址調查評估報告（2014） 7. 〈十三行文化晚期舊社類型與 Basai 族群關係之討論〉，收錄於鮑曉鷗、洪曉純主編《尋找消逝的基隆: 台灣北部和平島的考古新發現》台北：南天（2015） 8. 「國道 1 號甲線規劃評估案」文化資產調查評估報告（2015） 9. 台中市西屯區福和段 231 地號新建工程文化資產施工監看計畫報告（2015） 10. 新北市八里區中庄段 138 地號新建工程文化資產施工監看計畫報告（2015） 11. 「臺南生活圈道路交通系統建設計畫—新營及鹽水區南 80 與南 74 交接處至縣道 172 線新闢工程委託規劃設計監造案」文化資產調查評估報告（2016） 12. 「鳥嘴潭人工湖下游自來水供水工程—鳥嘴潭淨水場環境影響說明書」文化資產調查評估報告（2016） 13. 「財團法人惠濟宮新建工程影響芝山岩遺址之考古鑽探計畫」報告（2016） 14. 新北市八里區中庄段 75、76 地號新建工程文化資產施工監看計畫報告（2016） 15. 台北港南堤聯外道路新建工程文化施工監看計畫報告（2017） 16. 「國道 1 號增設銜接台 74 線系統交流道工程環境影響說明書」文化遺址調查評估報告（2017） 17. 「忠泰建設住商大樓新建工程（玉泉段二小段 452-2 地號等 83 筆土地）環境影響說明書」文化資產調查評估報告（2017） 18. 「廣慈博愛園區試掘計畫」試掘報告書（2018） 19. 「雙溪生態水庫可行性規劃檢討環評」文化資產調查報告（2018） 20. 「雲林縣政府布袋戲傳習中心非都市土地開發許可案」文化資產調查報告（2018）			

		21. 「臺灣桃園國際機場第三跑道環境影響評估案」文化資產調查評估報告（2018）


國立政治大學碩士學位證書 政碩字第九六二五九〇〇三號

學生 周子揚 生於中華民國 柒拾貳（西元1983）年拾壹月 拾參 日

在本校 社會科學學院 民族學系

修業期滿成績及格准予畢業依學位授予法之規定

授予 民族學碩士 學位

院長 楊松齡

校長 吳思華

中 華 民 國 一百 年 七 月

2. 主要工作人員

鄒騰露，資深考古工作人員。

- 行政院文建會地方考古人才培訓班第二期結業。
- 100 年臺中市政府文化局「遺址文化資產維護管理與導覽研習營」研習合格。

專長：遺址監管、考古發掘、考古田野調查、考古遺構製模剝取…等

3. 其他人員

資料整理及標本整理人員一名，協助文書、標本資料整理。

附錄二 採樣與分析方法

附錄 2.1 鯨豚目視監測方法概述

附錄 2.2 水下噪音監測方法概述

附錄 2.3 鳥類目視監測方法概述

附錄 2.4 鳥類雷達監測方法概述

附錄 2.5 陸域生態監測方法概述

附錄 2.6 物化監測方法概述

附錄 2.7 陸域施工考古監看方法概述

附錄 2.1 鯨豚目視監測方法概述

鯨豚生態調查

一、 調查地區

調查以近垂直海岸穿越線在大彰化西北風場海域(後稱風場海域)進行，調查範圍將包含預定離岸風場興建範圍並且向外擴張至少一公里之範圍，如圖 1.5-1 所示意，規劃 9 條穿越線。

二、 調查方法

租用安全合格船隻進行海上目視調查，調查日期須涵蓋四季，航行於所設計之航線。出發前隨機抽取兩條航線及順序，且去程與回程的航行方向不同。海上航行時以手持式全球衛星定位系統定位並記錄航行軌跡。每次調查至少四人，其中兩人各於船隻兩側負責搜尋左右側海面，第三人則協助搜尋船前方以及左右海面，觀察員以肉眼與持望遠鏡觀察海面是否有鯨豚出現，第四人作水質測量以及紀錄，並可不做海面觀察以及略作休息。觀察人員約 20 分鐘交換一次位置以避免對同一觀察區域產生心理上的疲乏，如下圖 1 所示。

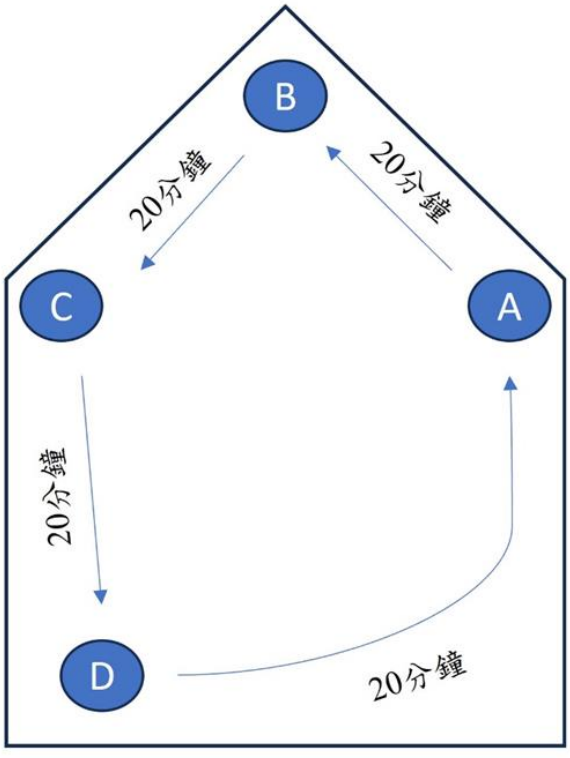

圖 1鯨豚調查工作流程示意圖
(A~C 為主要觀察位置，D 為記錄位置)

調查期間在浪級小於 4 級，能見度遠達 500 公尺以上，並且同時航行在設計穿越線時的觀察視為線上努力量(on-effort)。當船隻航行於進出港口與航線之間、或天氣狀況不佳難以進行有效觀測、及觀察鯨豚群體時，則計入離線努力量(off-effort)，不納入標準化目擊率之分析中。航行時間為出港到進港總花費的時間，包含線上努力量以及離線努力量。海上調查航行船速保持在 6~9 節(海浬/小時)於穿越線上每 20 分鐘測量水表溫度、鹽度，以記錄環境因子資料(當時水深、水表溫度、鹽度及海浪、能見度等氣候因子)。

當遇見鯨豚時，記錄最初發現鯨豚的經緯度位置，估算鯨豚群體隻數、觀察鯨豚行為，及蒐集相關環境因子資料。此外，使用相機或攝影機記錄鯨豚影像，以建立個體辨識照片資料。如鯨豚未表現明顯的躲避行為，則持續跟隨並記錄該群鯨豚之行為與位置。若所跟蹤的鯨豚消失於視野且在 10 分鐘等待之內無再目擊，則返回航線繼續進行下一群之搜尋。

鯨豚當時的水面行為狀態分為「游走(travelling)、覓食(foraging)、社交(socializing)、兜圈(milling)」四大類，參考 Parra (2006)的定義如下：游走的群體有著一致且大約固定的游動方向，下潛的間隔較為規律且角度較淺。覓食群體有可能包含群體成散開不一致的游動方向，下潛角度深且常伴隨著尾鰭舉起，並沒有如同移動旅行的規律可言。此外常會觀察到鯨豚在游動過程中突然加速或是可能在覓食的行為(以尾鰭拍打水面、嘴喙咬魚、下潛等)。社交群體的下潛模式難以預測，個體之間常會近距離互相接觸甚至撞擊對方，觀察過程中常有很多的水上動作。兜圈群體的活動在水面的動作較慢，僅在一小範圍海域移動，個體之間的距離很近，但沒有明顯的肢體接觸。下潛模式較為規律、角度較淺，大部分時間會在水表層附近，類似於休息行為。若觀察到的行為無法歸類為前四大類時，則記錄成其他行為，描述並說明可能的行為狀態。

附錄 2.2 水下噪音監測方法概述

水下噪音

一、 佈放及回收工作

水下噪音調查使用錨碇式水下噪音紀錄器進行每季 30 天量測，利用底部錨與配重塊將儀器固定於海底，儀器上方配置浮球使儀器固定位置為海底上 0.5m 處，另加裝噪音釋放器用以回收儀器。

佈放及回收工作細分為以下步驟：

(一) 進行定位：採用船舶設備系統定位資料。依照量測點位考量水深準備適當長度之繩索、浮球、配重塊。

(二) 確認水下噪音測量系統參數設定及測量指標(如：動態範圍、時間加權、評估指標及錄音)。

(三) 結束測量：回收水下麥克風。利用聲學釋放器之控制器釋放使浮球帶著儀器上浮。將水下之繩索及配重塊一起回收。

表 1 水下噪音使用設備彙整表

調查項目	設備名稱	型號/規格	重量
水下聲學調查	Sound Trap 600HF Underwater Acoustic Recorders 水下聲學紀錄器	長 0.6 m、直徑 0.06m	2.5 kg
	紀錄器支架	0.5 x 0.15 x 0.15 (m)	＜1 kg
	聲學釋放器	長 0.4 m、直徑 0.06 m	1 kg
	重錨	-	30 kg
	浮球	-	14 kg
	安全帽	-	＜1 kg
	安全鞋	-	＜2 kg
	救生衣	-	＜2 kg
	手套	-	＜1 kg
	雨衣(應色彩鮮艷，具反光功能)	-	＜1 kg
	頭燈或其他照明設備	-	＜1 kg

二、 量測工作方法

本監測工作之水下噪音量測工作方法係依據行政院環境保護署環境檢驗所於中華民國 108 年 6 月 15 日生效公告之水下噪音測量方法(NIEA P210.21B)執行，相關規定如下：

(一) 水下噪音測量系統參數設定及測量指標

1. 動態範圍：需包含待測音源之變化範圍。

2. 時間加權：使用慢。

3. 頻率範圍：至少 20 Hz 至 20 kHz。

4. 施工期間水下噪音測量指標：

(1) 均能音量 Leq。

(2) 單一敲擊聲曝值 SELss。

(3) 聲音脈衝序列的平均 LE(30)。

(4) 最大音壓位準(L_{peak})。

(二) 水下噪音測量系統部署方式 (如圖 1)

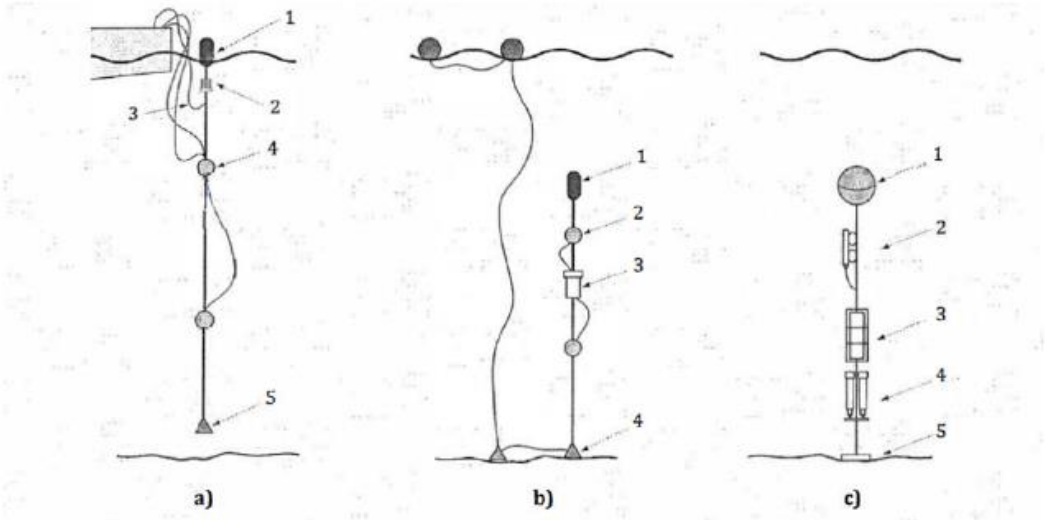

圖 1 水下噪音量測佈放示意圖

(三) 測量工作步驟 Steps of measurement

1. 進行定位：採用船舶設備系統定位資料。
2. 架設水下噪音測量系統，包含水面浮標、懸吊裝置壓載體及風速計。
3. 確認水下噪音測量系統參數設定及測量指標(如：動態範圍、時間加權、評估指標及錄音)
4. 測量前校正：使用聲音校正器(250 Hz)，確認水下麥克風整體測量系統之顯示值與確認值(聲音校正器)，其差值之絕對值不得大於 0.7 dB。
5. 開始測量：放置水下麥克風於指定深度進行測量。
6. 結束測量：回收水下麥克風。
7. 測量後校正：使用聲音校正器(250 Hz)，確認水下麥克風整體測量系統之顯示值與確認值(聲音校正器)，其差值之絕對值不得大於 0.7 dB，且連續兩次顯示值差之絕對值不得大於 0.3 dB。

附錄 2.3 鳥類目視監測方法概述

調查方法

鳥類名錄主要依循「臺灣鳥類名錄」(中華民國野鳥學會鳥類紀錄委員會，2020)。

鑑定主要參考「臺灣野鳥圖鑑：水鳥篇-增訂版」(廖，2022)、「臺灣野鳥圖鑑：陸鳥篇-增訂版」(廖，2021)及「猛禽觀察圖鑑」(林，2020)等著作為鑑定依據。

(一)海上鳥類目視調查

1. 目視調查穿越線設置

海上鳥類調查採用船隻穿越線法進行(Camphuysen *et al.*, 2004)。調查範圍包括風場範圍及周界 1 km 區域，於調查範圍內設置平行間隔之穿越線(圖 1)，每次調查時船隻沿穿越線等速行駛(約 10 節)，而為使調查均勻，不同次調查時船隻由穿越線之頭尾交錯開始調查。

針對海面上飛行鳥類使用間隔時間之快照式調查(snapshot method)，以避免重覆計數。

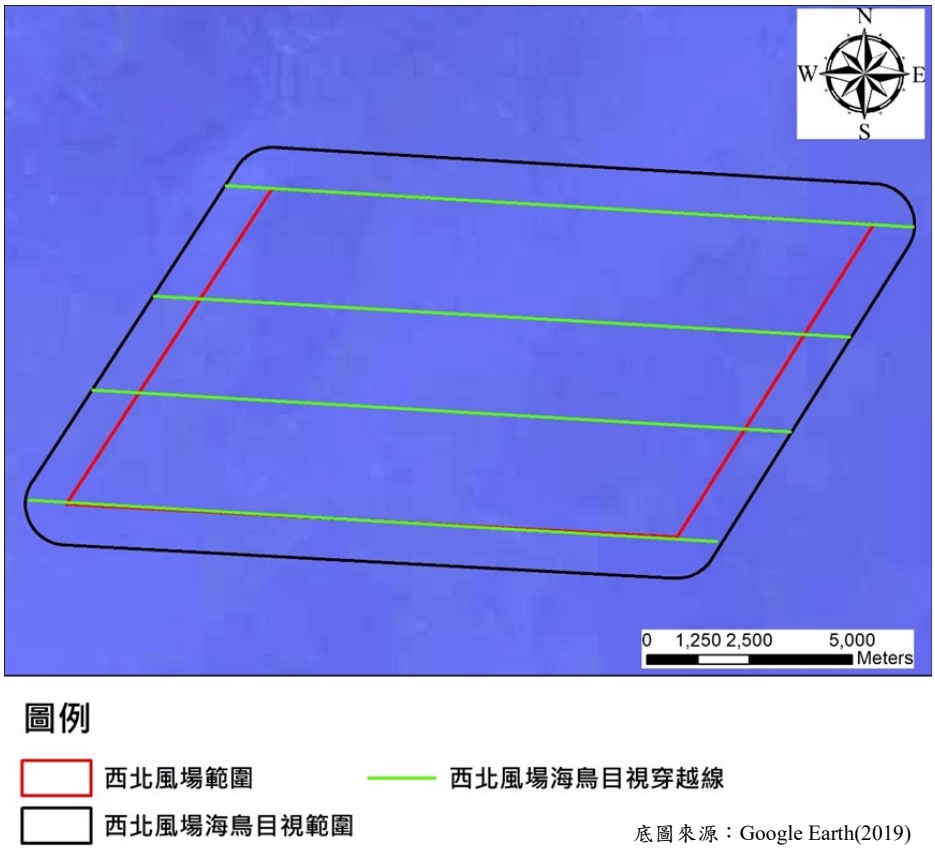

圖 1 海上鳥類穿越線

2. 目視調查資訊記錄

每次調查時使用 GPS 器材記錄船隻航行軌跡，並將調查時之航行資訊及海況記錄於記錄表。

每船至少搭載 2 名調查員，配備雙筒望遠鏡及具有等效 500 mm 以上焦長之數位相機，分別對船隻左、右舷進行目視觀察，目視觀察之距離預設為航線往外 300 m 範圍 (圖 2)。

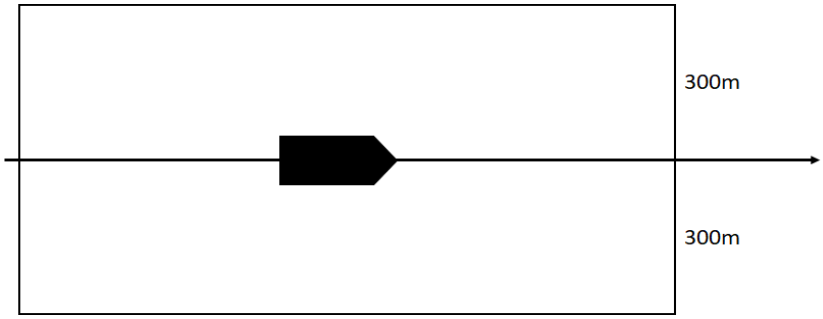

圖 2 船隻航線與穿越線調查範圍示意圖

若發現鳥類活動則依現場條件盡可能記錄物種、數量、相對年齡、羽式(plumage & moult)、行為、發現時間、距離(垂直航線)、飛行方向及飛行高度等資訊。記錄表格及項目參照德國 StUK4 技術指引所使用之記錄表(Aumüller *et al.*, 2013)。

其中距離使用分級表示，分為 0~50 m、50~100 m、100~200 m、200~300 m 及 300 m 以上等 5 項。高度則分為 0~5 m、5~10 m、10~20m、20~50 m、50~100 m、100~ 200 m 及>200 m 等 7 項。

所發現物種之位置資訊則以記錄時間搭配 GPS 軌跡於事後進行登錄。每次調查後可藉由 GPS 軌跡長度計算調查所涵蓋之範圍面積，並推算鳥類在調查範圍內之密度，以供後續影響評估分析使用。密度計算方式如下：

鳥類密度=調查鳥類隻次數/(目視調查穿越線長度×目視觀察距離)

3. 目視調查頻度

本計畫海上鳥類目視調查預計於春、夏、秋及冬季共執行 20 次調查，其中於春、夏及秋季海況較佳時每月執行 1 次，共 18 次；冬季則執行 2 次。本季屬秋季之調查，共執行 2 次。

(二)海岸鳥類調查

1. 海岸鳥類調查路線設置

海岸鳥類的調查以 14 號風場的陸域纜線上岸點受影響區為調查範圍(圖 3)，即彰濱工業區崙尾區的海岸地帶，採用滿潮暫棲所計數法(Sutherland，1996)進行。水鳥在退潮時，會散布於廣大的潮間帶泥灘地間覓食，觀測與記錄不易；而在漲潮時，水鳥會集結成群往海堤內或鄰近的內陸適宜的環境休息，此時記錄並評估數量較為容易。於調查範圍內沿既成道路或產業道路以緩慢步行速度配合雙筒望遠鏡進行調查，記錄沿途所目擊或聽見的鳥種及數量。除了辨識種類與計算數量外，並記錄鳥類的行為及其出現的棲地環境。

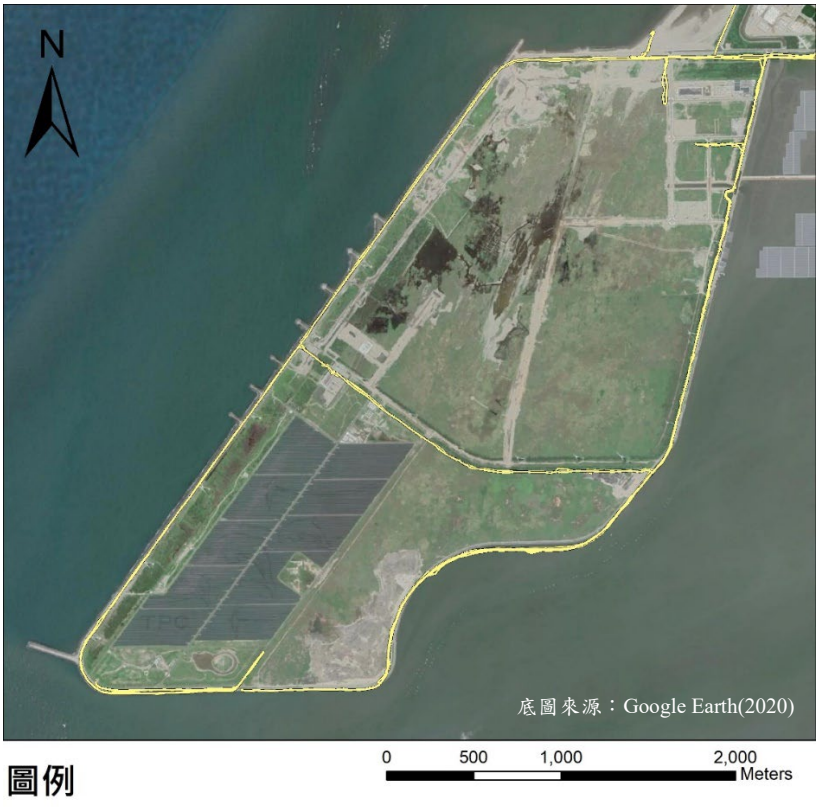

圖 3 海岸鳥類調查路線

2. 海岸鳥類調查頻度

本計畫海岸鳥類調查預計於春、夏及秋季每月執行 1 次，共 18 次；於冬季執行 1 季 1 次，共 2 次。調查日期必須配合中、大潮的潮水時間，在前後數天選擇晴朗的天氣，於滿潮前後三個小時內進行，此時潮間帶幾乎被潮水完全淹沒，水鳥往暫棲所移動，記錄族群數量較為準確。

附錄 2.4 鳥類雷達監測方法概述

調查方法

(一)方法文獻回顧

鳥類學者運用雷達追蹤鳥類的活動已有相當長的時間。自 1960 年代起，許多研究學者即已利用原本裝設於飛行器、船舶的低功率雷達裝置來追蹤鳥類的活動(Casement, 1966; Graber *et al*., 1962)。之後低功率(5-25 kW)的船舶雷達便普遍利用於調查鳥類遷徙模式或是用以評估如風機、輸電線及橋梁等大型人造設施對於鳥類活動的影響(Desholm *et al*., 2006; Kahlert *et al*., 2004)，也大量運用於機場環境監測，以預警方式降低鳥類飛行撞擊飛行器之風險，近年甚至運用於降低風機鳥擊之即時運轉管理。

常用的低功率雷達可於近距離內偵測到鳥類個體的活動，而較高功率的雷達甚至可以偵測遠達 100 公里的鳥群活動(Desholm *et al*., 2006)。雷達操作相較於肉眼觀察，並不受夜晚光線不足而大幅限制觀測距離，且其發出的電磁波並不會使鳥類飛行方式改變(Bruderer *et al*., 1999)，因此對於利用夜間遷徙的鳥類來說，使用雷達觀察其飛行路線，能補足肉眼觀察之不足。

(二)本計畫調查方法

本計畫雷達調查方法及資料分析評估主要參考德國離岸風電影響評估 StUK4 技術指引之建議(Aumüller *et al.,* 2013)，雷達調查將 X-band 之頻段，功率 25 Kw 規格之雷達設備架設於船舶上(圖 1)，作業時於適合處進行持續監測，記錄雷達回波數值以判斷鳥類之飛行路徑，並以水平掃描半徑 6 km 及垂直掃描半徑 1.5 km 之掃描範圍同時進行持續監測，記錄雷達回波數值以判斷鳥類之飛行路徑，使用之雷達設備規格及系統配置參考如表 2 及圖 2 所示。

垂直雷達調查主要記錄調查範圍內鳥類的飛行高度及活動時間等資訊，因垂直雷達所設定的調查範圍較小，取得精確的飛行高度資訊，加上雷達電磁波特性，垂直雷達所接收到的回波訊號解析度較高，可能僅為單一個體即可被偵測到，故所記錄資料筆數亦可代表當次調查範圍內的鳥類活動相對規模。

水平雷達主要目的是調查鳥類飛行方向及速度，並依訊號顯示其連續座標位置，繪製鳥類飛行軌跡於圖層上。為了解風場及周邊鳥類大尺度的

飛行路線，因此涵蓋較大的掃描範圍，使得水平雷達需要有相對較大群體的目標，方能於遠距離為水平雷達系統偵測到。

綜整上述說明，垂直雷達可記錄當次調查範圍內鳥類的活動規模、時間及利用高度，水平雷達則可了解鳥類的飛行方向以及日夜間、甚至季節間的遷徙路徑變化。然而垂直及水平雷達因調查目的不同，而有不同的設定及掃描範圍，兩組雷達所記錄生物資料尚無法整併呈現，僅能提供不同的資訊供後續分析。調查位置、日期及調查時之環境資料見表 3 及表 4 所示。

表 1、雷達系統規格表

雷達頻段	X-band
功率	25 kW
天線長度	6 英尺
最大範圍	96 海浬
水平雷達掃描半徑	6 公里
垂直雷達掃描半徑	1.5 公里



圖 1、架設於船舶上之雷達天線

表 2、雷達調查點位座標

雷達點位	座標(TWD_97)	
	X	Y
	133786	2680728

(三)飛行路徑分析

將調查記錄之雷達回波資訊攜回，擷取記錄到鳥類飛行時之回波影像，由地理資訊系統(GIS)標示鳥類出現之座標資訊，計算該點飛行時之連續座標位置，並以圖層方式呈現於 GIS 系統中。再將所得資訊呈現於地圖上，以了解鳥類飛行路線和目標區域之關係。雷達回波圖如圖 2 所示。

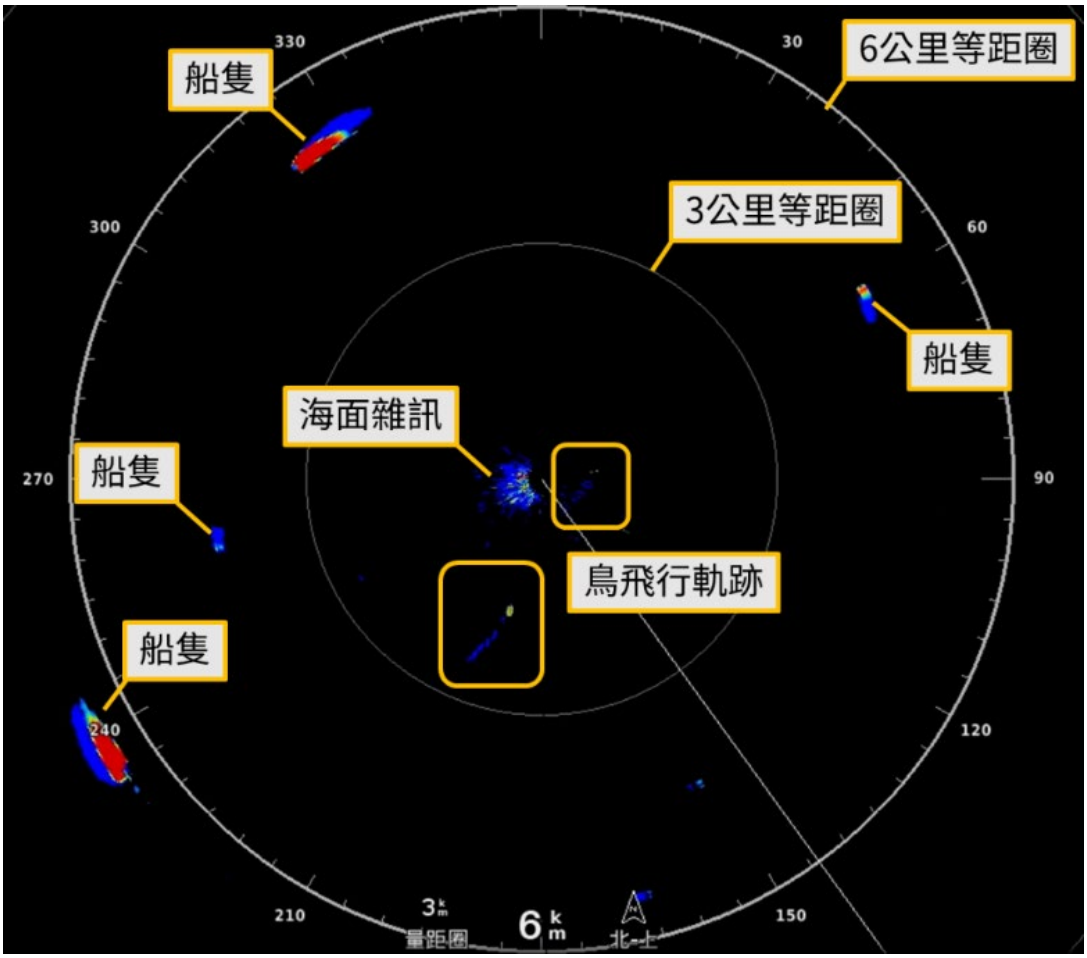

圖 2、雷達回波圖說明

附錄 2.5 陸域生態監測方法概述

調查方法

(一)陸域植物調查

1. 植物種類調查

收集計畫調查區域相關文獻作為參考，並配合現場採集工作進行全區維管束植物種類調查。

調查路線依可達性及植群形相差異主觀選定，並沿線進行植物標本採集及物種記錄，遇稀特有植物、具特殊價值植物或老樹另記錄其點位、生長現況及環境描述。

物種鑑定及名錄主要依據「Flora of Taiwan, 2nd edition」(Boufford *et al*., 2003)、「臺灣種子植物科屬誌」(楊等，2009)及「台灣植物資訊整合查詢系統」(國立台灣大學生態學與演化生物學研究所，2022)。物種屬性認定依照中央研究院生物多樣性研究中心的「臺灣物種名錄」(鍾等，2022)，如有未記錄者，則參照「台灣野生植物資料庫」(行政院農業委員會特有生物研究保育中心，2019)。

稀有植物認定依據「文化資產保存法施行細則」(行政院農業委員會，2022)指定的珍貴稀有植物及「植物生態評估技術規範」(行政院環境保護署，2002)所附之臺灣地區稀特有植物名錄，另外參考「2017臺灣維管束植物紅皮書名錄」(臺灣植物紅皮書編輯委員會，2017)所評估的結果。

調查範圍的受保護樹木標準依照行政院農業委員會令訂定的「森林以外之樹木普查方法及受保護樹木認定標準」(行政院農業委員會，2016)第二條及「彰化縣樹木保育自治條例」(彰化縣政府，2007)第五條規定。

2. 植被調查

(1)樣區調查方法

植被調查必須選取具代表性之植被類型設立樣區，且調查方法需因植被類型而異，其成果方能掌握各植被類型的特徵，且能使調查有效率地進行。在經過對計畫區的航照影像判視以及實地勘察後，選擇森林與草生地兩種優勢植被類型來進行調查。其中草生地樣區為荒廢草生地類型，森林樣區為人工林環境，針對不同的植物生活型有不同的調查方法：

A. 森林

對於天然林、次生林及人工林等不同的森林類型進行取樣調查，以100平方公尺(10公尺×10公尺)為取樣單位，林下地被層則以25平方公尺(5公尺×5公尺)為取樣單位。由於調查範圍內的森林樣木普遍不高，且基部多分枝，一般胸高直徑量測法會造成生物量低估，故以覆蓋度估算法調查樣方內的樹種，林下地被層記錄植物種類及覆蓋度，並記錄樣區之地形、海拔及GPS座標等環境因子。對於森林之結構層次及種類組成，詳加描述。

B. 草生地

選擇典型地區隨機設置樣區，以25平方公尺(5公尺×5公尺)為取樣單位。調查樣方中所有草本種類及其百分比覆蓋度，並記錄樣區之地形、海拔及GPS座標等環境因子。配合環境現況對所調查之草生地之種類組成及主要優勢種類詳加描述。

(2)歧異度分析(α-diversity)

歧異度指數是以生物社會的豐富度(species richness)及均勻程度的組合所表示。此處以S、Simpson、Shannon-Wiener、N_1、N_2 及$E5$等6種指數(Ludwig *et al.*, 1988)表示之。木本植物以株數計算，草本植物則以覆蓋度計算。另有估計出現頻度，即某植物出現之樣區數除以總樣區數。

A. S 代表調查範圍內所有植物種數。

B. $\lambda = \sum\left(\frac{n_i}{N}\right)^2$

λ為Simpson指數，n_i/N為機率，表示在一樣區內同時選出兩株，其屬於同一種的機率是多少。其最大值是1，表示此樣區內只有一種。如果優勢度集中於少數種時，λ值愈高。

C. $H' = -\sum\left(\left(\frac{n_i}{N}\right)\ln\left(\frac{n_i}{N}\right)\right)$

木本：n_i：某種個體數 N：所有種個體數

草本：n_i：某種覆蓋度 N：所有種覆蓋度

H'為Shannon-Wiener指數，此指數受種數及個體數(覆蓋度)影響，種數愈多，種間的個體分布愈平均，則值愈高。但相對的，較無法表現出稀有種。

D. $N_1 = e^{H'}$　　H'為Shannon-Wiener指數

此指數指示植物社會中具優勢的種數。

E. $N_2 = \frac{1}{\lambda}$　　λ為Simpson指數

此指數指示植物社會中最具優勢的種數。

F. $E5 = \frac{\left[\left(\frac{1}{\lambda}\right) - 1\right]}{e^{H'} - 1}$

此指數可以明顯的指示出植物社會組成的均勻程度。指數愈高，則組成愈均勻；反之，如果此社會只有一種時，指數為0。

(二)陸域動物調查

1. 哺乳類

哺乳類主要調查方式分別為沿線調查法與誘捕法，沿線調查是配合鳥類調查時段，以緩慢的步行配合望遠鏡和強力探照燈(夜間使用)目視搜尋記錄，同時留意路面遭輾斃之死屍殘骸和活動跡象(足印、食痕、排遺及窩穴等)作為判斷物種出現的依據。誘捕法則沿鳥類調查路線，選擇草生地與樹林地等較為自然之處，以薛氏捕鼠器或臺製老鼠籠等進行小型鼠類誘捕，捕鼠籠內置沾花生醬之地瓜為誘餌，於傍晚施放並於隔日清晨巡視誘捕籠，鑑定後原地釋回，同時進行餌料更換的工作，計畫區內依環評階段位置共設置 15 個鼠籠陷阱(每個點為 5 個鼠籠，如表 1)，合計共 45 個捕捉夜。

表 1、鼠籠座標點位

編號	數量	X(TWD97 二度分帶)	Y(TWD97 二度分帶)
1	5	190851	2669027
2	5	188628	2667067
3	5	188955	2666810

蝙蝠調查使用蝙蝠偵測器進行，於黃昏及夜間沿線調查時使用，以錄音方式記錄蝙蝠所發出之超音波，如有目擊到蝙蝠飛行則記錄蝙蝠數量，並將錄音檔攜回後以電腦軟體分析聲音特徵輔助判釋物種。

哺乳類鑑定主要參考「台灣哺乳動物」(祁，2008)、「臺灣地區保育類野生動物圖鑑」(馮等，2010)、「臺灣蝙蝠圖鑑」(鄭等，2017)及「臺灣食肉目野生動物辨識手冊」(鄭等，2015)等著作為鑑定依據。

2. 鳥類

鳥類調查方式主要是採沿線調查法及定點觀察法。沿線調查法是沿既成道路或小徑以緩慢步行配合雙筒望遠鏡進行調查，記錄沿途所目擊或聽見的鳥種及數量，密林草叢間活動鳥種則配合鳴叫聲進行種類辨識和數量的估算。定點觀察法則依據環說時期調查點位，每個定點進行 9 分鐘觀察記錄。由於不同鳥類的活動時間並不一致，為求調查資料之完整，調查分成白天與夜間兩個時段，白天主要配合一般鳥類活動高峰，於日出後三小時內(時段為 6:00~9:00)進行，夜間調查(時段為 18:30~20:30)則是在入夜後進行。

鳥類鑑定主要參考「台灣鳥類名錄」(中華民國野鳥學會鳥類紀錄委員會，2020)「台灣野鳥圖鑑：水鳥篇(增訂版)」(廖，2022)、「台灣野鳥圖鑑：陸鳥篇(增訂版)」(廖，2021)及「猛禽觀察圖鑑」(林，2020)等著作為鑑定依據。

3. 爬蟲類

爬蟲類是綜合沿線調查與捕捉調查法等兩種方法，沿線調查法是配合鳥類調查路線與步行進行，在一定時間內記下眼睛看到的爬蟲類動物種類與數目。而捕捉調查法則以徒手翻找環境中的遮蔽物(石頭、木頭、樹皮、廢輪胎及廢傢俱等)，並輔助手電筒及耙子等工具檢視洞穴或腐葉泥土，記錄看到與捕捉到的爬蟲類動物後原地釋回。由於不同種類有其特定的活動時間，為避免遺漏所有可能物種，調查時間區分成白天及夜間等兩時段進行。日間調查時間則尋找個體及活動痕跡(蛇蛻及路死個體)；夜間則以手電筒照射之方式進行調查。

爬蟲類鑑定主要參考「台灣兩棲爬行類圖鑑」(向等，2009)及「台灣蜥蜴自然誌」(向，2008)等著作為鑑定依據。

4. 兩生類

兩生類是綜合沿線調查與繁殖地調查等兩種方法，沿線調查法是配合鳥類調查路線與步行進行，記錄沿途目擊或聽見的兩生類。而繁殖地調查法則是在兩生類聚集繁殖的蓄水池、排水溝或積水處等候記錄。由於不同種類有其特定的活動時間，為避免遺漏所有可能物種，

調查時間區分成白天及夜間等兩時段進行。日間調查時間則尋找個體及活動痕跡(路死個體)，同時徒手隨機翻找環境中可能提供躲藏隱蔽之掩蓋場所(石塊、倒木及石縫)。夜間則以手電筒照射之方式進行調查。

兩生類鑑定主要參考「台灣兩棲爬行類圖鑑」(向等，2009)及「台灣蛙類與蝌蚪圖鑑」(楊等，2019)等著作為鑑定依據。

5. 蝶類

蝶類主要是利用目視遇測法及網捕法進行調查。配合鳥類調查路線，記錄空中飛行、停棲於植物或石頭等環境出現之蝴蝶種類及數量。若因飛行快速而無法準確判定時，則以網捕法捕捉進行鑑定後原地釋回。

蝶類鑑定主要參考「臺灣蝴蝶圖鑑(上)弄蝶、鳳蝶、粉蝶(修訂版)」(徐，2022)、「臺灣蝴蝶圖鑑(中)灰蝶」(徐，2013a)、「臺灣蝴蝶圖鑑(下)蛺蝶」(徐，2013b)、「臺灣蝴蝶手繪辨識圖鑑」(陳，2016)及「台灣疑難種蝴蝶辨識手冊」(黃等，2010)等著作為鑑定依據。

(三)多樣性指數分析

將現場調查所得資料整理與建檔，針對種類、數量、歧異度、分佈、優勢種、保育種、珍貴稀有種及候鳥等進行分析，並適時提供相關物種之圖片，以增進閱讀報告之易讀性，並依據其存在範圍、出現種類及頻率，嘗試選擇其指標生物，以供分析比較；多樣性指數分析則採用：

1. Shannon-Wiener 歧異度指數 H'

$H' = -\Sigma(n_i/N)\times\ln(n_i/N)$

n_i：第i種生物之個體數

N：所有種類之個體數

H'指數可綜合反映一群聚內生物種類之豐富程度及個體數在種間分配是否均勻。此指數越大時表示此地群落之物種越豐富，即各物種個體數越多越均勻，代表此群落歧異度較大，若此地群落只由一物種組成則H'值為0.00。通常成熟穩定之生態系擁有較高的歧異度，且高歧異度對生態系的平衡有利，因此藉由歧異度指數的分析，可以得知調查區域是否為穩定成熟之生態系。

2. Pielou 均勻度指數 J'

$J' = H'/\ln S$

H'：Shannon-Wiener指數

S：各群聚中所記錄到之物種數

J'指數數值範圍為0~1之間，表示的是一個群落中全部物種個體數目的分配狀況，即為各物種個體數目分配的均勻程度。當此指數愈接近1時，表示此調查環境的各物種其個體數越平均，優勢種越不明顯。

附錄 2.6 物化監測方法概述

環境物化調查 (空氣品質、噪音振動、營建噪音、海域水質)

本監測項目之檢測方法如表 1 所示，各類別均依據行政院環保署公告之最新檢測方法檢測

表 1 環境物化調查檢測方法彙整表

類別	項目	檢驗方法	儀器設備	儀器偵測極限
空氣品質	TSP	NIEA A102.13A	高量採樣器	0.5 mg
	PM_{10}	NIEA A206.11C	PM_{10} 分析儀 (HORIBA APDA-370/375)	10μg/m^3
	$PM_{2.5}$	NIEA A205.11C	$PM_{2.5}$ 分析儀(PQ200)	2μg/m^3
	SO_2	NIEA A416.13C	SO_2 分析儀 (HORIBA APSA-370)	1.0 ppb
	$NO_2/NO/NO_X$	NIEA A417.12C	NO_X 分析儀 (HORIBA APNA-370)	1.0 ppb
	O_3	NIEA A420.12C	O_3 分析儀 (APOA-360)	2 ppb
	風向	—	—	—
	風速	—	—	—
噪音振動 (營建噪音)	噪音 營建噪音	NIEA P201.96 C	噪音計	30dB(A)
	振動	NIEA P204.90C	振動規	30dB
海域水質	pH 值	NIEA W424.53A	玻璃電極	—
	水溫	NIEA W217.51A	溫度計	—
	溶氧量	NIEA W455.52C	—	—
	鹽度	NIEA W447.20C	—	—
	導電度	NIEA W203.51B	—	—
	懸浮固體	NIEA W210.58A	—	1.0 mg/L
	氨氮	NIEA W448.51B	自動連續式流動分析系統	0.010 mg/L
	大腸桿菌群	NIEA E202.55B		<10CFU/100mL
	生化需氧量	NIEA W510.55B	—	—
	葉綠素 a	NIEA E507.03B	分光光度計	—
	硝酸鹽	NIEA W436.52C	分光光度計	0.071
	亞硝酸鹽	NIEA W436.52C	分光光度計	0.020
	正磷酸鹽	NIEA W427.53B	分光光度計	0.021
	矽酸鹽	NIEA W450.50B	分光光度計	0.100 mg/L

附錄 2.7 陸域施工考古監看方法概述

陸域施工考古監看

(一) 監看時間及頻率

考古監看依據工程單位提供之設計圖及工期表針對施工隨行監看。監看內容主要係針對進行下挖施工中監看調查，記錄有無遺物出土狀況及保存狀態，如有發現立刻要求工程施工人員停止工程進行，並記錄遺物、遺跡出土狀態，採取各類標本，最後並於每個月撰寫考古監看報告。監看期間如有重大發現，並依《文化資產保存法》及相關法規規定，若施工中發現遺物、遺跡之規定，呈報文化資產主管機關新北市政府文化局辦理後續行政處置作業。

(二) 資料整理與分析

在監看範圍內若發現遺物，將針對採集出土遺物，進行標本之清洗、編號、篩選、分類、計測、分析等整理工作，並據遺物出土之地表調查結果，繪製可能之遺址分布圖、地層斷面圖，並就採集之器物研判完整之器型，並選擇部分器物、標本進行年代分析或陶片、土壤分析，以確認其分布範圍及文化內涵。

(三) 撰寫監看報告

根據監看結果、地表調查及地表標本採集分析，說明計畫基地區域內之現況，並評估其重要性及受計畫施工影響程度。並於每季提送監看報告送委託單位於文化資產主管相關機關備查。

附錄三 品保/品管查核紀錄

附錄 3.1 海域水質 QAQC 資料

附錄 3.2 空氣品質 QAQC 資料

附錄 3.3 噪音振動 QAQC 資料

附錄 3.4 營建噪音 QAQC 資料

附錄 3.1 海域水質 QAQC 資料

水質採樣計畫書

委託編號:	MS13XB0016
檢測目的: ■定期檢測 □稽查檢測 □申請許可 □改善完成 □自行評鑑 □ 其他	

一、污染源基本資料

委託單位:光宇工程顧問股份有限公司	聯絡人:	張育智	聯絡電話:	0908120391/(02)2698-1277#43
場所名稱:大彰化西北離岸風力發電計畫環境監測	聯絡人:	張育智/黃一修	聯絡電話:	0908120391/(02)2698-1277#43
場所地址:彰化外海				

二、委託要求

採樣位置: NW-1 NW-2 NW-3 NW-4 NW-5 NW-6 NW-7 NW-8
NW-9 NW-10 NW-11 NW-12 (以上各點均需採表層、中層、底層)

檢測項目: 所有檢測項目須置於4±2℃冷藏箱冷藏運送	保存方法:	容量與容器:
pH Temp DO 鹽度	現場測定	
SS	A	4LPE瓶
葉綠素A	A	4LPE瓶
BOD 硝酸鹽 亞硝酸鹽 矽酸鹽 保存液	A	4LPE瓶
NH_3-N	S+E	250mLPE瓶
正磷酸鹽	A	250mL玻璃瓶
大腸桿菌群	K	120mL無菌袋(含硫代硫酸鈉錠)

報告書 3 份		初勘日期: 109.02.02	陳俊結	採樣頻率: 1 次/季

註:(A)原樣品,(S)加硫酸pH<2,(H)加硝酸pH<2,(X)加1:1鹽酸pH<2,(P)加磷酸pH<2,(N)加NaOH,pH>12(B)抗壞血酸=維他命C
(C)加鹽酸pH<2,(E)加去氯試劑,(G)加0.7mL濃硫酸及1mL疊氮化鈉溶液(D)加1mL硫酸亞錳及1mL疊氮化鈉試劑,(K)無菌袋(含硫代硫酸鈉錠)

三、採樣一般事宜

出發日期:	113.03.17	採樣日期:	113.03.17	樣品送達檢驗室日期:	113.03.17
參與採樣人員:	何致民 趙元亨 謝漢柏				
往返交通工具:	BME-0075			監督人員隨行:	□ 是 ■ 否

瑩諮環境科技股份有限公司

■ 採樣杓 ■ 定深(甘末爾)採水器 ■ DO計 ■ 溫度計 ■ pH計 ■ 導電度計 □ 氧化還原電位計
□ 濁度計 □ 沉水幫浦 □ 水位計 □ 延長線 ■ 清潔劑(刷) ■ 水桶 ■ 繩子 ■ 手套
■ 塑膠布 □ 發電機 ■ GPS ■ 救生衣 ■ 過濾裝置 □ 橡皮艇 □ 透視度計 □ 透明度板
□ 濾紙 □ 貝勒管 □ 空壓機 □ 控制器 □ _____ □ _____ □ _____ □ _____ □ _____

五、採樣順序

揮發性有機物 → 大腸桿菌群 → 溶解性氣體 → 半揮發性有機物 → 金屬 → 主要項目
溶氧 總有機碳 氰化物

品管負責人 趙元亨 採樣小組負責人: 何致民

一般水質採樣前後準備工作檢查表

檢查日期: 113.03.17　　準備人員: 趙元詩　　確認人員: 謝漢柏

一、文件資料

	前	後		
1	☑	☑	水質計畫書	
2	☑	☐	水質現場採樣記錄表	
3	☑	☑	一般水質採樣前後準備工作檢查表	
4	☑	☐	現場採樣位置表	
5	☐	☐	河川水質流速流量紀錄表	
6	☑	☑	樣品及保存方式標籤	
7	☑	☐	油性及水性筆	
8	☑	☑	照相機	
9	☑	☐	書寫板	
10	☐	☐	_____	

二、儀器設備

1 ☑ ☑ pH計 (4.0校正液編號: B13採107)
(7.0校正液編號: ~~B14採213~~ B13採107 B14採213)
(10.0校正液編號: B15採107 趙元詩)
(7.0確認液編號: B14採214)
(___確認液編號:)

pH4.0校正時溫度℃為 21.3
pH7.0校正時溫度℃為 21.4
pH10.0校正時溫度℃為 21.4
pH___校正時溫度℃為 /
零點電位(m V)值為 -11.5 (應介於-25~25之間)
斜率(m V/p H)為 -57.4 (應介於-56~-61之間)
pH7.0確認值/溫度℃為 7.00/19.0 / 21.5
(確認值須符合7.0± 0.05)

☑ ☑ 功能確認正常

2 ☑ ☐ 溶氧計之滿點校正
空氣校正值為 8.94 mg/L
校正時溫度 21.4 ℃
飽和度 101.4 % (須符合101.7±1%)
斜率 0.77 (應介於0.6~1.25之間)
標準件大氣壓力 1014 mbar
溶氧計大氣壓力 1015 mbar(誤差±3.3mbar)

☑ ☑ 功能確認正常

3 ☑ ☑ 導電度計(校正液編號: C48採107)
(確認液編號: C48採108)
0.01N氯化鉀校正溶液於25°C時值為
1413 μmho/cm，溫度為 21.5 ℃
0.01N氯化鉀確認溶液於25°C時值為
1412 μmho/cm，溫度為 21.5 ℃

☑ ☑ 功能確認正常

4 ☐ ☐ 溫度計*1

5 ☐ ☑ 氧化還原電位計(校正液編號:)
ORP標準液校正讀值 _____ mV
標準液之氧化還原電位值 _____ mV

☐ ☐ 功能確認正常(誤差須符合ORP標準液校正讀值±3%)

6 ☑ ☑ 量杯 *3 個

7 ☐ ☐ 流速計 *___ 支
型號 _____ 序號 _____

8 ☐ ☐ 涉水裝 *___件

9 ☑ ☑ 救生衣 *3件

10 ☑ ☑ 水桶 15 L * 2 桶
45 L * 3 桶
___ L * _____ 桶

11 ☑ ☑ 自來水 20L * 2 桶

12 ☑ ☑ 去離子水 20L * 2 桶

13 ☑ ☑ 廢液桶 20L * 2 桶

14 ☐ ☐ 帆布 5*5 2 件

15 ☑ ☑ 皮尺 *2 捲

16 ☑ ☑ 繩子 *2 捲

17 ☑ ☑ 指北針與GPS * 1個

18 ☑ ☑ 拋棄式滴管

19 ☐ ☐ 測距槍 * 1組

20 ☐ ☐ 攪拌棒及擦拭紙

	前	後		
21	☑	☐	廣用試紙	
22	☐	☐	透視度計	
23	☐	☐	透明度板	
24	☑	☑	過濾裝置*1組	
25	☑	☑	電磁攪拌器+磁石	
26	☑	☑	12電池+110V轉換器	
27	☐	☐	橡皮艇	*___ 台
28	☐	☐	碼錶	*___ 個
29	☐	☐	延長桿*	*___ 支
30	☐	☑	量筒 ___	mL*___ 個
			量筒 ___	mL*___ 個
31	☑	☐	水深測定器具	
32	☐	☐	_____	

三、採樣用具及容器

1	☐	☐	採樣杓	*___ 支
2	☑	☑	定深採樣器 *	* 2 瓶
3	☑	☐	4LPE瓶	* ~~108~~ 瓶 108 趙元詩
4	☐	☐	2LPE瓶	*___ 瓶
5	☐	☐	1LPE瓶	*___ 瓶
6	☐	☐	0.5L不透光PE瓶 *	___ 瓶
7	☐	☐	Oil瓶1L	*___ 瓶
8	☐	☐	TOC瓶100mL *	___ 瓶
9	☑	☑	無菌袋(含硫代硫酸鈉)120 mL	* 36 袋
10	☐	☐	無菌袋(含硫代硫酸鈉)300 mL	*___ 袋
11	☐	☐	VOC瓶40mL *	___ 瓶
12	☐	☐	褐色玻璃瓶(Svoc)1L*	___ 瓶
13	☐	☐	褐色玻璃瓶(酚)1L*	___ 瓶
14	☐	☐	BOD瓶300mL *	___ 瓶
15	☐	☐	0.5 LPE瓶	*___ 瓶
16	☑	☑	0.25玻璃瓶	* 36 瓶
17	☑	☑	0.25 LPE瓶	* 36 瓶
18	☐	☐	0.1 LPE瓶	*___ 瓶
19	☐	☐	_____	*___ 瓶
19	☐	☐	_____	*___ 瓶

四、樣品保存劑

1	☑	☑	H_2SO_4、1:1 H_2SO_4
2	☐	☐	HNO_3、1:1 HNO_3
3	☐	☐	HCl、1:1 HCl
4	☐	☑	H_3PO_4
5	☐	☐	NaOH
6	☑	☑	去氯試劑
7	☐	☐	疊氮化鈉
8	☐	☑	抗壞血酸(維他命C)
9	☑	☑	冰塊
10	☑	☑	冰箱
11	☑	☑	餘氯試紙
12	☐	☐	_____
13	☐	☐	_____

五、安全設備

1	☑	☑	安全帽
2	☑	☑	工作服及安全鞋
3	☑	☐	警示標誌
4	☑	☐	尼龍手套
5	☑	☑	防酸手套
6	☑	☐	急救箱

六、品保與品管

1	☐	☐	設備空白	*___ 組
2	☑	☑	現場空白	*1 組
3	☑	☑	運送空白	*1 組
4	☐	☐	重複樣品	*___ 組
5	☐	☐	_____	

水質現場採樣記錄表

委託廠商	光宇工程顧問股份有限公司	採樣日期	113.03.17
採樣位置	彰化外海	採樣人員	趙元亨 何致民 謝漢柏
大氣溫度℃	21.3	審核人員	何致民
濕度%	84	會同人員	/
天氣狀況	☑晴 ☐陰 ☐雨	大氣壓力mmHg	762

採樣點	現場編號	採樣時間	採樣體積(mL)	pH	Temp(℃)	DO(mg/L)	大氣壓力(mbar) / 飽和度(%)	鹽度‰	透明度(m)	透視度(cm)	EC	採樣深度(m)	備註
~~設備空白~~ 趙元亨											☐μmho/cm ☐mmho/cm		
NW-1表層	0016 XB01	08:17	12620	8.21 / 8.21	21.6 / 21.6	6.75	1014 / 83.0	33.3			☐μmho/cm ☐mmho/cm	1.0	
NW-1中層	0016 XB02	08:23	12620	8.20 / 8.20	21.4 / 21.4	6.71	1014 / 82.5	33.3			☐μmho/cm ☐mmho/cm	17.2	
NW-1底層	0016 XB03	08:30	12620	8.21 / 8.21	21.3 / 21.3	6.60	1014 / 81.1	33.5			☐μmho/cm ☐mmho/cm	34.4	
NW-2表層	0016 XB04	09:36	12620	8.24 / 8.24	21.7 / 21.7	6.79	1014 / 83.5	33.3			☐μmho/cm ☐mmho/cm	1.0	
NW-2中層	0016 XB05	09:42	12620	8.22 / 8.22	21.6 / 21.6	6.75	1014 / 83.0	33.3			☐μmho/cm ☐mmho/cm	15.3	
NW-2底層	0016 XB06	09:48	12620	8.23 / 8.23	21.5 / 21.5	6.70	1014 / 82.4	33.5			☐μmho/cm ☐mmho/cm	30.7	
NW-3表層	0016 XB07	08:59	12620	8.18 / 8.18	21.5 / 21.5	6.75	1014 / 83.0	33.3			☐μmho/cm ☐mmho/cm	1.0	
NW-3中層	0016 XB08	09:05	12620	8.17 / 8.17	21.4 / 21.4	6.70	1014 / 82.4	33.3			☐μmho/cm ☐mmho/cm	16.3	
NW-3底層	0016 XB09	09:11	12620	8.15 / 8.15	21.4 / 21.4	6.60	1014 / 81.2	33.4			☐μmho/cm ☐mmho/cm	32.6	

注意：溶氧計☑是☐否 檢查以下內容：
電極內是否有氣泡，薄膜是否污損或因氧化而變黑，薄膜表面是否有氣泡、光滑無皺痕。

水質現場採樣記錄表

委託廠商	光宇工程顧問股份有限公司	採樣日期	113.03.17
採樣位置	彰化外海	採樣人員	趙元亨 何致民 謝漢柏
大氣溫度℃	21.3	審核人員	1130322
濕度%	84	會同人員	/
天氣狀況	☑晴 ☐陰 ☐雨	大氣壓力mmHg	762

採樣點	現場編號	採樣時間	採樣體積(mL)	pH	Temp(℃)	DO(mg/L)	大氣壓力(mbar) / 飽和度(%)	鹽度‰	透明度(m)	透視度(cm)	EC	採樣深度(m)	備註
NW-4表層	0016 XB10	09:58	12620	8.19 / 8.19	21.7 / 21.7	6.81	1014 / 83.7	33.2			☐μmho/cm ☐mmho/cm	1.0	
NW-4中層	0016 XB11	10:04	12620	8.21 / 8.21	21.6 / 21.6	6.78	1014 / 83.4	33.2			☐μmho/cm ☐mmho/cm	16.2	
NW-4底層	0016 XB12	10:10	12620	8.18 / 8.18	21.5 / 21.5	6.70	1014 / 82.4	33.4			☐μmho/cm ☐mmho/cm	33.3	
NW-5表層	0016 XB13	11:35	12620	8.18 / 8.18	21.9 / 21.9	6.82	1014 / 83.9	33.3			☐μmho/cm ☐mmho/cm	1.0	
NW-5中層	0016 XB14	11:41	12620	8.15 / 8.15	21.8 / 21.8	6.78	1014 / 83.4	33.3			☐μmho/cm ☐mmho/cm	18.1	
NW-5底層	0016 XB15	11:47	12620	8.14 / 8.14	21.8 / 21.8	6.71	1014 / 82.6	33.5			☐μmho/cm ☐mmho/cm	37.3	
NW-6表層	0016 XB16	10:50	12620	8.13 / 8.13	21.8 / 21.8	6.79	1014 / 83.5	33.2			☐μmho/cm ☐mmho/cm	1.0	
NW-6中層	0016 XB17	10:56	12620	8.11 / 8.11	21.6 / 21.6	6.75	1014 / 83.0	33.2			☐μmho/cm ☐mmho/cm	17.4	
NW-6底層	0016 XB18	11:02	12620	8.12 / 8.12	21.6 / 21.6	6.72	1014 / 82.7	33.5			☐μmho/cm ☐mmho/cm	34.8	
NW-7表層	0016 XB19	07:53	12620	8.17 / 8.17	21.6 / 21.6	6.77	1014 / 83.3	33.2			☐μmho/cm ☐mmho/cm	1.0	

注意：溶氧計☑是☐否 檢查以下內容：
電極內是否有氣泡，薄膜是否污損或因氧化而變黑，薄膜表面是否有氣泡、光滑無皺痕。

水質現場採樣記錄表

委託廠商	光宇工程顧問股份有限公司	採樣日期	113.03.17
採樣位置	彰化外海	採樣人員	趙元亨 何致民 謝漢柏
大氣溫度℃	21.3	審核人員	何致民
濕度%	84	會同人員	[illegible]
天氣狀況	☑晴 ☐ 陰 ☐雨	大氣壓力mmHg	762

採樣點	現場編號	採樣時間	採樣體積(mL)	pH	Temp(℃)	DO(mg/L)	大氣壓力(mbar) / 飽和度(%)	鹽度‰	透明度(m)	透視度(cm)	EC	採樣深度(m)	備註
NW-7中層	0016 XB20	08:00	12620	8.15 / 8.15	21.5 / 21.5	6.70	1014 / 82.4	33.2			☐μmho/cm ☐mmho/cm	18.5 ~~[illegible]~~	
NW-7底層	0016 XB21	08:06	12620	8.14 / 8.14	21.5 / 21.5	6.64	1014 / 81.7	33.3			☐μmho/cm ☐mmho/cm	37.1	
NW-8表層	0016 XB22	10:22	12620	8.17 / 8.17	21.8 / 21.8	6.83	1014 / 84.0	33.3			☐μmho/cm ☐mmho/cm	1.0	
NW-8中層	0016 XB23	10:29	12620	8.16 / 8.16	21.6 / 21.6	6.78	1014 / 83.4	33.3			☐μmho/cm ☐mmho/cm	14.6	
NW-8底層	0016 XB24	10:35	12620	8.15 / 8.15	21.6 / 21.6	6.74	1014 / 8.29	33.4			☐μmho/cm ☐mmho/cm	29.2	
NW-9表層	0016 XB25	11:13	12620	8.20 / 8.20	22.1 / 22.1	6.79	1014 / 8.35	33.2			☐μmho/cm ☐mmho/cm	1.0	
NW-9中層	0016 XB26	11:19	12620	8.21 / 8.21	22.1 / 22.1	6.75	1014 / 8.30	33.2			☐μmho/cm ☐mmho/cm	17.1	
NW-9底層	0016 XB27	11:25	12620	8.18 / 8.18	22.0 / 22.0	6.72	1014 / 82.7	33.4			☐μmho/cm ☐mmho/cm	34.2	
NW-10表層	0016 XB28	08:40	12620	8.16 / 8.16	21.5 / 21.5	6.79	1014 / 83.5	33.3			☐μmho/cm ☐mmho/cm	1.0	
NW-10中層	0016 XB29	08:46	12620	8.14 / 8.14	21.4 / 21.4	6.73	1014 / 82.9	33.3			☐μmho/cm ☐mmho/cm	16.0	

注意：溶氧計☑是☐否 檢查以下內容：
電極內是否有氣泡，薄膜是否污損或因氧化而變黑，薄膜表面是否有氣泡、光滑無皺痕。

水質現場採樣記錄表

委託廠商	光宇工程顧問股份有限公司	採樣日期	113.03.17
採樣位置	彰化外海	採樣人員	趙元亨 何致民 謝漢柏
大氣溫度℃	21.3	審核人員	
濕度%	84	會同人員	
天氣狀況	☑晴 ☐陰 ☐雨	大氣壓力mmHg	962

採樣點	現場編號	採樣時間	採樣體積(mL)	pH	Temp(℃)	DO(mg/L)	大氣壓力(mbar) 飽和度(%)	鹽度‰	透明度(m)	透視度(cm)	EC	採樣深度(m)	備註
NW-10底層	0016 XB30	08:57	1260	8.13 8.13	21.6 21.6	6.69	1014 82.3	33.4			☐μ mho/cm ☐mmho/cm	32.1	
NW-11表層	0016 XB31	09:18	1260	8.16 8.16	21.4 21.4	6.74	1014 83.0	33.3			☐μ mho/cm ☐mmho/cm	1.0	
NW-11中層	0016 XB32	09:24	1260	8.15 8.15	21.3 21.3	6.71	1014 82.5	33.3			☐μ mho/cm ☐mmho/cm	15.2	
NW-11底層	0016 XB33	09:30	1260	8.17 8.17	21.7 21.7	6.68	1014 82.3	33.3			☐μ mho/cm ☐mmho/cm	30.5	
NW-12表層	0016 XB34	09:30	1260	8.21 8.21	21.6 21.6	6.75	1014 83.0	33.2			☐μ mho/cm ☐mmho/cm	1.0	
NW-12中層	0016 XB35	09:36	1260	8.20 8.20	21.4 21.4	6.73	1014 82.8	33.2			☐μ mho/cm ☐mmho/cm	19.1	
NW-12底層	0016 XB36	09:43	1260	8.17 8.17	21.3 21.3	6.70	1014 82.4	33.4			☐μ mho/cm ☐mmho/cm	35.3	
現場空白	0016 XB39-FI	11:47	120								☐μ mho/cm ☐mmho/cm		
運送空白	0016 XB36-T		120								☐μ mho/cm ☐mmho/cm		
											☐μ mho/cm ☐mmho/cm		

注意：溶氧計☐是☐否 檢查以下內容：
電極內是否有氣泡，薄膜是否污損或因氧化而變黑，薄膜表面是否有氣泡、光滑無皺痕。

水質採樣現場儀器使用校正記錄表

使用校正日期: 112.03.17　　使用人員: 趙元亨

儀器序號： pH計: 16410496　導電度計: 19141677　溶氧計: 20460679　ORP計: /

濁度計: /

pH校正液編號： 4.0校正液: B13-採 107　7.0校正液: B14-採 213　10.0校正液: B15-採 107　7.0確認液: B14-採 214

/ 校正液: /　0.01N氯化鉀校正液編號： C48-採 107　0.01N氯化鉀確認液編號：C48-採 108

0 NTU標準濁度懸浮液編號:T13-採 /　10 NTU標準濁度懸浮液編號:T15-採 /

100 NTU標準濁度懸浮液編號:T16-採 /　1000 NTU標準濁度懸浮液編號:採 /

採 樣 點: NW-1

儀器名稱	儀器校正
pH計	pH7.0溫度℃為 21.3　pH 溫度℃為 / pH4.0溫度℃為 21.2　零點電位(mV) -11.5 (應介於-25~25之間) pH10.0溫度℃為 21.2　斜率(mV/pH) -57.4 (應介於-56~-61之間) pH7.0確認值/溫度℃為 7.00/7.02 / 21.4 (確認值須符合7.0±0.05)
導電度計	儀器校正值為 1415/1415 (應介於1343~1483之間)　溫度(℃)為 21.3 儀器確認值為 1414/1414 (應與校正值相對誤差值在誤差±5%內)　溫度(℃)為 21.3
DO計	溶氧計之滿點校正空氣校正值為 8.95 校正時溫度(℃)為 21.4 飽和度(%) 101.9 (須符合101.7±1%)　斜率 0.78 (應介於0.6~1.25之間)
ORP計	ORP標準液值 ____ mV　儀器校正值為 ____ mV 溫度(℃)為 ____ (誤差須符合ORP標準液校正讀值±3%)
濁度計	濁度標準液值 ____ NTU　儀器校正值為 ____ NTU (10 NTU標準濁度懸浮液允收範圍為8.50~11.5 內，100 NTU標準濁度懸浮液允收範圍為85.0~115內，1000 NTU標準濁度懸浮液允收範圍為850~1150內)

採 樣 點: NW-2

儀器名稱	儀器校正
pH計	pH7.0溫度℃為 21.5　pH 溫度℃為 / pH4.0溫度℃為 21.5　零點電位(mV) -11.5 (應介於-25~25之間) pH10.0溫度℃為 21.4　斜率(mV/pH) -57.3 (應介於-56~-61之間) pH7.0確認值/溫度℃為 7.00/6.99 / 21.4 (確認值須符合7.0±0.05)
導電度計	儀器校正值為 1413/1413 (應介於1343~1483之間)　溫度(℃)為 21.3 儀器確認值為 1412/1412 (應與校正值相對誤差值在誤差±5%內)　溫度(℃)為 21.4
DO計	溶氧計之滿點校正空氣校正值為 8.94 校正時溫度(℃)為 21.5 飽和度(%) 101.8 (須符合101.7±1%)　斜率 0.77 (應介於0.6~1.25之間)
ORP計	ORP標準液值 ____ mV　儀器校正值為 ____ mV 溫度(℃)為 ____ (誤差須符合ORP標準液校正讀值±3%)
濁度計	濁度標準液值 ____ NTU　儀器校正值為 ____ NTU (10 NTU標準濁度懸浮液允收範圍為8.50~11.5 內，100 NTU標準濁度懸浮液允收範圍為85.0~115內，1000 NTU標準濁度懸浮液允收範圍為850~1150內)

採 樣 點: NW-3

儀器名稱	儀器校正
pH計	pH7.0溫度℃為 21.5　pH 溫度℃為 / pH4.0溫度℃為 21.4　零點電位(mV) -11.5 (應介於-25~25之間) pH10.0溫度℃為 21.4　斜率(mV/pH) -57.4 (應介於-56~-61之間) pH7.0確認值/溫度℃為 7.01/7.00 / 21.4 (確認值須符合7.0±0.05)
導電度計	儀器校正值為 1412/1412 (應介於1343~1483之間)　溫度(℃)為 21.4 儀器確認值為 1413/1413 (應與校正值相對誤差值在誤差±5%內)　溫度(℃)為 21.3
DO計	溶氧計之滿點校正空氣校正值為 8.95 校正時溫度(℃)為 21.5 飽和度(%) 101.8 (須符合101.7±1%)　斜率 0.77 (應介於0.6~1.25之間)
ORP計	ORP標準液值 ____ mV　儀器校正值為 ____ mV 溫度(℃)為 ____ (誤差須符合ORP標準液校正讀值±3%)
濁度計	濁度標準液值 ____ NTU　儀器校正值為 ____ NTU (10 NTU標準濁度懸浮液允收範圍為8.50~11.5 內，100 NTU標準濁度懸浮液允收範圍為85.0~115內，1000 NTU標準濁度懸浮液允收範圍為850~1150內)

水質採樣現場儀器使用校正記錄表

使用校正日期: 113.03.17　　使用人員: 趙元亨

儀器序號： pH計: 16490416　導電度計: 19141677　溶氧計: 20460674　ORP計: /

濁度計: /

pH校正液編號： 4.0校正液: B13-採107　7.0校正液:B14-採213　10.0校正液: B15-採107　7.0確認液: B14-採214

校正液: /　0.01N氯化鉀校正液編號： C48-採107　0.01N氯化鉀確認液編號：C48-採108

0 NTU標準濁度懸浮液編號:T13-採 /　10 NTU標準濁度懸浮液編號:T15-採 /

100 NTU標準濁度懸浮液編號:T16-採 /　1000 NTU標準濁度懸浮液編號:採 /

採 樣 點: XW-4

儀器名稱	儀器校正
pH計	pH7.0溫度℃為 21.5　pH 溫度℃為 / pH4.0溫度℃為 21.5　零點電位(mV) -11.5 (應介於-25~25之間) pH10.0溫度℃為 21.4　斜率(mV/pH) -57.5 (應介於-56~-61之間) pH7.0確認值/溫度℃為 7.00/7.01 / 21.4 (確認值須符合7.0±0.05)
導電度計	儀器校正值為 1412/1412 (應介於1343~1483之間)　溫度(℃)為 21.5 儀器確認值為 1413/1413 (導電校正值相對誤差值在誤差±1%內)　溫度(℃)為 21.5
DO計	溶氧計之滿點校正空氣校正值為 8.94 校正時溫度(℃)為 21.6 飽和度(%) 101.8 (須符合101.7±1%)　斜率 0.77 (應介於0.6~1.25之間)
ORP計	ORP標準液值 ____ mV　儀器校正值為 ____ mV 溫度(℃)為 ____ (誤差須符合ORP標準液校正讀值±3%)
濁度計	濁度標準液值 ____ NTU　儀器校正值為 ____ NTU (10 NTU標準濁度懸浮液允收範圍為8.50~11.5 內，100 NTU標準濁度懸浮液允收範圍為85.0~115內，1000 NTU標準濁度懸浮液允收範圍為850~1150內)

採 樣 點: XW-5

儀器名稱	儀器校正
pH計	pH7.0溫度℃為 21.6　pH 溫度℃為 / pH4.0溫度℃為 21.5　零點電位(mV) -11.5 (應介於-25~25之間) pH10.0溫度℃為 21.5　斜率(mV/pH) -57.5 (應介於-56~-61之間) pH7.0確認值/溫度℃為 7.02/7.02 / 21.5 (確認值須符合7.0±0.05)
導電度計	儀器校正值為 1413/1413 (應介於1343~1483之間)　溫度(℃)為 21.4 儀器確認值為 1414/1414 (導電校正值相對誤差值在誤差±1%內)　溫度(℃)為 21.4
DO計	溶氧計之滿點校正空氣校正值為 8.93 校正時溫度(℃)為 21.7 飽和度(%) 101.8 (須符合101.7±1%)　斜率 0.77 (應介於0.6~1.25之間)
ORP計	ORP標準液值 ____ mV　儀器校正值為 ____ mV 溫度(℃)為 ____ (誤差須符合ORP標準液校正讀值±3%)
濁度計	濁度標準液值 ____ NTU　儀器校正值為 ____ NTU (10 NTU標準濁度懸浮液允收範圍為8.50~11.5 內，100 NTU標準濁度懸浮液允收範圍為85.0~115內，1000 NTU標準濁度懸浮液允收範圍為850~1150內)

採 樣 點: NW-6

儀器名稱	儀器校正
pH計	pH7.0溫度℃為 21.5　pH 溫度℃為 / pH4.0溫度℃為 21.6　零點電位(mV) -11.5 (應介於-25~25之間) pH10.0溫度℃為 21.6　斜率(mV/pH) -57.4 (應介於-56~-61之間) pH7.0確認值/溫度℃為 7.02/7.01 / 21.5 (確認值須符合7.0±0.05)
導電度計	儀器校正值為 1412/1412 (應介於1343~1483之間)　溫度(℃)為 21.6 儀器確認值為 1414/1414 (導電校正值相對誤差值在誤差±1%內)　溫度(℃)為 21.6
DO計	溶氧計之滿點校正空氣校正值為 8.95 校正時溫度(℃)為 21.5 飽和度(%) 101.8 (須符合101.7±1%)　斜率 0.77 (應介於0.6~1.25之間)
ORP計	ORP標準液值 ____ mV　儀器校正值為 ____ mV 溫度(℃)為 ____ (誤差須符合ORP標準液校正讀值±3%)
濁度計	濁度標準液值 ____ NTU　儀器校正值為 ____ NTU (10 NTU標準濁度懸浮液允收範圍為8.50~11.5 內，100 NTU標準濁度懸浮液允收範圍為85.0~115內，1000 NTU標準濁度懸浮液允收範圍為850~1150內)

水質採樣現場儀器使用校正記錄表

使用校正日期: 113.03.17　　使用人員: 趙元亭

儀器序號： pH計: 16490476　導電度計: 19141677　溶氧計: 20460679　ORP計: /

濁度計: /

pH校正液編號： 4.0校正液: B13-採 107　7.0校正液:B14-採 213　10.0校正液: B15-採 107　7.0確認液: B14-採 214

__ 校正液: /　0.01N 氯化鉀校正液編號： C48-採 107　0.01N 氯化鉀確認液編號：C48-採 108

0 NTU標準濁度懸浮液編號:T13-採 /　10 NTU標準濁度懸浮液編號:T15-採 /

100 NTU標準濁度懸浮液編號:T16-採 /　1000 NTU標準濁度懸浮液編號:採 /

採 樣 點: NW-7

儀器名稱	儀器校正
pH計	pH7.0溫度℃為 21.2　pH 溫度℃為 / pH4.0溫度℃為 21.2　零點電位(mV) -11.5 (應介於-25~25之間) pH10.0溫度℃為 21.3　斜率(mV/pH) -59.4 (應介於-56~-61之間) pH7.0確認值/溫度℃為 7.01/21.1 / 21.3 (確認值須符合7.0±0.05)
導電度計	儀器校正值為 1412/1413 (應介於1343~1483之間)　溫度(℃)為 21.4 儀器確認值為 1412/1411 (應與校正值相對誤差值在誤差±5%內)　溫度(℃)為 21.3
DO計	溶氧計之滿點校正空氣校正值為 8.95 校正時溫度(℃)為 21.5 飽和度(%) 101.7 (須符合101.7±1%)　斜率 0.77 (應介於0.6~1.25之間)
ORP計	ORP標準液值 ____ mV　儀器校正值為 ____ mV 溫度(℃)為 ____ (誤差須符合ORP標準液校正讀值±3%)
濁度計	濁度標準液值 ____ NTU　儀器校正值為 ____ NTU (10 NTU標準濁度懸浮液允收範圍為8.50~11.5內，100 NTU標準濁度懸浮液允收範圍為85.0~115內，1000 NTU標準濁度懸浮液允收範圍為850~1150內)

採 樣 點: NW-8

儀器名稱	儀器校正
pH計	pH7.0溫度℃為 21.4　pH 溫度℃為 / pH4.0溫度℃為 21.4　零點電位(mV) -11.5 (應介於-25~25之間) pH10.0溫度℃為 21.5　斜率(mV/pH) -57.4 (應介於-56~-61之間) pH7.0確認值/溫度℃為 7.02/21.1 / 21.4 (確認值須符合7.0±0.05)
導電度計	儀器校正值為 1412/1412 (應介於1343~1483之間)　溫度(℃)為 21.5 儀器確認值為 1413/1413 (應與校正值相對誤差值在誤差±5%內)　溫度(℃)為 21.4
DO計	溶氧計之滿點校正空氣校正值為 8.94 校正時溫度(℃)為 21.2 飽和度(%) 101.8 (須符合101.7±1%)　斜率 0.78 (應介於0.6~1.25之間)
ORP計	ORP標準液值 ____ mV　儀器校正值為 ____ mV 溫度(℃)為 ____ (誤差須符合ORP標準液校正讀值±3%)
濁度計	濁度標準液值 ____ NTU　儀器校正值為 ____ NTU (10 NTU標準濁度懸浮液允收範圍為8.50~11.5內，100 NTU標準濁度懸浮液允收範圍為85.0~115內，1000 NTU標準濁度懸浮液允收範圍為850~1150內)

採 樣 點: NW-9

儀器名稱	儀器校正
pH計	pH7.0溫度℃為 21.4　pH 溫度℃為 / pH4.0溫度℃為 21.4　零點電位(mV) -11.5 (應介於-25~25之間) pH10.0溫度℃為 21.3　斜率(mV/pH) -57.5 (應介於-56~-61之間) pH7.0確認值/溫度℃為 7.00/21.0 / 21.3 (確認值須符合7.0±0.05)
導電度計	儀器校正值為 1412/1412 (應介於1343~1483之間)　溫度(℃)為 21.3 儀器確認值為 1413/1412 (應與校正值相對誤差值在誤差±5%內)　溫度(℃)為 21.3
DO計	溶氧計之滿點校正空氣校正值為 8.93 校正時溫度(℃)為 21.1 飽和度(%) 101.9 (須符合101.7±1%)　斜率 0.77 (應介於0.6~1.25之間)
ORP計	ORP標準液值 ____ mV　儀器校正值為 ____ mV 溫度(℃)為 ____ (誤差須符合ORP標準液校正讀值±3%)
濁度計	濁度標準液值 ____ NTU　儀器校正值為 ____ NTU (10 NTU標準濁度懸浮液允收範圍為8.50~11.5內，100 NTU標準濁度懸浮液允收範圍為85.0~115內，1000 NTU標準濁度懸浮液允收範圍為850~1150內)

水質採樣現場儀器使用校正記錄表

使用校正日期: 113.03.17　　使用人員: 趙元亨

儀器序號： pH計: 16470476　導電度計: 19141677　溶氧計: 20460679　ORP計: /

濁度計: /

pH校正液編號： 4.0校正液: B13-採 107　7.0校正液:B14-採 213　10.0校正液: B15-採 107　7.0確認液: B14-採 214

___ 校正液: /　0.01N 氯化鉀校正液編號： C48-採 107　0.01N 氯化鉀確認液編號：C48-採 108

0 NTU標準濁度懸浮液編號:T13-採 /　10 NTU標準濁度懸浮液編號:T15-採 /

100 NTU標準濁度懸浮液編號:T16-採 /　1000 NTU標準濁度懸浮液編號:採 /

採 樣 點: NW-10

儀器名稱	儀器校正
pH計	pH7.0溫度℃為 21.3　pH 溫度℃為 / -11.5 pH4.0溫度℃為 21.3　零點電位(mV) ~~-57.4~~ (應介於-25~25之間) 趙元亨 pH10.0溫度℃為 21.0　斜率(mV/pH) -57.3 (應介於-56~-61之間) pH7.0確認值/溫度℃為 7.02/7.01 / 21.2 (確認值須符合7.0±0.05)
導電度計	儀器校正值為 1413/1412 (應介於1343~1483之間)　溫度(℃)為 21.4 儀器確認值為 1413/1412 (應與校正值相對誤差值在誤差±1%內)　溫度(℃)為 21.4
DO計	溶氧計之滿點校正空氣校正值為 8.96　校正時溫度(℃)為 21.3 飽和度(%) 101.4 (須符合101.7±1%)　斜率 0.77 (應介於0.6~1.25之間)
ORP計	ORP標準液值 ___ mV　儀器校正值為 ___ mV 溫度(℃)為 ___ (誤差須符合ORP標準液校正讀值±3%)
濁度計	濁度標準液值 ___ NTU　儀器校正值為 ___ NTU (10 NTU標準濁度懸浮液允收範圍為8.50~11.5 內，100 NTU標準濁度懸浮液允收範圍為85.0~115內，1000 NTU標準濁度懸浮液允收範圍為850~1150內)

採 樣 點: NW-11

儀器名稱	儀器校正
pH計	pH7.0溫度℃為 21.4　pH 溫度℃為 / pH4.0溫度℃為 21.4　零點電位(mV) -11.4 (應介於-25~25之間) pH10.0溫度℃為 21.3　斜率(mV/pH) -57.3 (應介於-56~-61之間) pH7.0確認值/溫度℃為 7.00/7.02 / 21.4 (確認值須符合7.0±0.05)
導電度計	儀器校正值為 1414/1413 (應介於1343~1483之間)　溫度(℃)為 21.4 儀器確認值為 1413/1414 (應與校正值相對誤差值在誤差±1%內)　溫度(℃)為 21.4
DO計	溶氧計之滿點校正空氣校正值為 8.95　校正時溫度(℃)為 21.4 飽和度(%) 101.9 (須符合101.7±1%)　斜率 0.77 (應介於0.6~1.25之間)
ORP計	ORP標準液值 ___ mV　儀器校正值為 ___ mV 溫度(℃)為 ___ (誤差須符合ORP標準液校正讀值±3%)
濁度計	濁度標準液值 ___ NTU　儀器校正值為 ___ NTU (10 NTU標準濁度懸浮液允收範圍為8.50~11.5 內，100 NTU標準濁度懸浮液允收範圍為85.0~115內，1000 NTU標準濁度懸浮液允收範圍為850~1150內)

採 樣 點: NW-12

儀器名稱	儀器校正
pH計	pH7.0溫度℃為 21.2　pH 溫度℃為 / pH4.0溫度℃為 21.1　零點電位(mV) -11.5 (應介於-25~25之間) pH10.0溫度℃為 21.1　斜率(mV/pH) -57.4 (應介於-56~-61之間) pH7.0確認值/溫度℃為 7.00/7.01 / 21.4 (確認值須符合7.0±0.05)
導電度計	儀器校正值為 1413/1412 (應介於1343~1483之間)　溫度(℃)為 21.3 儀器確認值為 1412/1412 (應與校正值相對誤差值在誤差±1%內)　溫度(℃)為 21.2
DO計	溶氧計之滿點校正空氣校正值為 8.92　校正時溫度(℃)為 21.3 飽和度(%) 101.9 (須符合101.7±1%)　斜率 0.77 (應介於0.6~1.25之間)
ORP計	ORP標準液值 ___ mV　儀器校正值為 ___ mV 溫度(℃)為 ___ (誤差須符合ORP標準液校正讀值±3%)
濁度計	濁度標準液值 ___ NTU　儀器校正值為 ___ NTU (10 NTU標準濁度懸浮液允收範圍為8.50~11.5 內，100 NTU標準濁度懸浮液允收範圍為85.0~115內，1000 NTU標準濁度懸浮液允收範圍為850~1150內)

附錄 3.2 空氣品質 QAQC 資料

環境品質監測概況說明

計畫名稱	大彰化西南與西北離岸風力發電計畫環境監測
監測站之詳細位置說明	梧棲漁港
監測項目	風向、風速、溫度、濕度、SO_2、NOx、NO_2、O_3、TSP、PM_{10}
監測日期	113.01.16-17
監測天候狀況	晴
周遭環境特點（敏感點）說明	於貨櫃屋旁監測
施工作業概述	無

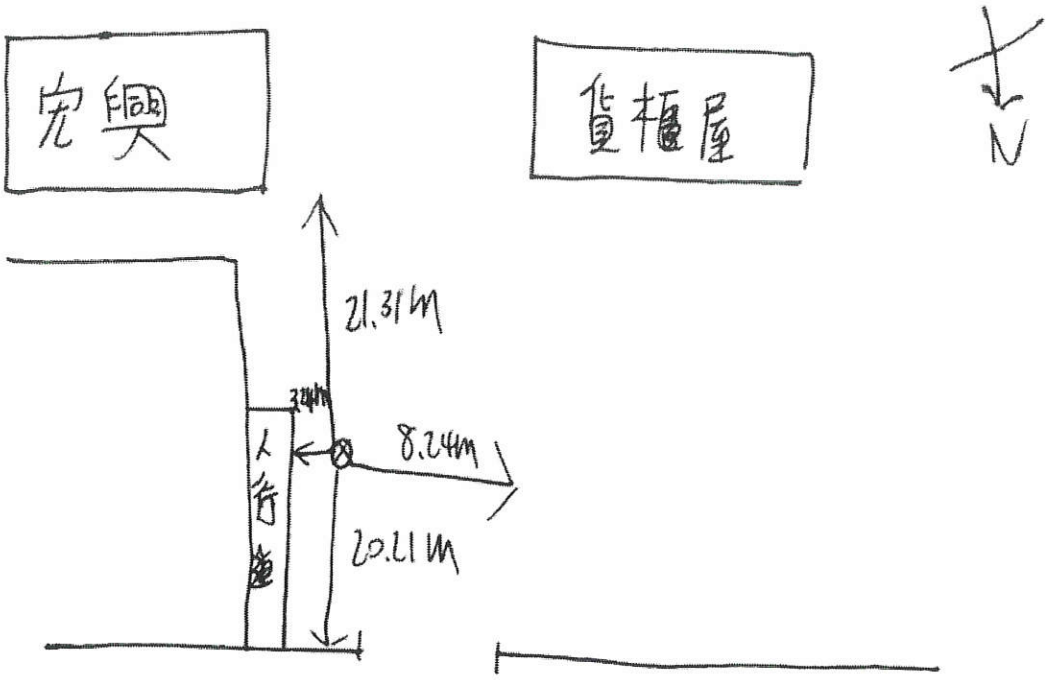

監測人員：趙元亨 周承新　　審核人員：

環境品質監測概況說明

計畫名稱	大彰化西南與西北離岸風力發電計畫環境監測
監測站之詳細位置說明	陸域自設升(降)壓站周邊
監測項目	風向、風速、溫度、濕度、SO_2、NOx、NO_2、O_3、TSP、PM_{10}
監測日期	1130115-16
監測天候狀況	晴
周遭環境特點（敏感點）說明	位於停車空地
施工作業概述	主体施工作業

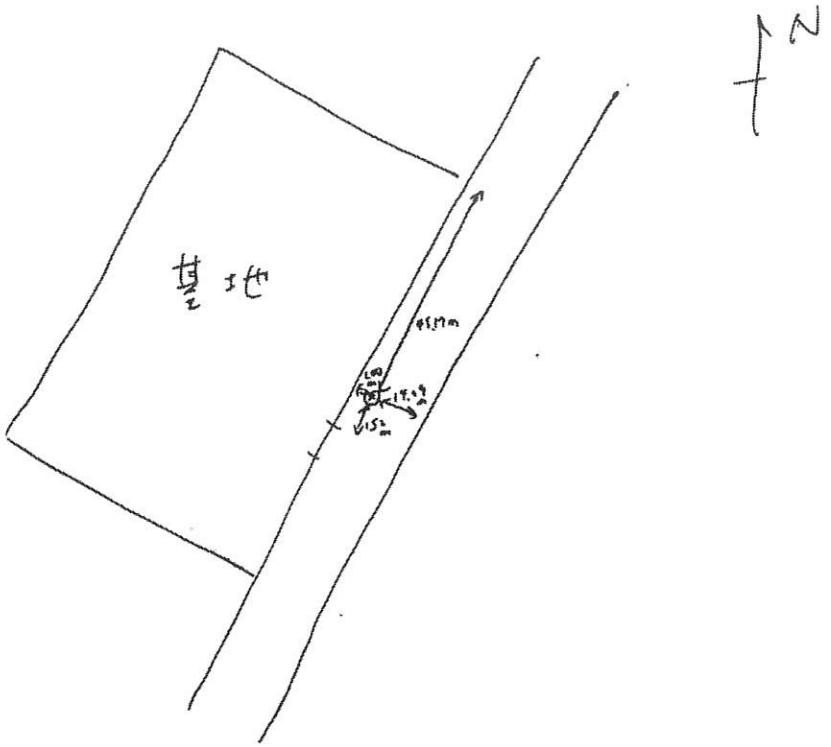

監測人員：趙元亨 周承新　　審核人員：

空氣品質監測車監測前後校正表

監測地點: 梧棲漁港　　檢查人員: 趙元亨

檢查日期: 113.01.16-17　　審核人:

監測前後零點、全幅檢查

監測項目	零點檢查						全幅檢查						是否合格		反應時間是否合格	
	設定值A	採樣前讀值B	採樣前檢查結果C(B-A)	採樣後讀值D	採樣後檢查結果E(D-A)	採樣前後檢查結果(C-E)	設定值A	採樣前讀值B	採樣前檢查結果C(%)註5	採樣後讀值D	採樣後檢查結果E(%)註5	採樣前後檢查結果(C-E)(%)				
CO(ppm)	0.00					*						*	□是	□否	□是	□否
SO2(ppb)	0.0	0.5	0.5	0.5	0.5	0.0	160.0	160.6	0.4	160.1	0.1	0.3	☑是	□否	*	
NO(ppb)	0.0	0.5	0.5	0.6	0.6	0.1	160.0	161.3	0.8	160.0	0.0	0.8	☑是	□否	*	
NO_x(ppb)	0.0	1.3	1.3	0.9	0.9	0.4	160.0	161.7	1.1	160.1	0.1	1.0	☑是	□否	*	
監測項目	零點檢查						全幅檢查						是否合格		反應時間是否合格	
	設定值A	採樣前讀值B	採樣前檢查結果C(B-A)	採樣後讀值D	採樣後檢查結果E(D-A)	採樣前後檢查結果(C-E)	設定值A	採樣前讀值B	採樣前檢查結果C(B-A)	採樣後讀值D	採樣後檢查結果E(D-A)	採樣前後檢查結果(C-E)				
O_3(ppb)	0.0	0.3	0.3	0.3	0.3	*	160.0	160.7	0.7	160.5	0.5	*	☑是	□否	☑是	□否

監測後中濃度檢查

監測項目	低濃度檢量線中濃度		檢查結果(%)註7	是否合格	
	設定值(A)	讀值(B)			
CO(ppm)				□是	☑否
監測項目	低濃度檢量線中濃度		檢查結果(ppb)(B-A)註6	是否合格	
	設定值(A)	讀值(B)			
)b)	60.0	62.3	2.3	☑是	□否

零點/全幅偏移品質管制範圍：

監測項目	CO	SO_2	O_3	NO	NOx
零點檢查	±0.5ppm	±3ppb	±20ppb	±3ppb	±3ppb
全幅檢查	全幅±2%	全幅±3%	±20ppb	全幅±7%	全幅±7%
中濃度偏移	檢量線全幅±2%	*	±20ppb	*	*
反應時間	T95<2min	*	T95<15min	*	*

註：
1.零點/全幅/中濃度偏移檢查，須符合零點/全幅偏移/中濃度偏移品質管制範圍方能判定合格
2.若零點/全幅/中濃度偏移檢查判定不合格，須重新執行多點校正
3.零點檢查結果(ppm或ppb)=零點檢查讀值-0
4.全幅檢查結果(ppm或ppb)=全幅檢查讀值-全幅氣體濃度
5.全幅檢查結果(%)={(全幅檢查讀值-全幅氣體濃度)/全幅氣體濃度}*100%
6.中濃度誤差(ppm或ppb)=中濃度檢查讀值-中濃度氣體濃度
7.中濃度偏差結果={(中濃度檢查讀值-中濃度氣體濃度)/全幅氣體濃度}*100%

瑩諮環境科技股份有限公司

高量採樣器(TSP)現場採樣執行檢查表

小孔校正器號碼: 2605　　檢查人員: 趙元淳　　檢查日期: 113.01.16-17

高量採樣器號碼: HV-11　　測站位置: 梧棲漁港　　審核人:

檢查項目	是否符合		檢查項目	是否符合	
一、選擇監測點：	是	否	三、採樣後檢查：	是	否
1.一般周界(高度離地2~15公尺)，固定污染源周界(高度以測定調整方便及能取得代表性污染為原則)，並參考採樣選點原則。	✓		1.結束採樣時記錄流量與時間，記錄氣象條件?		
2.架設安全工作區域，避免揚塵鋪設帆布，架設氣象儀器及採樣器調整儀器之水平。	✓		大氣壓力 P(mmHg) 767	大氣溫度 T(℃) 25.0	
二、採樣前檢查：	是	否	浮子流量 Y(m^3/min) 1.3	✓	
1.保護器內部是否清潔?	✓		2.執行樣品測漏，觀察浮子流量計之浮子是否位於最下方靜止不動?	✓	
2.小孔校正器與高量採樣器空氣吸引部接合裝置是否完成?	✓		3.取下樣品濾紙，夾取時勿碰到樣品微粒的部分。	✓	
3.採樣器暖機（空運轉約5分鐘）?	✓		4.小孔校正器與高量採樣器空氣吸引部接合裝置是否完成?	✓	
4.小孔校正器上方進行試漏,觀察浮子流量計之浮子是否位於最下方靜止不動?	✓		5.採樣器暖機?	✓	
5.U型管水柱壓力計試漏是否完成?(注意水滴是否完全流下)	✓		6.小孔校正器上方進行試漏,觀察浮子流量計之浮子是否位於最下方靜止不動?	✓	
6.進行單點校正?			7.U型管水柱壓力計試漏是否完成?	✓	

斜率(m1):	1.6676	截距(b1):	0.0021
斜率(m2):	0.9992	截距(b2):	-0.0309
大氣壓力 P(mmHg)	768	大氣溫度T (℃)	22.1
水柱壓差 ΔH(in-H_2O)	校正流量 Q (m^3/min)	校正流量補正 Q_0 (m^3/min)	浮子流量 Y(m^3/min)
4.7	1.31	✓	1.3
Ycal(m^3/min):	1.28	誤差 (%) 是否小於±7%?	1.72
*		✓	

8.進行單點校正?			
斜率(m1):	1.6676	截距(b1):	0.0021
斜率(m2):	0.9992	截距(b2):	-0.0309
大氣壓力 P(mmHg)	767	大氣溫度 T (℃)	25.0
水柱壓差 ΔH(in-H_2O)	校正流量 Q (m^3/min)	校正流量補正Q_0 (m^3/min)	浮子流量 Y(m^3/min)
4.7	1.30	✓	1.3
Ycal(m^3/min):	1.27	誤差 (%) 是否小於±7%?	2.52
*		✓	

7.放置現場空白濾紙，於攜行採樣器不鏽鋼網上，再將防塵鋁板蓋上。	✓	
8.記錄現場空白時之氣象條件?	✓	
9.執行現場空白測漏，觀察浮子流量計之浮子是否位於最下方靜止不動?	✓	
10.取下現場空白濾紙，夾取時勿碰到樣品微粒的部分。	✓	
11.放置樣品濾紙，於攜行採樣器不鏽鋼網上，再將防塵鋁板蓋上。	✓	
12.執行樣品測漏，觀察浮子流量計之浮子是否位於最下方靜止不動?並確認流量須於1.1~1.7 m^3/min?	✓	
13.設定定時器開始及預定結束之時間，並在開始前將計時器歸零?	✓	
14.開始採樣時記錄流量與時間，繪製現場位置圖。記錄氣象條件?		

大氣壓力 P(mmHg)	768	大氣溫度 T(℃)	22.1
浮子流量 Y(m^3/min)	1.3	✓	

說明:

1.校正流量Q=(((ΔH*(P/760)*(298/(273+T))))1/2)-b1)/m1

2.當溫度、壓力變化很大時(採樣當日溫度、大氣壓力與小孔校正器追溯傳輸驗證時溫度T±15℃或大氣壓力P±60mmHg)，則小孔校正器之校正流量依下式補正：

$$Q0 = Q \times \left[\frac{(273 + T)}{298} \times \frac{760}{P} \right]$$

3.Y_{cal}=(m2*Q)-b2

4.誤差%=((Y浮子流量-Ycal校正流量)/Ycal校正流量)*100%

5.誤差須小於±7%,否則須重作多點校正

四、備註：

瑩諮環境科技股份有限公司

高量採樣器(TSP)現場採樣執行檢查表

小孔校正器號碼: 2605　　檢查人員: 趙元亨　　檢查日期: 1130115-16

高量採樣器號碼: HV-11　　測站位置: 陸城自設升(降)壓站周邊　　審核人: [illegible]

檢查項目	是否符合	
一、選擇監測點:	是	否
1.一般周界(高度離地2~15公尺)，固定污染源周界(高度以測定調整方便及能取得代表性污染為原則)，並參考採樣選點原則。	✓	
2.架設安全工作區域，避免揚塵鋪設帆布，架設氣象儀器及採樣器調整儀器之水平。	✓	
二、採樣前檢查:	是	否
1.保護器內部是否清潔?	✓	
2.小孔校正器與高量採樣器空氣吸引部接合裝置是否完成?	✓	
3.採樣器暖機（空運轉約5分鐘）?	✓	
4.小孔校正器上方進行試漏,觀察浮子流量計之浮子是否位於最下方靜止不動?	✓	
5.U型管水柱壓力計試漏是否完成?(注意水滴是否完全流下)	✓	

6.進行單點校正?

斜率(m1):	1.6676	截距(b1):	0.0021
斜率(m2):	0.9992	截距(b2):	-0.0309
大氣壓力 P(mmHg)	764	大氣溫度T (℃)	21.5
水柱壓差 ΔH(in-H_2O)	校正流量 Q (m^3/min)	校正流量補正 Q_0 (m^3/min)	浮子流量 Y(m^3/min)
4.7	1.31	*	1.3
Ycal(m^3/min):	1.28	誤差(%) 是否小於±7%?	1.72
*		✓	

7.放置現場空白濾紙，於攜行採樣器不鏽鋼網上，再將防塵鋁板蓋上。	✓	
8.記錄現場空白時之氣象條件?	✓	
9.執行現場空白測漏，觀察浮子流量計之浮子是否位於最下方靜止不動?	✓	
10.取下現場空白濾紙，夾取時勿碰到樣品微粒的部分。	✓	
11.放置樣品濾紙，於攜行採樣器不鏽鋼網上，再將防塵鋁板蓋上。	✓	
12.執行樣品測漏，觀察浮子流量計之浮子是否位於最下方靜止不動?並確認流量須於1.1~1.7 m^3/min?	✓	
13.設定定時器開始及預定結束之時間，並在開始前將計時器歸零?	✓	

14.開始採樣時記錄流量與時間，繪製現場位置圖。記錄氣象條件?

大氣壓力 P(mmHg)	764	大氣溫度 T(℃)	22.7
浮子流量 Y(m^3/min)	1.3	✓	

檢查項目		是否符合	
三、採樣後檢查:		是	否
1.結束採樣時記錄流量與時間，記錄氣象條件?			
大氣壓力 P(mmHg)	768	大氣溫度 T(℃)	20.0
浮子流量 Y(m^3/min)	1.3	✓	
2.執行樣品測漏，觀察浮子流量計之浮子是否位於最下方靜止不動?		✓	
3.取下樣品濾紙，夾取時勿碰到樣品微粒的部分。		✓	
4.小孔校正器與高量採樣器空氣吸引部接合裝置是否完成?		✓	
5.採樣器暖機?		✓	
6.小孔校正器上方進行試漏,觀察浮子流量計之浮子是否位於最下方靜止不動?		✓	
7.U型管水柱壓力計試漏是否完成?		✓	

8.進行單點校正?

斜率(m1):	1.6676	截距(b1):	0.0021
斜率(m2):	0.9992	截距(b2):	-0.0309
大氣壓力 P(mmHg)	768	大氣溫度 T(℃)	20.0
水柱壓差 ΔH(in-H_2O)	校正流量 Q (m^3/min)	校正流量補正Q_0 (m^3/min)	浮子流量 Y(m^3/min)
4.7	1.32	*	1.3
Ycal(m^3/min):	1.29	誤差(%) 是否小於±7%?	0.93
*		✓	0

說明:

1.校正流量Q=(((ΔH*(P/760)*(298/(273+T))))1/2)-b1)/m1

2.當溫度、壓力變化很大時(採樣當日溫度、大氣壓力與小孔校正器追溯傳輸驗證時溫度T±15℃或大氣壓力P±60mmHg)，則小孔校正器之校正流量依下式補正：

$$Q0 = Q \times \left[\frac{(273+T)}{298} \times \frac{760}{P}\right]$$

3.Y_{cal}=(m2*Q)+b2

4.誤差%=((Y浮子流量-Ycal校正流量)/Ycal校正流量)*100%

5.誤差須小於±7%,否則須重作多點校正

四、備註:

[illegible]

瑩諮環境科技股份有限公司　　QR-AB-67

附3.2-5

PM_{10}監測儀流量校正及射源強度記錄表

監測地點：陸域自設升(降)塵站周邊　　校正人員：趙元亨

審核人：

校正流量計廠牌：B&J　　校正流量計序號：916

監測前　日期：1130115　　大氣壓力Pa：764 **mmHg**

大氣溫度Ta：21.5 ℃　　飽和蒸氣壓 P_{H2O}：— **mmHg**

項目	校正次數	儀器流量 Q1(L/min)	校正器流量 Qc(L/min)	誤差(%)	平均誤差 (不得大於±10%) ☑是 ☐否
流量校正	1	16.7	16.74	-0.24	-0.19
	2	16.7	16.72	-0.12	
	3	16.7	16.73	-0.18	
	4	16.7	16.75	-0.30	
	5	16.7	16.72	-0.12	
Met-One BAM 1020 貝他射源強度四分鐘內總計數量值(COUNT)			617764	☑大於10000合格☐小於10000不合格	
HORIBA APDA-370貝他射源強度即時值(Hz)			—	☐大於100合格☐小於100不合格	
HORIBA APDA-370 貝他射源強度一分鐘內總計數量值(Hz)			—	☐大於6000合格☐小於6000不合格	

監測後

日期：113.9.16　　大氣壓力Pa：768 **mmHg**

大氣溫度Ta：20.0 ℃　　飽和蒸氣壓 P_{H2O}：— **mmHg**

項目	校正次數	儀器流量 Q1(L/min)	校正器流量 Qc(L/min)	誤差(%)	平均誤差 (不得大於±10%) ☑是 ☐否
流量校正	1	16.7	16.65	0.30	0.17
	2	16.7	16.67	0.18	
	3	16.7	16.67	0.18	
	4	16.7	16.69	0.06	
	5	16.7	16.68	0.12	
Met-One BAM 1020 貝他射源強度四分鐘內總計數量值(COUNT)			682042	☑大於10000合格☐小於10000不合格	
HORIBA APDA-370貝他射源強度即時值(Hz)			—	☐大於100合格☐小於100不合格	
HORIBA APDA-370 貝他射源強度一分鐘內總計數量值(Hz)			—	☐大於6000合格☐小於6000不合格	

1.誤差計算：（（Q1-Qc）/Qc）× 100 % 。

2.若貝他射源強度檢查不合格時，將儀器送修。

3.校正頻率為每季，但儀器新設置、移動、儀器停機 3 日以上或故障修復後，應重新執行。

4.儀器流量(Q1)範圍為16.7(L/min)±0.1。

PM_{10}監測儀流量校正及射源強度記錄表

監測地點：梧棲漁港　　校正人員：趙云宇

審核人：

校正流量計廠牌：136I　　校正流量計序號：916

監測前　日期：113.01.16　　大氣壓力Pa：768 **mmHg**

大氣溫度Ta：22.1 ℃　　飽和蒸氣壓 P_{H2O}：　　**mmHg**

項目	校正次數	儀器流量 Q1(L/min)	校正器流量 Qc(L/min)	誤差(%)	平均誤差 (不得大於±10%) ☑是 ☐否
流量校正	1	16.7	16.65	0.30	0.23
	2	16.7	16.67	0.18	
	3	16.7	16.67	0.18	
	4	16.7	16.65	0.30	
	5	16.7	1667	0.18	
Met-One BAM 1020 貝他射源強度四分鐘內總計數量值(COUNT)			675013	☑大於10000合格☐小於10000不合格	
HORIBA APDA-370貝他射源強度即時值(Hz)			/	☐大於100合格☐小於100不合格	
HORIBA APDA-370 貝他射源強度一分鐘內總計數量值(Hz)			/	☐大於6000合格☐小於6000不合格	

監測後

日期：113.01.17　　大氣壓力Pa：767 **mmHg**

大氣溫度Ta：25.0 ℃　　飽和蒸氣壓 P_{H2O}：/ **mmHg**

項目	校正次數	儀器流量 Q1(L/min)	校正器流量 Qc(L/min)	誤差(%)	平均誤差 (不得大於±10%) ☑是 ☐否
流量校正	1	16.7	16.70	0.00	0.02
	2	16.7	16.72	-0.12	
	3	16.7	16.70	0.00	
	4	16.7	16.68	0.12	
	5	16.7	16.68	0.12	
Met-One BAM 1020 貝他射源強度四分鐘內總計數量值(COUNT)			683114	☑大於10000合格☐小於10000不合格	
HORIBA APDA-370貝他射源強度即時值(Hz)				☐大於100合格☐小於100不合格	
HORIBA APDA-370 貝他射源強度一分鐘內總計數量值(Hz)			/	☐大於6000合格☐小於6000不合格	

1.誤差計算：（（Q1-Qc）/Qc）× 100 % 。

2.若貝他射源強度檢查不合格時，將儀器送修。

3.校正頻率為每季，但儀器新設置、移動、儀器停機 3 日以上或故障修復後，應重新執行。

4.儀器流量(Q1)範圍為16.7(L/min)±0.1。

附3.2-7

空氣中(PM2.5)監測儀器設備檢查表

檢查日期: 113.01.15　　檢查人員: 周耒新　　交通工具: AAH-1-8153

確認日期: 113.01.15　　確認人員: 趙元亨　　審核人: [illegible]

一、文件資料

	前	後	
1	☑	☑	空氣樣品監視鏈
2	☑	☑	周界儀器自動監測資料轉交表
3	☑	☑	空氣品質監測計畫書及位置圖
4	☑	☑	空氣中(PM2.5)監測儀器設備檢查表
5	☑	☑	周界檢測中(PM2.5)粒狀污染物檢測紀錄表
6	☑	☑	環境品質監測概況說明
7	☑	☑	空氣中懸浮微粒(PM2.5)現場採樣(前)執行檢查表
8	☑	☑	空氣中懸浮微粒(PM2.5)現場採樣(後)執行檢查表
9	☑	☑	採樣與分析過程之樣品核對記錄表
10	☒	☐	
11	☐	☐	

二、儀器設備

	前	後	
1	☑	☑	$PM_{2.5}$分析儀(序號: 1587) *1台 功能確認正常 ☑是 ☐否
2	☑	☑	氣象設備(序號: 035569 / 62057) *1台 功能確認正常 ☑是 ☐否
3	☑	☑	電腦(包含傳輸線) 功能確認正常 ☑是 ☐否
4	☑	☑	校正流量計(序號: 13GI0916) *1台 功能確認正常 ☑是 ☐否
5	☑	☑	大氣壓力計 (功能確認≦2mmHg正常 ☑是 ☐否)*1台 標準值: 764.5 實際值: 764.0 (小數點以下一位)
6	☑	☑	比對溫度計 (功能確認≦1℃正常 ☑是 ☐否)*1台 (標準值: 19.5 實際值: 19.0)
7	☑	☑	三用電表*1台 功能確認正常 ☑是 ☐否
8	☑	☑	PM2.5保存盒 2 盒(含備品)
9	☑	☑	無粉手套*1包
13	☑	☑	水柱壓差計*1組
14	☑	☑	指北針*1個 功能確認正常 ☑是 ☐否
15	☑	☑	照相機*1台 功能確認正常 ☑是 ☐否
16	☑	☑	針筒*1組
17	☑	☑	皮尺*1台
18	☑	☑	碼表*1台
19	☑	☑	酒精及無塵布*1組
20	☑	☑	照明燈及放大鏡*1組
21	☑	☑	水平儀*1台
22	☑	☑	帳篷或防風設備*1組
23	☐	☑	25~4℃保存冰箱及電池*1組 功能確認正常 ☑是 ☐否
24	☒	☒	冰箱(冰塊或保冰磚、溫度計)*1組
25	☑	☑	爬梯*1台
26	☑	☑	電源線*1組
27	☑	☑	桌椅*1組
28	☑	☑	主機固定裝置*1組
29	☑	☑	口罩及護目鏡*1 組
30	☑	☑	樣品封條*1組
31	☑	☑	溫度計固定架*1組
32	☐	☐	CO_2、CO巡檢分析儀器*1組 (執行室內空氣採樣使用)
33	☒	☒	

三、安全設備

	前	後	
1	☑	☑	安全帽
2	☑	☑	反光背心
3	☑	☑	警示棍
4	☑	☑	警示燈
5	☑	☑	警示錐
6	☑	☑	急救箱
7	☒	☐	
8	☐	☐	

四、品保品管

	前	後		
1	☑	☑	現場空白	* 2 盒 (PM2.5)
			現場空白	* ___ 盒 ( )
			現場空白	* ___ 盒 ( )
2	☑	☑	運送空白	* 2 盒 (PM2.5)
			運送空白	* ___ 盒 ( )
			運送空白	* ___ 盒 ( )
3	☒	☐	設備空白	* ___ 盒 ( )
			設備空白	* ___ 盒 ( )
			設備空白	* ___ 盒 ( )
4	☐	☒	備用濾紙	* ___ 盒 (PM2.5)

環境品質監測概況說明

計畫名稱	大彰化西南與西北離岸風力發電計畫環境監測
監測站之詳細位置說明	梧棲漁港
監測項目	$PM_{2.5}$、溫度、濕度、風速、風向
監測日期	113.01.16~17
監測天候狀況	晴
周遭環境特點（敏感點）說明	於貨櫃屋空地
施工作業概述	無

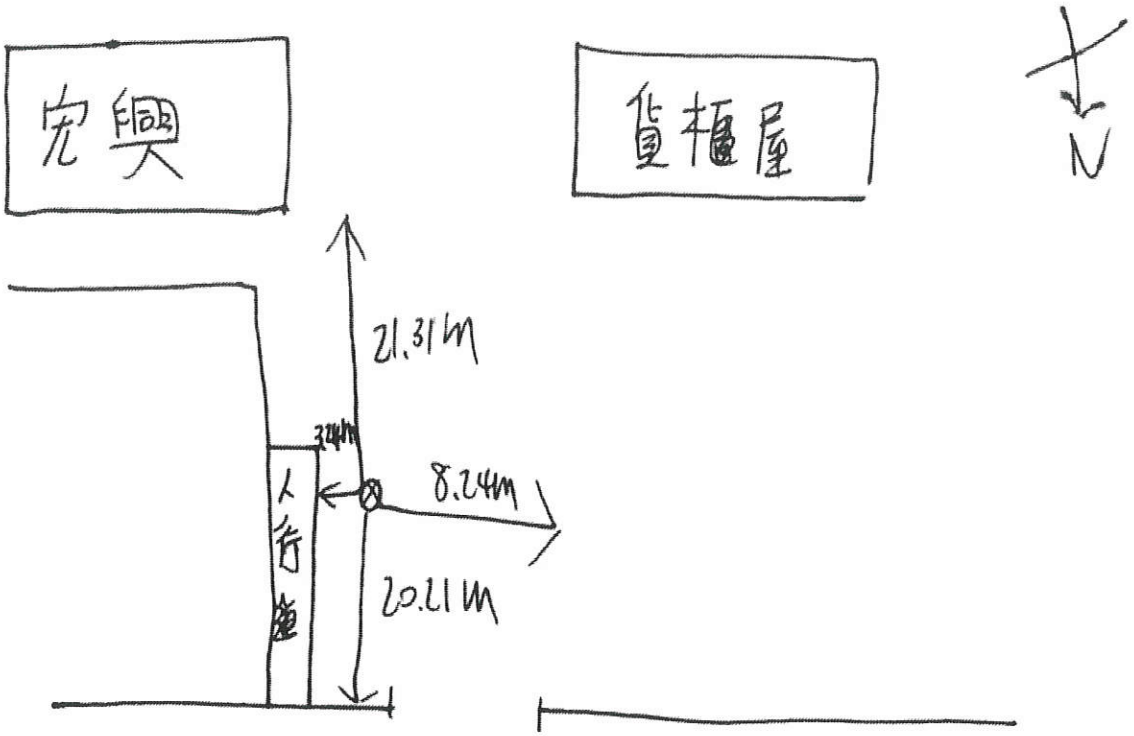

監測人員：趙元亨 ~~張博淵~~

審核人員：

環境品質監測概況說明

計畫名稱	大彰化西南與西北離岸風力發電計畫環境監測
監測站之詳細位置說明	陸域自設升(降)壓站周邊
監測項目	$PM_{2.5}$、溫度、濕度、風速、風向
監測日期	113.01.15~16
監測天候狀況	晴
周遭環境特點（敏感點）說明	於停車場空地
施工作業概述	建築主體施工

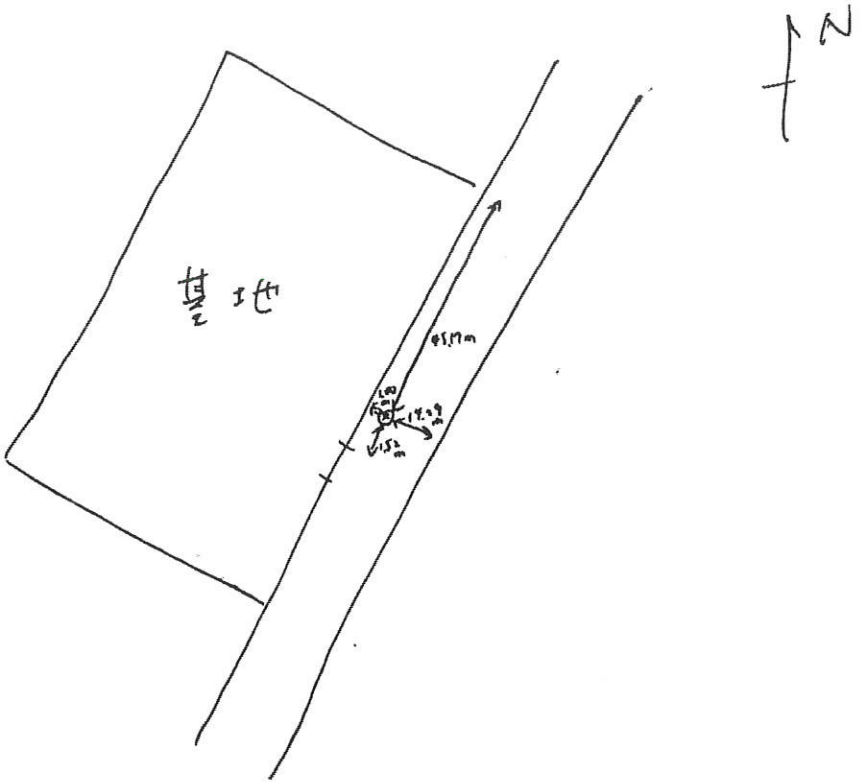

監測人員：趙元亨 張博淵　　審核人員：

檢驗專案編號：MS13A0029

五、採樣分析記錄——現場採樣記錄與檢驗分析結果之原始資料

表五、周界檢測中PM2.5粒狀污染物檢測記錄表

管制編號					4				周界編號				4	

(一) 基本資料		
	1.公私場所名稱：大彰化西南與西北離岸風力發電計畫環境監測	2.採樣儀器編號：
	3.採樣人簽名：周承新	4.記錄人簽名：周承新
	5.審核人簽名：[illegible]	*

(二) 現場採樣結果記錄	1. 採樣點編號	2. 樣品編號	3. 濾紙編號	4.採樣時間資料 (以0～23時之記錄方式表示) 開始	結束	採樣時間總計 T (min) 樣品回收時間	5 外觀	6.平均流率 Q(L/min)	7.採樣體積 Va(m³)
	現場空白	0029 A01-F	C1377 248	113年01月16日 12時49分	113年01月16日 12時49分	* 113年01月16日 12時50分	白色	*	*
	梧棲漁港	0029 A02	C1377 249	113年01月16日 13時00分	113年01月17日 13時00分	1440 113年01月17日 13時10分	灰色	16.70	24.011
	運送空白	0029 A03-T	C1377 250	113年01月16日 09時00分	113年01月17日 18時00分	113年01月16日 05時30分 ~ 113年01月17日 18時00分	白色	*	*
	現場空白	0029 A04-F	C1377 244	113年01月15日 08時45分	113年01月15日 08時45分	* 113年01月15日 08時46分	白色	*	*
	陸域自設升(降)壓站周邊	0029 A05	C1377 245	113年01月15日 10時00分	113年01月16日 10時00分	1440 113年01月16日 10時10分	灰色	16.71	24.034
	運送空白	0029 A06-T	C1377 246	113年01月15日 05時30分	113年01月16日 16時30分	113年01月15日 05時30分 ~ 113年01月16日 16時30分	白色	*	*
	現場空白			年 月 日 時 分	年 月 日 時 分	* 年 月 日 時 分	色	*	*
				年 月 日 時 分	年 月 日 時 分	年 月 日 時 分	色		
	運送空白			年 月 日 時 分	年 月 日 時 分	年 月 日 時 分 ~ 年 月 日 時 分	色	*	*

(註一)濾紙為鐵氟龍之圓形濾紙。

(註二)樣品須密封，並保存於4~25℃冰箱內，回收樣品後24小時內需做第一次調理。

(註三)運送空白需記錄開始出發至送回實驗室分析之時間。

頁次	

瑩諮環境科技股份有限公司

空氣中懸浮微粒($PM_{2.5}$)現場採樣(前)執行檢查表

檢查人員：周承諭　　檢查日期：113.01.15

測站位置：陸域自設升降壓站周邊　　審核人：[illegible]

檢查項目	是否符合		檢查項目			時間
一、儀器：	是	否	六、流量校正及單點查驗			
1.儀器型號：BGI PQ200	V		1.多點流量校正：	標準件編號：129934		08：30
2.儀器序號：~~1484~~ 1581	V		儀器流量設定(L/min)	標準流量計讀值(L/min)		
二、資料蒐集器檢查：	是	否	15.1	15.11		
1.電源是否開啟？	V					
2.日期時間是否正常？ 113 年 01 月 15 日 08：00	V		18.3	18.33		08：35
3.數據收集時間設定是否為一分鐘?	V		16.7	16.76		
三、採樣前檢查：	是	否				
1.PM_{10} 微粒分徑處是否清潔?	V		2.單點流量查證：確認 16.7±4%(16.1~17.3)L/min 內。			時間
2.PM_{10} 進氣口外觀是否無損?	V		儀器讀值(L/min)	標準流量計讀值(L/min)	符合	
3.VSCC 分離器是否清潔?	V		16.72	16.72	☑是☐否	08：35
4.散熱風扇濾網是否乾淨?	V		16.70	16.69	☑是☐否	
5.泵浦啟動是否正常運動?	V		16.70	16.71	☑是☐否	08：40
6.按 reset 清除前筆資料。	V		16.65	16.64	☑是☐否	
四、大氣壓力及溫度比對	是	否	16.70	16.70	☑是☐否	
1.大氣壓力：準確度≦±10mmHg 標準件編號：4641487 測試件：767 mmHg - 標準件：764.4 mmHg (小數點以下一位)= 誤差： mmHg	V		誤差%：(儀器讀值-標準流量計讀值)/16.7*100%			
2.環境溫度計：準確度≦±2℃ 標準件編號：41652284 測試件：20.7 ℃ - 標準件：20.9 ℃ = 誤差：0.2 ℃	V		七、系統檢查		是	否
3.濾紙溫度計：準確度≦±1℃ 標準件編號：41652284 測試件：19.0 ℃ - 標準件：19.9 ℃ = 誤差：0.9 ℃	V		1.裝上 PM10 微粒分徑器並確認高度 2±0.2m?		V	
			2.PM10 微粒分徑器進氣入口是否水平?		V	
			3.安裝防風設備後放入現場空白並回收。		V	
			4.放入採樣用濾紙。		V	
伍、外部及內部測漏	是	否	5.設定採樣開始與結束時間。		V	
1.流量計測漏(>15cm 或 6in H2O)15 秒無洩漏。	V		6.確認開始採樣流量與設定操作流量誤差 2%?		V	
2.外部測漏使用濾紙匣(含濾紙)。	V		設定採樣流量(L/min)	實際採樣流量(L/min)	誤差	
並確認壓差大於 75cmH_2O。	V		16.7	16.70	0.0	
3.允收標準：兩分鐘洩漏不得超過 5cmH2O Initial：107 cm Final：105 cm 誤差：2 cm	V		計算公式：(實際採樣流量-設定採樣流量)/16.7*100%			
4.內部測漏使用濾紙匣 (含不透氣膜片)。	V		八、環境描述		是	否
並確認壓差大於 75cm	V		1.室內採樣點距硬體結構與陳列設施大於 0.5m?			V
5.允收標準：兩分鐘洩漏不得超過 5cmH2O Initial：97 cm Final：94 cm 誤差：3 cm	V		2.室內採樣點門口與電梯大於 3m?			V
			3.採樣點旁有明顯粒狀物產生設施?並描述如下			V
6.放上流量查驗濾紙匣(含濾紙)	V		異常描述：無			

注意事項:請採樣人員(檢查人員)填寫完現場紀錄後，需確實檢查表單內容及數據計算值。

☑是 ☐否 已檢查完成。

瑩諮環境科技股份有限公司

空氣中懸浮微粒($PM_{2.5}$)現場採樣(前)執行檢查表

檢查人員：周志勳　　檢查日期：113.01.16

測站位置：梧棲漁港　　審核人：[illegible]

檢查項目	是否符合		檢查項目			時間
一、儀器：	是	否	六、流量校正及單點查驗			
1.儀器型號：BGI PQ200	V		1.多點流量校正：	標準件編號：129934		12:30-12:35
2.儀器序號：1587	V		儀器流量設定(L/min)	標準流量計讀值(L/min)		
二、資料蒐集器檢查：	是	否	15.1	15.19		
1.電源是否開啟？	V					
2.日期時間是否正常？ 113年01月16日12：00	V		18.3	18.34		
3.數據收集時間設定是否為一分鐘?	V		16.7	16.71		
三、採樣前檢查：	是	否				
1.PM_{10}微粒分徑處是否清潔?	V		2.單點流量查證：確認 16.7±4%(16.1~17.3)L/min 內。			時間
2.PM_{10}進氣口外觀是否無損?	V		儀器讀值(L/min)	標準流量計讀值(L/min)	符合	12:35-12:40
3.VSCC 分離器是否清潔?	V		16.75	16.74	☑是☐否	
4.散熱風扇濾網是否乾淨?	V		16.72	16.73	☑是☐否	
5.泵浦啟動是否正常運動?	V		16.70	16.71	☑是☐否	
6.按 reset 清除前筆資料。	V		16.70	16.72	☑是☐否	
四、大氣壓力及溫度比對	是	否	16.67	16.68	☑是☐否	
1.大氣壓力：準確度≦±10mmHg 標準件編號：46416487 測試件：767 mmHg - 標準件：766.9 mmHg (小數點以下一位)= 誤差：0.1 mmHg	V		誤差%：(儀器讀值-標準流量計讀值)/16.7*100%			
2.環境溫度計：準確度≦±2℃ 標準件編號：41652284 測試件：22.2 ℃ - 標準件：22.1 ℃ = 誤差：0.1 ℃	V		七、系統檢查		是	否
3.濾紙溫度計：準確度≦±1℃ 標準件編號：41652284 測試件：22.2 ℃ - 標準件：21.9 ℃ = 誤差：0.4 ℃	V		1.裝上 PM10 微粒分徑器並確認高度 2±0.2m?		V	
伍、外部及內部測漏	是	否	2.PM10 微粒分徑器進氣入口是否水平?		V	
1.流量計測漏(>15cm 或 6in H2O)15 秒無洩漏。	V		3.安裝防風設備後放入現場空白並回收。		V	
2.外部測漏使用濾紙匣(含濾紙)。	V		4.放入採樣用濾紙。		V	
並確認壓差大於 75cmH_2O。	V		5.設定採樣開始與結束時間。		V	
3.允收標準：兩分鐘洩漏不得超過 5cmH2O Initial：102 cm Final：100 cm 誤差：2 cm	V		6.確認開始採樣流量與設定操作流量誤差 2%?		V	
4.內部測漏使用濾紙匣 (含不透氣膜片)。	V		設定採樣流量(L/min)	實際採樣流量(L/min)		誤差
並確認壓差大於 75cm	V		16.7	16.70		0.0
5.允收標準：兩分鐘洩漏不得超過 5cmH2O Initial：109 cm Final：104 cm 誤差：3 cm	V		計算公式：(實際採樣流量-設定採樣流量)/16.7*100%			
6.放上流量查驗濾紙匣(含濾紙)	V		八、環境描述		是	否
			1.室內採樣點距硬體結構與陳列設施大於 0.5m?			N
			2.室內採樣點門口與電梯大於 3m?			
			3.採樣點旁有明顯粒狀物產生設施?並描述如下			V
			異常描述：無			

注意事項:請採樣人員(檢查人員)填寫完現場紀錄後，需確實檢查表單內容及數據計算值。

☑是 ☐否 已檢查完成。

瑩諮環境科技股份有限公司

空氣中懸浮微粒($PM_{2.5}$)現場採樣(後)執行檢查表

檢查人員：周承勳　　檢查日期：113.01.16

測站位置：陸域自設升降壓站周邊　　審核人：[illegible]

檢查項目	是否符合	
一、採樣後系統檢查：	是	否
1. 變異係數 CV 是否小於 2?	V	
2. 紀錄體積於 QR-RP-47，至小數點以下三位數。	V	
3. 濾紙溫度與環境溫度之差小於 5℃(訊息 F)?	V	
4. 採樣期間流率變化是否小於 5%(訊息 Q)?	V	
5. 電力於採樣期間是否正常(訊息 P)?	V	
6. 採樣時間是否介於 1380~1500 分之間(訊息 T)?	V	
異常敘述：無		
8.組裝電腦、傳輸線，下載數據，並確認數據。	V	
9.上傳數據或攜回，交由品管審查。	V	
二、採樣後洩漏及流量查核	是	否
1.組裝防風設備，特定區域需架設防風雨帳	V	
2.戴上無粉手套，並以酒精及無塵布擦拭把手。	V	
3.迅速回收樣品，並記錄回收時間。	V	
4.卸下進氣口，並換上流量轉接頭。	V	
5.組裝流量計及水柱壓差計。	V	
6.流量計測漏(>15cm 或 6in H_2O)15 秒無洩漏。	V	
7.外部測漏使用濾紙匣(含濾紙)。並確認壓差大於 75cmH_2O。	V	
8.允收標準：兩分鐘洩漏不得超過 5cmH_2O Initial：101 cm Final：99 cm 誤差：2 cm	V	
9.內部測漏使用濾紙匣(含不透氣膜片)。並確認壓差大於 75cmH_2O。	V	
10.允收標準：兩分鐘洩漏不得超過 5cmH_2O Initial：99 cm Final：96 cm 誤差：3 cm	V	
11.放上流量查驗濾紙匣(含濾紙)	V	

檢查項目			是否符合
12.單點流量查證：確認 16.7±4%(16.1~17.3)L/min 內。			時間
儀器讀值(L/min)	標準流量計讀值(L/min)	符合	
16.70	16.75	☑是☐否	10:18
16.67	16.68	☑是☐否	|
16.70	16.71	☑是☐否	10:25
16.72	16.72	☑是☐否	
16.70	16.69	☑是☐否	

誤差%：(儀器讀值-標準流量計讀值)/16.7*100%

四、大氣壓力及溫度比對	是	否
1.大氣壓力：準確度≦±10mmHg 標準件編號：46416487 測試件：768 mmHg - 標準件：768.0 mmHg (小數點以下一位)= 誤差： mmHg	V	
2.環境溫度計：準確度≦±2℃ 標準件編號：41652284 測試件：20.9 ℃ - 標準件：20.8 ℃ = 誤差：0.1 ℃	V	
3.濾紙溫度計：準確度≦±1℃ 標準件編號：41652284 測試件：20.6 ℃ - 標準件：20.4 ℃ = 誤差：0.2 ℃	V	

注意事項:請採樣人員(檢查人員)填寫完現場紀錄後，需確實檢查表單內容及數據計算值。

☑是 ☐否 已檢查完成。

瑩諮環境科技股份有限公司

空氣中懸浮微粒($PM_{2.5}$)現場採樣(後)執行檢查表

檢查人員：周承諭　　檢查日期：113.01.17

測站位置：梧棲漁港　　審核人：[illegible]

檢查項目	是否符合 是	否
一、採樣後系統檢查：		
1. 變異係數 CV 是否小於 2?	✓	
2. 紀錄體積於 QR-RP-47，至小數點以下三位數。	✓	
3. 濾紙溫度與環境溫度之差小於 5℃(訊息 F)?	✓	
4. 採樣期間流率變化是否小於 5%(訊息 Q)?	✓	
5. 電力於採樣期間是否正常(訊息 P)?	✓	
6. 採樣時間是否介於 1380~1500 分之間(訊息 T)?	✓	
異常敘述：無		
8.組裝電腦、傳輸線，下載數據，並確認數據。	✓	
9.上傳數據或攜回，交由品管審查。	✓	
二、採樣後洩漏及流量查核	是	否
1.組裝防風設備，特定區域需架設防風雨帳	✓	
2.戴上無粉手套，並以酒精及無塵布擦拭把手。	✓	
3.迅速回收樣品，並記錄回收時間。	✓	
4.卸下進氣口，並換上流量轉接頭。	✓	
5.組裝流量計及水柱壓差計。	✓	
6.流量計測漏(>15cm 或 6in H_2O)15 秒無洩漏。	✓	
7.外部測漏使用濾紙匣(含濾紙)。並確認壓差大於 75cmH_2O。	✓	
8.允收標準：兩分鐘洩漏不得超過 5cmH_2O Initial：107 cm Final：106 cm 誤差：1 cm	✓	
9.內部測漏使用濾紙匣(含不透氣膜片)。並確認壓差大於 75cmH_2O。	✓	
10.允收標準：兩分鐘洩漏不得超過 5cmH_2O Initial：107 cm Final：106 cm 誤差：1 cm	✓	
11.放上流量查驗濾紙匣(含濾紙)	✓	

檢查項目			是否符合 時間
12.單點流量查證：確認 16.7±4%(16.1~17.3)L/min 內。			
儀器讀值(L/min)	標準流量計讀值(L/min)	符合	
16.70	16.73	☑是☐否	13:20 | 13:30
16.72	16.74	☑是☐否	
16.70	16.70	☑是☐否	
16.67	16.67	☑是☐否	
16.70	16.71	☑是☐否	
誤差%：(儀器讀值-標準流量計讀值)/16.7*100%			

四、大氣壓力及溫度比對	是	否
1.大氣壓力：準確度≦±10mmHg 標準件編號：46416487 測試件：764 mmHg - 標準件：764.5 mmHg (小數點以下一位)= 誤差：0.5 mmHg	✓	
2.環境溫度計：準確度≦±2℃ 標準件編號：41652284 測試件：24.2 ℃ - 標準件：24.1 ℃ = 誤差：0.1 ℃	✓	
3.濾紙溫度計：準確度≦±1℃ 標準件編號：41652284 測試件：26.4 ℃ - 標準件：26.1 ℃ = 誤差：0.3 ℃	✓	

注意事項：請採樣人員(檢查人員)填寫完現場紀錄後，需確實檢查表單內容及數據計算值。

☑是 ☐否 已檢查完成。

附錄 3.3 噪音振動 QAQC 資料

噪音監測儀器設備檢查表

檢查日期：113.01.26

檢查者：[illegible]

審核人：[illegible]

一、文件資料

	前	後	
1	☑	☑	噪音監測計畫書
2	☑	☑	周界儀器自動監測資料轉交表
3	☑	☑	噪音監測及校正記錄表
4	☑	☑	噪音監測概況說明表

二、儀器設備

	前	後	
1	☑	☑	噪音計 廠牌：RION
		☑	NL- 32 * 2 台
		☐	NL- ____ * ____ 台
		☐	NL- ____ * ____ 台
		☑	記憶卡 * 2 片
		☑	麥克風延長線 * 2 條
	☑	☑	功能確認
2	☐	☐	低頻程式卡 廠牌：RION
		☐	NX- ____ 序號：____
		☐	NX- ____ 序號：____
		☐	NX- ____ 序號：____
	☐	☐	功能確認
3	☐	☐	印表機(含訊號線)
	☐	☐	電腦訊號線
	☐	☐	功能確認
4	☑	☑	音位校正器 廠牌：RION
		☑	NC- 76 * 1 台
		☐	NC- ____ * ____ 台
		☐	NC- ____ * ____ 台
	☑	☑	功能確認
5	☐	☐	AP-01控制器 * ____ 台
	☐	☐	功能確認
6	☐	☐	CC-93傳輸線+CA-93轉接頭 * ____ 組
	☐	☐	功能確認
7	☑	☑	氣象儀 ☐YOUNG ☑其他
			風速風向計 序號：A3638. A3099
			溫(溼)度計 序號：—
	☑	☑	功能確認
8	☑	☑	大氣壓力計
			標準值 / 實際值：269.0 / 269.1 mmHg
			(誤差是否小於2.0mmHg ☑ 是 ☐ 否)

	前	後	
9	☑	☑	防風球
			☑大 * 2 個
			☐小 * ____ 個
10	☑	☑	三腳架 * 4 個
11	☑	☑	電池 * 4 個
	☑	☑	功能確認
12	☑	☑	電源線 * 4 條
13	☑	☑	手提式電腦 * 1 台
14	☐	☐	電源供應器 * ____ 台
15	☑	☑	儀器保護箱 * 2 個
16	☑	☑	鏈條與鎖扣 * 2 條
17	☑	☑	重錘
18	☑	☑	捲尺
19	☑	☑	指北針
20	☑	☑	相機
21	☑	☑	沙袋

三、安全設備

	前	後	
1	☑	☑	安全帽
2	☑	☑	反光背心
3	☑	☑	警示標誌
4	☑	☑	警示燈
5	☑	☑	警示帶
6	☑	☑	指揮棒
7	☑	☑	急救箱

四、其他

前	後	
☐	☑	儀器內外部校正

噪音振動監測及校正記錄表

監測位置：陸域工程鄰近敏感點　　監測日期：113.01.26 -01.28

噪音校正：

■環境噪音NIEA P201

監測儀器：RION

☐NL-31　序號：＿＿＿＿

☑NL-32　序號：01183810

☐NL-28　序號：＿＿＿＿

☐NL-52　序號：＿＿＿＿

☐＿＿＿＿　序號：＿＿＿＿

☐環境低頻噪音NIEA P205

音位校正器：

☑NC-74　序號：34683866

☐NC-75　序號：＿＿＿＿

☐NC-705　序號：＿＿＿＿

☐NC-125　序號：＿＿＿＿

☐＿＿＿＿　序號：＿＿＿＿

監測類型：■環境噪音☐交通噪音☐固定音源 ☐低頻環境噪音☐低頻固定音源

頻率權衡：■A權衡☐C權衡☐FLAT

時間權衡：■Fast ☐Slow

量測時間：☐＿＿分鐘☐一小時■24小時

儲存方式：☐手動 ■Auto1☐Auto2

數據資料：■L_x ■L_{eq} ■L_{max} ☐$L_{eq.LF}$ ☐其他

低頻取樣間隔：20.8μs

頻率範圍：☐20 Hz~200 Hz ■20 Hz~20 kHz

校正檢查：攜出前內部校正符合誤差值±0.7dB內 ☑是 ☐否

攜出前外部校正符合誤差值±0.7dB內 ☑是 ☐否

攜出後內部校正符合誤差值±0.7dB內 ☑是 ☐否

攜出後外部校正符合誤差值±0.7dB內 ☑是 ☐否

校正期程	校正方式	校正日期	校正時間	標準值dB		校正值dB		誤差值dB		符合誤差值±0.7dB內
				1 kHz	125 Hz	1 kHz	125 Hz	1 kHz	125 Hz	
監測前	內部校正	113.01.26	16:10	94.1	〃	94.1	〃	0.0	〃	☑是 ☐否
監測前	外部校正	113.01.26	16:12	94.1	〃	93.8	〃	-0.3	〃	☑是 ☐否
監測後	內部校正	113.01.27	09:37	94.1	〃	94.1	〃	0.0	〃	☑是 ☐否
監測後	外部校正	113.01.27	09:39	94.1	〃	93.8	〃	-0.3	〃	☑是 ☐否

註：1.噪音計量測前、後需利用音位校正器校正，以確認儀器正常，且兩次呈現值差之絕對值不得大於0.3d B。

振動校正：

■環境振動NIEA P204

☐環境中營建工程及交通運輸系統振動NIEA P212

監測儀器：RION

☑VM-53A　序號：~~01183810~~ 00196261

☐VM-56　序號：＿＿＿＿

☐＿＿＿＿　序號：＿＿＿＿

振動校正器

☑VP-33　序號：00380116

☐VP-303　序號：＿＿＿＿

☐＿＿＿＿序號：＿＿＿＿

監測類型：■環境振動☐交通振動☐施工振動☐其他

數據資料：■L_{vx} ■L_{v10} ■L_{veq} ■L_{vmax} ☐其他

振動：☐速度 ☐加速度 ■振動位準

時距：☐1秒

量測時間：☐＿分鐘☐一小時■24小時

儲存方式：☐手動■Auto1☐Auto2

時間權衡 ☐1 Sec(Slow) ☐0.125 Sec(Fast)

校正期程	校正方式	校正日期	校正時間	標準值dB	校正值dB	誤差值dB	符合誤差值±1dB內
測量前	X軸校正						☐是 ☐否
測量前	Y軸校正						☐是 ☐否
測量前	Z軸校正	113.01.26	16:08	94.8	94.8	0.0	☑是 ☐否
測量後	X軸校正						☐是 ☐否
測量後	Y軸校正						☐是 ☐否
測量後	Z軸校正	113.01.27	09:36	94.8	94.8	0.0	☑是 ☐否

註：1.振動計量測前、後需利用振動校正器校正，以確認儀器正常，且兩次呈現值差之絕對值不得大於0.5d B。

監測人員：

審核人員：

噪音振動監測及校正記錄表

監測位置：陸域工程進/出道路　　監測日期：113.01.26~01.26

噪音校正：

■環境噪音NIEA P201

監測儀器：RION

☐NL-31　序號：

☑NL-32　序號：00683666

☐NL-28　序號：

☐NL-52　序號：

☐＿＿＿　序號：

☐環境低頻噪音NIEA P205

音位校正器：

☑NC-74　序號：3668866

☐NC-75　序號：

☐NC-705　序號：

☐NC-125　序號：

☐＿＿＿　序號：

監測類型：☐環境噪音■交通噪音☐固定音源 ☐低頻環境噪音☐低頻固定音源

頻率權衡：■A權衡☐C權衡☐FLAT

時間權衡：■Fast ☐Slow

量測時間：☐＿＿分鐘☐一小時■24小時

儲存方式：☐手動 ■Auto1☐Auto2

數據資料：■L_x ■L_{eq} ■L_{max} ☐$L_{eq.LF}$ ☐其他

低頻取樣間隔：20.8μs

頻率範圍：☐20 Hz~200 Hz ■20 Hz~20 kHz

校正檢查：攜出前內部校正符合誤差值±0.7dB內 ☑是 ☐否

攜出前外部校正符合誤差值±0.7dB內 ☑是 ☐否

攜出後內部校正符合誤差值±0.7dB內 ☑是 ☐否

攜出後外部校正符合誤差值±0.7dB內 ☑是 ☐否

校正期程	校正方式	校正日期	校正時間	標準值dB		校正值dB		誤差值dB		符合誤差值±
				1 kHz	125 Hz	1 kHz	125 Hz	1 kHz	125 Hz	0.7dB內
監測前	內部校正	113.01.26	16:26	94.1	〃	94.1	〃	0.0	〃	☑是 ☐否
監測前	外部校正	113.01.26	16:27	94.1	〃	93.8	〃	-0.3	〃	☑是 ☐否
監測後	內部校正	113.01.26	10:00	94.1	〃	94.1	〃	0.0	〃	☑是 ☐否
監測後	外部校正	113.01.26	10:02	94.1	〃	93.8	〃	-0.3	〃	☑是 ☐否

註：1.噪音計量測前、後需利用音位校正器校正，以確認儀器正常，且兩次呈現值差之絕對值不得大於0.3d B。

振動校正：

■環境振動NIEA P204　　☐環境中營建工程及交通運輸系統振動NIEA P212

監測儀器：RION

☑VM-53A　序號：00983777

☐VM-56　序號：

☐＿＿＿　序號：

振動校正器

☑VP-33　序號：00860166

☐VP-303　序號：

☐＿＿＿序號：

監測類型：☐環境振動■交通振動☐施工振動☐其他

數據資料：■L_{vx} ■L_{v10} ■L_{veq} ■L_{vmax} ☐其他

振動：☐速度☐加速度■振動位準

時距：☐1秒

量測時間：☐＿分鐘☐一小時■24小時

儲存方式：☐手動■Auto1☐Auto2

時間權衡 ☐1 Sec(Slow) ☐0.125 Sec(Fast)

校正期程	校正方式	校正日期	校正時間	標準值dB	校正值dB	誤差值dB	符合誤差值±1dB內
測量前	X軸校正						☐是 ☐否
測量前	Y軸校正						☐是 ☐否
測量前	Z軸校正	113.01.26	16:23	96.8	96.8	0.0	☑是 ☐否
測量後	X軸校正						☐是 ☐否
測量後	Y軸校正						☐是 ☐否
測量後	Z軸校正	113.01.26	09:58	96.8	96.8	0.0	☑是 ☐否

註：1.振動計量測前、後需利用振動校正器校正，以確認儀器正常，且兩次呈現值差之絕對值不得大於0.5d B。

監測人員：

審核人員：

□低頻噪音■環境噪音■振動 監測概況說明

計畫名稱	大彰化西南與西北離岸風力發電計畫環境監測
監測位置	陸域工程鄰近敏感點
監測項目	■環境噪音/振動□交通噪音/振動□固定音源/振動 □低頻環境噪音/振動□低頻固定音源/振動
音源特性	□穩定 ☑不規則之變動 □週期性或間歇性之變動
監測日期	113年01月26日 ~ 113年01月25日 ☑非假日□假日 08時00分 ~ 08時00分
監測天候狀況/最近降雨日期	☑晴 □陰 /日期: 113年01月06日
主要噪音源	服務中心周邊噪音
麥克風及風速計離地高(m)	1.50m
周圍簡單說明	東邊：樹 南邊：服務中心 西邊：停車場 北邊：樹
現場施工(作業)概述及異常狀況說明： 行人走動說話聲 26.163207 120.663863 41:621	測站位置： 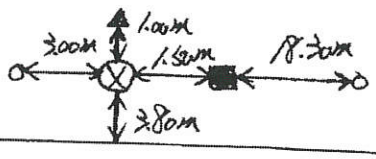 P 線西服務中心
噪音管制區：第四類	
振動管制區：*	⊕噪音計▲振動規■氣象

監測人員：

審核人員：

□低頻噪音■環境噪音■振動 監測概況說明

計畫名稱	大彰化西南與西北離岸風力發電計畫環境監測
監測位置	陸域工程進/出道路
監測項目	□環境噪音/振動■交通噪音/振動□固定音源/振動 □低頻環境噪音/振動□低頻固定音源/振動
音源特性	□穩定 ☑不規則之變動 □週期性或間歇性之變動
監測日期	1/3 年 01 月 26 日 ~ 1/3 年 01 月 26 日 ☑非假日□假日 08 時 00 分 ~ 08 時 00 分
監測天候狀況/最近降雨日期	☑晴 □陰 /日期: 1/3 年 01 月 06 日
主要噪音源	彰濱路口往來車輛噪音
麥克風及風速計離地高(m)	1.50m
周圍簡單說明	東邊：河堤 南邊：沙洲 西邊：樹 北邊：彰濱路
現場施工(作業)概述及異常狀況說明： 行人運動號誌聲 26.1253581 120.4209857 21:5m	測站位置： 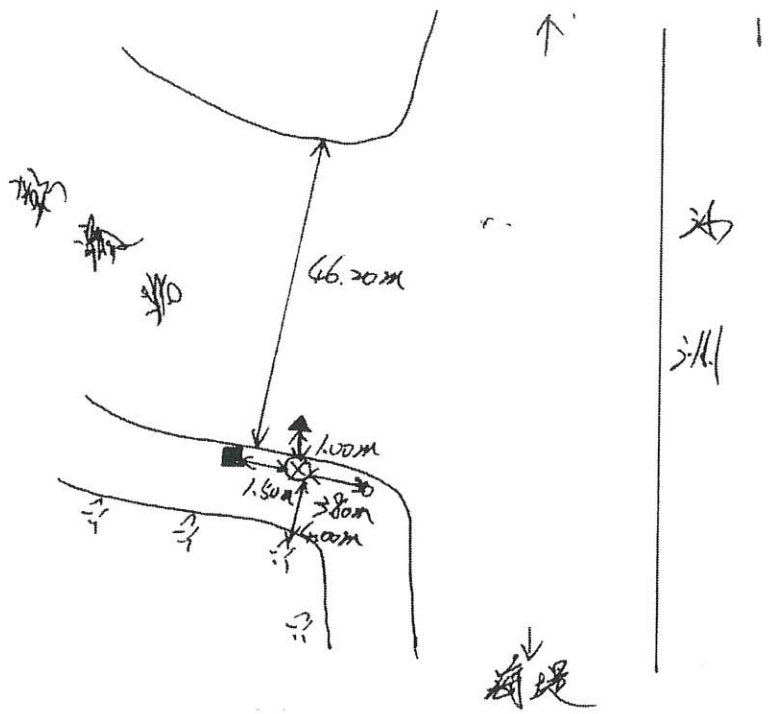 ⊕噪音計▲振動規■氣象
噪音管制區：第四類	
振動管制區：*	

監測人員：[signature]　　審核人員：[signature]

瑩諮環境科技股份有限公司

附3.3-5

QR-SV-03

附錄 3.4 營建噪音 QAQC 資料

噪音監測儀器設備檢查表

檢查日期：113.01.15

檢查者：周和新

審核人：[illegible]

一、文件資料

	前	後	
1	☑	☑	噪音監測計畫書
2	☑	☑	周界儀器自動監測資料轉交表
3	☑	☑	噪音監測及校正記錄表
4	☑	☑	噪音監測概況說明表

二、儀器設備

	前	後	
1	☑	☑	噪音計 廠牌：RION
		☑	NL-52 * 1 台
		☐	NL-____ * ____ 台
		☐	NL-____ * ____ 台
		☑	記憶卡 * 1 片
		☐	麥克風延長線 * ____ 條
	☑	☑	功能確認
2	☐	☐	低頻程式卡 廠牌：RION
		☐	NX-____ 序號：____
		☐	NX-____ 序號：____
		☐	NX-____ 序號：____
	☐	☐	功能確認
3	☑	☑	印表機(含訊號線)
	☑	☑	電腦訊號線
	☑	☑	功能確認
4	☑	☑	音位校正器 廠牌：RION
		☑	NC-74 * 1 台
		☐	NC-____ * ____ 台
		☐	NC-____ * ____ 台
	☑	☑	功能確認
5	☐	☐	AP-01控制器 * ____ 台
	☐	☐	功能確認
6	☐	☐	CC-93傳輸線+CA-93轉接頭 * ____ 組
	☐	☐	功能確認
7	☑	☑	氣象儀 ☐YOUNG ☑其他
			風速風向計 序號：A4422
			溫(溼)度計 序號：X
	☑	☑	功能確認
8	☑	☑	大氣壓力計
			標準值 / 實際值：769.5 / ~~769.5~~ 769.0 mmHg
			(誤差是否小於2.0mmHg ☑ 是 ☐ 否)

	前	後	
9	☑	☑	防風球
			☐大 * ____ 個
			☑小 * 1 個
10	☑	☑	三腳架 * 2 個
11	☑	☑	電池 * 2 個
	☑	☑	功能確認
12	☑	☑	電源線 * 1 條
13	☑	☑	手提式電腦 * 1 台
14	☐	☐	電源供應器 * ____ 台
15	☐	☐	儀器保護箱 * ____ 個
16	☐	☐	鏈條與鎖扣 * ____ 條
17	☑	☑	重錘
18	☑	☑	捲尺
19	☑	☑	指北針
20	☑	☑	相機
21	☑	☑	沙袋

三、安全設備

	前	後	
1	☑	☑	安全帽
2	☑	☑	反光背心
3	☑	☑	警示標誌
4	☑	☑	警示燈
5	☑	☑	警示帶
6	☑	☑	指揮棒
7	☑	☑	急救箱

四、其他

前	後	
☑	☑	儀器內外部校正

瑩諮環境科技股份有限公司

QR-SV-12

附3.4-1

噪音振動監測及校正記錄表

監測位置：陸域自設升(降)壓站工地周界、陸纜工地周界　監測日期：113.01.15

噪音校正：

■環境噪音NIEA P201

監測儀器：RION

☐NL-31　序號：＿＿＿＿＿＿

☐NL-32　序號：＿＿＿＿＿＿

☐NL-28　序號：＿＿＿＿＿＿

☑NL-52　序號：01165344

☐＿＿＿＿　序號：＿＿＿＿＿＿

監測類型：☐環境噪音☐交通噪音■固定音源

☐低頻環境噪音☐低頻固定音源

量測時間：■＿＿2分鐘☐一小時☐24小時

數據資料：■L_x ■L_{eq} ■L_{max} ☐$L_{eq,LF}$ ☐其他

頻率範圍：☐20 Hz~200 Hz　■20 Hz~20 kHz

校正檢查：攜出前內部校正符合誤差值±0.7dB內 ☑是 ☐否

攜出前外部校正符合誤差值±0.7dB內 ☑是 ☐否

攜出後內部校正符合誤差值±0.7dB內 ☑是 ☐否

攜出後外部校正符合誤差值±0.7dB內 ☑是 ☐否

☐環境低頻噪音NIEA P205

音位校正器：

☑NC-74　序號：3505 2000

☐NC-75　序號：＿＿＿＿＿＿

☐NC-705　序號：＿＿＿＿＿＿

☐NC-125　序號：＿＿＿＿＿＿

☐＿＿＿＿　序號：＿＿＿＿＿＿

頻率權衡：■A權衡☐C權衡☐FLAT

時間權衡：■Fast　☐Slow

儲存方式：☐手動　■Auto1☐Auto2

低頻取樣間隔：20.8μs

校正期程	校正方式	校正日期	校正時間	標準值dB		校正值dB		誤差值dB		符合誤差值±0.7dB內
				1 kHz	125 Hz	1 kHz	125 Hz	1 kHz	125 Hz	
監測前	內部校正	113.01.15	10:55	94.0		94.0		0.0		☑是 ☐否
監測前	外部校正	113.01.15	10:57	94.0		93.6		0.4		☑是 ☐否
監測後	內部校正	113.01.15	11:41	94.0		94.0		0.0		☑是 ☐否
監測後	外部校正	113.01.15	11:43	94.0		93.6		0.4		☑是 ☐否

註：1.噪音計量測前、後需利用音位校正器校正，以確認儀器正常，且兩次呈現值差之絕對值不得大於0.3dB。

振動校正：

☐環境振動NIEA P204

☐環境中營建工程及交通運輸系統振動NIEA P212

監測儀器：RION

☐VM-53A　序號：＿＿＿＿＿＿

☐VM-56　序號：＿＿＿＿＿＿

☐＿＿＿＿　序號：＿＿＿＿＿＿

振動校正器

☐VP-33　序號：＿＿＿＿＿＿

☐VP-303　序號：＿＿＿＿＿＿

☐＿＿＿＿　序號：＿＿＿＿＿＿

監測類型：☐環境振動☐交通振動☐施工振動☐其他

數據資料：☐L_{vx} ☐L_{v10} ☐L_{veq} ☐L_{vmax} ☐其他

振動：☐速度☐加速度☐振動位準

時距：☐1秒

量測時間：☐＿分鐘☐一小時☐24小時

儲存方式：☐手動☐Auto1☐Auto2

時間權衡　☐1 Sec(Slow)

☐0.125 Sec(Fast)

校正期程	校正方式	校正日期	校正時間	標準值dB	校正值dB	誤差值dB	符合誤差值±1dB內
測量前	X軸校正						☐是 ☐否
測量前	Y軸校正						☐是 ☐否
測量前	Z軸校正						☐是 ☐否
測量後	X軸校正						☐是 ☐否
測量後	Y軸校正						☐是 ☐否
測量後	Z軸校正						☐是 ☐否

註：1.振動計量測前、後需利用振動校正器校正，以確認儀器正常，且兩次呈現值差之絕對值不得大於0.5dB。

監測人員：趙元亨、周承新　　審核人員：

□低頻噪音■環境噪音□振動 監測概況說明

計畫名稱	大彰化西南與西北離岸風力發電計畫環境監測
監測位置	陸域自設升(降)壓站工地周界
監測項目	□環境噪音/振動□交通噪音/振動■固定音源/振動 □低頻環境噪音/振動□低頻固定音源/振動
音源特性	□穩定 ☑不規則之變動 □週期性或間歇性之變動
監測日期	113年01月15日 ~113年01月15日 ☑非假日□假日 11時33分 ~ 11時39分
監測天候狀況/最近降雨日期	☑晴 □陰 /日期: 112年12月28日
主要噪音源	吊車
麥克風及風速計離地高(m)	1.5
周圍簡單說明	東邊：道路 南邊：道路 西邊：道路 北邊：基地
現場施工(作業)概述及異常狀況說明： 吊裝作業	測站位置： 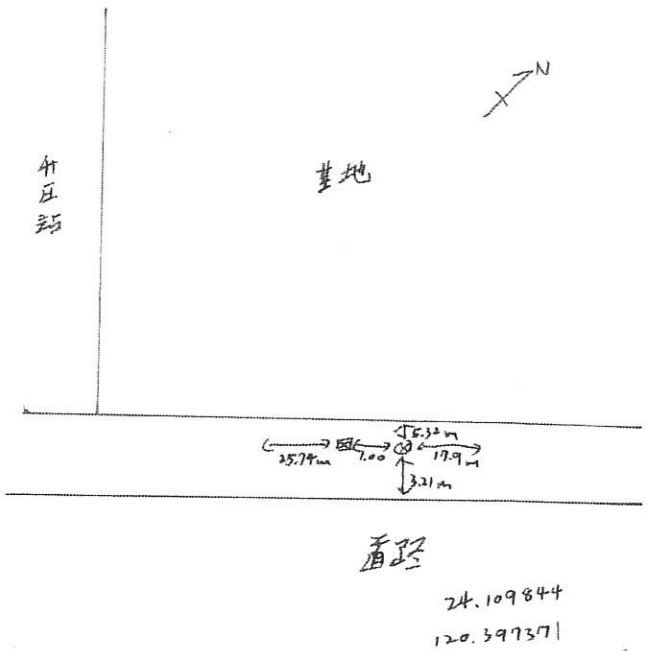 看路 24.109844 120.397371
噪音管制區：第四類	
振動管制區：*	⊕噪音計▲振動規■氣象

監測人員：趙元亨、周承新　　審核人員：

□低頻噪音■環境噪音□振動 監測概況說明

計畫名稱	大彰化西南與西北離岸風力發電計畫環境監測
監測位置	陸纜工地周界
監測項目	□環境噪音/振動□交通噪音/振動■固定音源/振動 □低頻環境噪音/振動□低頻固定音源/振動
音源特性	□穩定 ☑不規則之變動 □週期性或間歇性之變動
監測日期	113年01月15日 ~113年01月15日 ☑非假日□假日 11時08分 ~ 11時14分
監測天候狀況/最近降雨日期	☑晴 □陰 /日期: 112年12月28日
主要噪音源	吊車
麥克風及風速計離地高(m)	1.5
周圍簡單說明	東邊：道路 南邊：基地 西邊：道路 北邊：海堤
現場施工(作業)概述及異常狀況說明： 吊掛作業	測站位置： 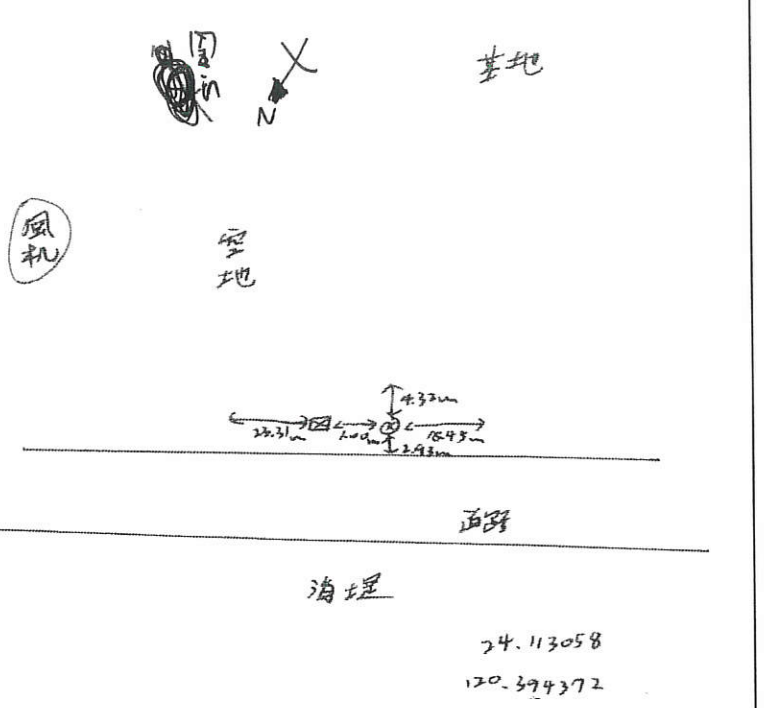
噪音管制區：第四類	
振動管制區：*	⊕噪音計▲振動規■氣象

監測人員：趙元亨、周承新　　審核人員：

噪音監測儀器設備檢查表

檢查日期：113.01.15　　檢查者：周子涵

審核人：[illegible]

一、文件資料

	前	後	
1	☑	☑	噪音監測計畫書
2	☑	☑	周界儀器自動監測資料轉交表
3	☑	☑	噪音監測及校正記錄表
4	☑	☑	噪音監測概況說明表

二、儀器設備

	前	後				
1	☑	☑	噪音計 廠牌：RION			
		☑	NL-52	*	1	台
		☐	NL-_____	*	____	台
		☐	NL-_____	*	____	台
		☑	記憶卡	*	1	片
		☐	麥克風延長線	*	____	條
	☑	☑	功能確認			
2	☐	☐	低頻程式卡 廠牌：RION			
		☐	NX-_____ 序號：_____			
		☐	NX-_____ 序號：_____			
		☐	NX-_____ 序號：_____			
	☐	☐	功能確認			
3	☑	☑	印表機(含訊號線)			
	☑	☑	電腦訊號線			
	☑	☑	功能確認			
4	☑	☑	音位校正器 廠牌：RION			
		☑	NC-125	*	1	台
		☐	NC-_____	*	____	台
		☐	NC-_____	*	____	台
	☑	☑	功能確認			
5	☐	☐	AP-01控制器	*	____	台
	☐	☐	功能確認			
6	☐	☐	CC-93傳輸線+CA-93轉接頭	*	____	組
	☐	☐	功能確認			
7	☑	☑	氣象儀 ☐YOUNG ☑其他			
			風速風向計 序號：X			
			溫(溼)度計 序號：A44472			
	☑	☑	功能確認			
8	☑	☑	大氣壓力計			

標準值 / 實際值：1019.5 / 1019.0 mmHg

(誤差是否小於2.0mmHg ☑ 是 ☐ 否)

	前	後				
9	☑	☑	防風球			
			☐大	*	____	個
			☑小	*	1	個
10	☑	☑	三腳架	*	2	個
11	☑	☑	電池	*	2	個
	☑	☑	功能確認			
12	☑	☑	電源線	*	1	條
13	☑	☑	手提式電腦	*	1	台
14	☐	☐	電源供應器	*	____	台
15	☐	☐	儀器保護箱	*	____	個
16	☐	☐	鏈條與鎖扣	*	____	條
17	☑	☑	重錘			
18	☑	☑	捲尺			
19	☑	☑	指北針			
20	☑	☑	相機			
21	☑	☑	沙袋			

三、安全設備

	前	後	
1	☑	☑	安全帽
2	☑	☑	反光背心
3	☑	☑	警示標誌
4	☑	☑	警示燈
5	☑	☑	警示帶
6	☑	☑	指揮棒
7	☑	☑	急救箱

四、其他

前	後	
☑	☐	儀器內外部校正

噪音振動監測及校正記錄表

監測位置：陸域自設升(降)壓站工地周界 陸纜工地周界　監測日期：113.01.15

噪音校正：

☐環境噪音NIEA P201

監測儀器：RION

☐NL-31　序號：＿＿＿＿＿＿

☐NL-32　序號：＿＿＿＿＿＿

☐NL-28　序號：＿＿＿＿＿＿

☑NL-52　序號：01165344

☐＿＿＿＿　序號：＿＿＿＿＿＿

監測類型：☐環境噪音☐交通噪音☐固定音源
☐低頻環境噪音■低頻固定音源

量測時間：■＿＿2分鐘☐一小時☐24小時

數據資料：☐L_x ☐L_{eq} ☐L_{max} ■$L_{eq.LF}$ ☐其他

頻率範圍：■20 Hz~200 Hz　☐20 Hz~20 kHz

校正檢查：攜出前內部校正符合誤差值±0.7dB內 ~~☑是~~ ☐否
攜出前外部校正符合誤差值±0.7dB內 ☑是 ☐否
攜出後內部校正符合誤差值±0.7dB內 ~~☑是~~ ☐否
攜出後外部校正符合誤差值±0.7dB內 ☑是 ☐否

■環境低頻噪音NIEA P205

音位校正器：

☐NC-74　序號：＿＿＿＿＿＿

☐NC-75　序號：＿＿＿＿＿＿

☐NC-705　序號：＿＿＿＿＿＿

☑NC-125　序號：T.042525

☐＿＿＿＿　序號：＿＿＿＿＿＿

頻率權衡：■A權衡☐C權衡☐FLAT

時間權衡：■Fast　☐Slow

儲存方式：☐手動　■Auto1☐Auto2

低頻取樣間隔：20.8μs

校正期程	校正方式	校正日期	校正時間	標準值dB		校正值dB		誤差值dB		符合誤差值±0.7dB內
				1 kHz	125 Hz	1 kHz	125 Hz	1 kHz	125 Hz	
監測前	內部校正	113.01.15	〃	〃	〃	〃	〃	〃	〃	~~☑是~~ ☐否
監測前	外部校正	113.01.15	10:00	〃	94.0	〃	94.1	〃	0.1	☑是 ☐否
監測後	內部校正	113.01.15	〃	〃	〃	〃	〃	〃	〃	~~☑是~~ ☐否
監測後	外部校正	113.01.15	10:46	〃	94.0	〃	94.1	〃	0.1	☑是 ☐否

註：1.噪音計量測前、後需利用音位校正器校正，以確認儀器正常，且兩次呈現值差之絕對值不得大於0.3d B。

振動校正：

☐環境振動NIEA P204

☐環境中營建工程及交通運輸系統振動NIEA P212

監測儀器：RION

☐VM-53A　序號：＿＿＿＿＿＿

☐VM-56　序號：＿＿＿＿＿＿

☐＿＿＿＿　序號：＿＿＿＿＿＿

振動校正器

☐VP-33　序號：＿＿＿＿＿＿

☐VP-303　序號：＿＿＿＿＿＿

☐＿＿＿＿　序號：＿＿＿＿＿＿

監測類型：☐環境振動☐交通振動☐施工振動☐其他

數據資料：☐L_{vx} ☐L_{v10} ☐L_{veq} ☐L_{vmax} ☐其他

振動：☐速度☐加速度☐振動位準

時距：☐1秒

量測時間：☐＿分鐘☐一小時☐24小時

儲存方式：☐手動☐Auto1☐Auto2

時間權衡　☐1 Sec(Slow)
☐0.125 Sec(Fast)

校正期程	校正方式	校正日期	校正時間	標準值dB	校正值dB	誤差值dB	符合誤差值±1dB內
測量前	X軸校正						☐是 ☐否
測量前	Y軸校正						☐是 ☐否
測量前	Z軸校正						☐是 ☐否
測量後	X軸校正						☐是 ☐否
測量後	Y軸校正						☐是 ☐否
測量後	Z軸校正						☐是 ☐否

註：1.振動計量測前、後需利用振動校正器校正，以確認儀器正常，且兩次呈現值差之絕對值不得大於0.5d B。

監測人員：趙元亨、周承新　　審核人員：

■低頻噪音□環境噪音□振動 監測概況說明

計畫名稱	大彰化西南與西北離岸風力發電計畫環境監測
監測位置	陸域自設升(降)壓站工地周界
監測項目	□環境噪音/振動□交通噪音/振動□固定音源/振動 □低頻環境噪音/振動■低頻固定音源/振動
音源特性	□穩定 ☑不規則之變動 □週期性或間歇性之變動
監測日期	113年01月15日 ~113年01月15日 ☑非假日□假日 10時10分 ~10時16分
監測天候狀況/最近降雨日期	☑晴 □陰 /日期: 112年12月28日
主要噪音源	吊車
麥克風及風速計離地高(m)	1.5
周圍簡單說明	東邊：牆 南邊：牆 西邊：牆 北邊：門
現場施工(作業)概述及異常狀況說明： 吊掛作業	測站位置： 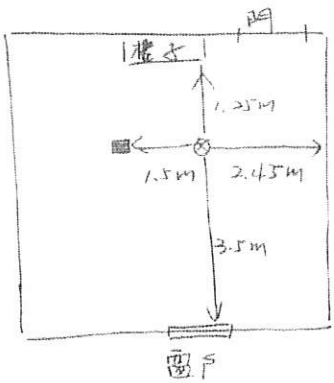 24.107844 120.397371
噪音管制區：第四類	
振動管制區：＊	⊕噪音計▲振動規■氣象

監測人員：趙元亨、周承新　　審核人員：

■低頻噪音□環境噪音□振動 監測概況說明

計畫名稱	大彰化西南與西北離岸風力發電計畫環境監測
監測位置	陸纜工地周界
監測項目	□環境噪音/振動□交通噪音/振動□固定音源/振動 □低頻環境噪音/振動■低頻固定音源/振動
音源特性	□穩定 ☑不規則之變動 □週期性或間歇性之變動
監測日期	113年01月15日 ~113年01月15日 ☑非假日□假日 10時38分 ~ 10時44分
監測天候狀況/最近降雨日期	☑晴 □陰 /日期: 112年12月28日
主要噪音源	吊車
麥克風及風速計離地高(m)	1.5
周圍簡單說明	東邊：道路 南邊：基地 西邊：道路 北邊：海堤
現場施工(作業)概述及異常狀況說明： 吊掛作業	測站位置： 基地 24.113058 120.344372 風機 空地 4.3m 22.3m 15.4m 2.4m 道路 海堤
噪音管制區：第四類	
振動管制區：＊	⊕噪音計▲振動規■氣象

監測人員：趙元亨、周承新　　審核人員：

噪音監測儀器設備檢查表

檢查日期：117.02.27

檢查者：郑文祯

審核人：[illegible]

一、文件資料

	前	後	
1	☑	☑	噪音監測計畫書
2	☑	☑	周界儀器自動監測資料轉交表
	☑	☑	噪音監測及校正記錄表
4	☑	☑	噪音監測概況說明表

二、儀器設備

	前	後	
1	☑	☑	噪音計 廠牌：RION
		☑	NL- 52 * 1 台
		☐	NL- ____ * ____ 台
		☐	NL- ____ * ____ 台
		☑	記憶卡 * 1 片
		☒	麥克風延長線 * ____ 條
	☑	☑	功能確認
2	☐	☐	低頻程式卡 廠牌：RION
		☐	NX- ____ 序號：____
		☐	NX- ____ 序號：____
		☐	NX- ____ 序號：____
	☐	☐	功能確認
3	☑	☑	印表機(含訊號線)
	☑	☑	電腦訊號線
	☑	☑	功能確認
4	☑	☑	音位校正器 廠牌：RION
		☑	NC- 小 * 1 台
		☐	NC- ____ * ____ 台
		☐	NC- ____ * ____ 台
	☑	☑	功能確認
5	☐	☐	AP-01控制器 * ____ 台
	☐	☐	功能確認
6	☐	☐	CC-93傳輸線+CA-93轉接頭 * ____ 組
	☐	☐	功能確認
7	☑	☑	氣象儀 ☐YOUNG ☑其他
			風速風向計 序號：44422
			溫(溼)度計 序號：[illegible]
	☑	☑	功能確認
8	☑	☑	大氣壓力計

標準值 / 實際值：764.0 / 764.5 mmHg

(誤差是否小於2.0mmHg ☑ 是 ☐ 否)

	前	後	
9	☑	☑	防風球
			☒大 * ____ 個
			☑小 * 1 個
10	☑	☑	三腳架 * 2 個
11	☑	☑	電池 * 1 個
	☑	☑	功能確認
12	☐	☐	電源線 * ____ 條
13	☑	☑	手提式電腦 * 1 台
14	☐	☐	電源供應器 * ____ 台
15	☐	☐	儀器保護箱 * ____ 個
16	☐	☐	鏈條與鎖扣 * ____ 條
17	☑	☑	重錘
18	☑	☑	捲尺
19	☑	☑	指北針
20	☑	☑	相機
21	☑	☑	沙袋

三、安全設備

	前	後	
1	☑	☑	安全帽
2	☑	☑	反光背心
3	☑	☑	警示標誌
4	☑	☑	警示燈
5	☑	☑	警示帶
6	☑	☑	指揮棒
7	☑	☑	急救箱

四、其他

前	後	
☑	☑	儀器內外部校正

噪音振動監測及校正記錄表

監測位置：陸域自設升(降)壓站工地周界、陸纜工地周界　監測日期：113.02.23

噪音校正：

■環境噪音NIEA P201

監測儀器：RION

☐NL-31　序號：＿＿＿＿＿＿

☐NL-32　序號：＿＿＿＿＿＿

☐NL-28　序號：＿＿＿＿＿＿

☑NL-52　序號：01161344

☐＿＿＿＿　序號：＿＿＿＿＿＿

監測類型：☐環境噪音☐交通噪音■固定音源
☐低頻環境噪音☐低頻固定音源

量測時間：■＿＿2分鐘☐一小時☐24小時

數據資料：■L_x ■L_{eq} ■L_{max} ☐$L_{eq,LF}$ ☐其他

頻率範圍：☐20 Hz~200 Hz　■20 Hz~20 kHz

校正檢查：攜出前內部校正符合誤差值±0.7dB內 ☑是 ☐否
攜出前外部校正符合誤差值±0.7dB內 ☑是 ☐否
攜出後內部校正符合誤差值±0.7dB內 ☑是 ☐否
攜出後外部校正符合誤差值±0.7dB內 ☑是 ☐否

☐環境低頻噪音NIEA P205

音位校正器：

☐NC-74　序號：＿＿＿＿＿＿

☑NC-75　序號：3491385

☐NC-705　序號：＿＿＿＿＿＿

☐NC-125　序號：＿＿＿＿＿＿

☐＿＿＿＿　序號：＿＿＿＿＿＿

頻率權衡：■A權衡☐C權衡☐FLAT

時間權衡：■Fast　☐Slow

儲存方式：☐手動　■Auto1☐Auto2

低頻取樣間隔：20.8μs

校正期程	校正方式	校正日期	校正時間	標準值dB		校正值dB		誤差值dB		符合誤差值±0.7dB內
				1 kHz	125 Hz	1 kHz	125 Hz	1 kHz	125 Hz	
監測前	內部校正	113.02.23	11:08	94.0		94.0		0.0		☑是 ☐否
監測前	外部校正	113.02.23	11:10	94.0		93.5		-0.5		☑是 ☐否
監測後	內部校正	113.02.23	12:00	94.0		94.0		0.0		☑是 ☐否
監測後	外部校正	113.02.23	12:02	94.0	↓	93.5	↓	-0.5	↓	☑是 ☐否

註：1.噪音計量測前、後需利用音位校正器校正，以確認儀器正常，且兩次呈現值差之絕對值不得大於0.3d B。

振動校正：

☐環境振動NIEA P204

☐環境中營建工程及交通運輸系統振動NIEA P212

監測儀器：RION

☐VM-53A　序號：＿＿＿＿＿＿

☐VM-56　序號：＿＿＿＿＿＿

☐＿＿＿＿　序號：＿＿＿＿＿＿

振動校正器

☐VP-33　序號：＿＿＿＿＿＿

☐VP-303　序號：＿＿＿＿＿＿

☐＿＿＿＿　序號：＿＿＿＿＿＿

監測類型：☐環境振動☐交通振動☐施工振動☐其他

數據資料：☐L_{vx} ☐L_{v10} ☐L_{veq} ☐L_{vmax} ☐其他

振動：☐速度☐加速度☐振動位準

時距：☐1秒

量測時間：☐＿分鐘☐一小時☐24小時

儲存方式：☐手動☐Auto1☐Auto2

時間權衡　☐1 Sec(Slow)
☐0.125 Sec(Fast)

校正期程	校正方式	校正日期	校正時間	標準值dB	校正值dB	誤差值dB	符合誤差值±1dB內
測量前	X軸校正						☐是 ☐否
測量前	Y軸校正						☐是 ☐否
測量前	Z軸校正						☐是 ☐否
測量後	X軸校正						☐是 ☐否
測量後	Y軸校正						☐是 ☐否
測量後	Z軸校正						☐是 ☐否

註：1.振動計量測前、後需利用振動校正器校正，以確認儀器正常，且兩次呈現值差之絕對值不得大於0.5d B。

監測人員：劉冠麟、鄭又禎　　審核人員：

□低頻噪音■環境噪音□振動 監測概況說明

計畫名稱	大彰化西南與西北離岸風力發電計畫環境監測
監測位置	陸域自設升(降)壓站工地周界
監測項目	□環境噪音/振動□交通噪音/振動■固定音源/振動 □低頻環境噪音/振動□低頻固定音源/振動
音源特性	□穩定 ☑不規則之變動 □週期性或間歇性之變動
監測日期	117年 02月 27日 ~ 117年 02月 27日 ☑非假日□假日 11時 10分 ~ 11時 18分
監測天候狀況/最近降雨日期	☑晴 □陰 /日期: 117年 02月 22日
主要噪音源	整地作業
麥克風及風速計離地高(m)	1.5
周圍簡單說明	東邊：道路 南邊：道路 西邊：基地 北邊：基地
現場施工(作業)概述及異常狀況說明： 整地作業	測站位置： 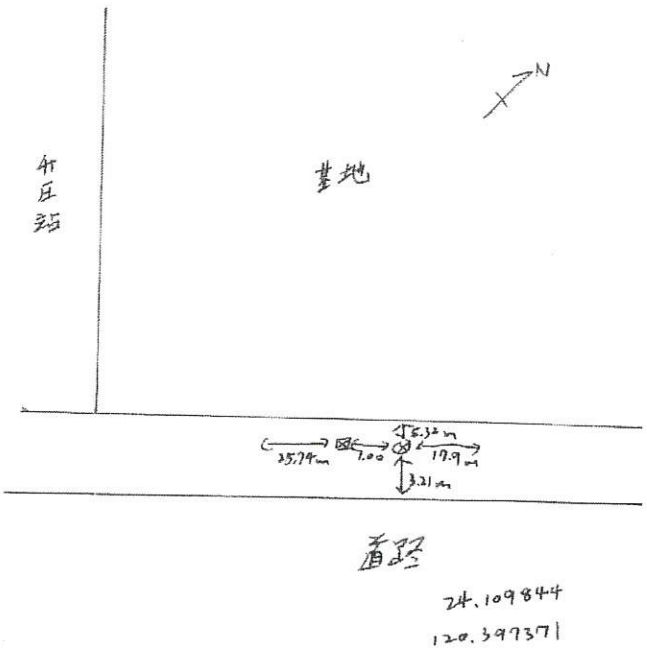
噪音管制區：第四類	
振動管制區：*	⊕噪音計▲振動規■氣象

監測人員：劉冠麟、鄭又禎　　審核人員：

□低頻噪音■環境噪音□振動 監測概況說明

計畫名稱	大彰化西南與西北離岸風力發電計畫環境監測
監測位置	陸纜工地周界
監測項目	□環境噪音/振動□交通噪音/振動■固定音源/振動 □低頻環境噪音/振動□低頻固定音源/振動
音源特性	□穩定 ☑不規則之變動 □週期性或間歇性之變動
監測日期	113年 02月 27日 ~ 113年 02月 27日 ☑非假日□假日 1時 22分 ~ 1時 30分
監測天候狀況/最近降雨日期	☑晴 □陰 /日期: 113年 02月 22日
主要噪音源	吊掛.
麥克風及風速計離地高(m)	1.5.
周圍簡單說明	東邊：道路 南邊：海堤. 西邊：道路. 北邊：空地.
現場施工(作業)概述及異常狀況說明： 吊掛.	測站位置： 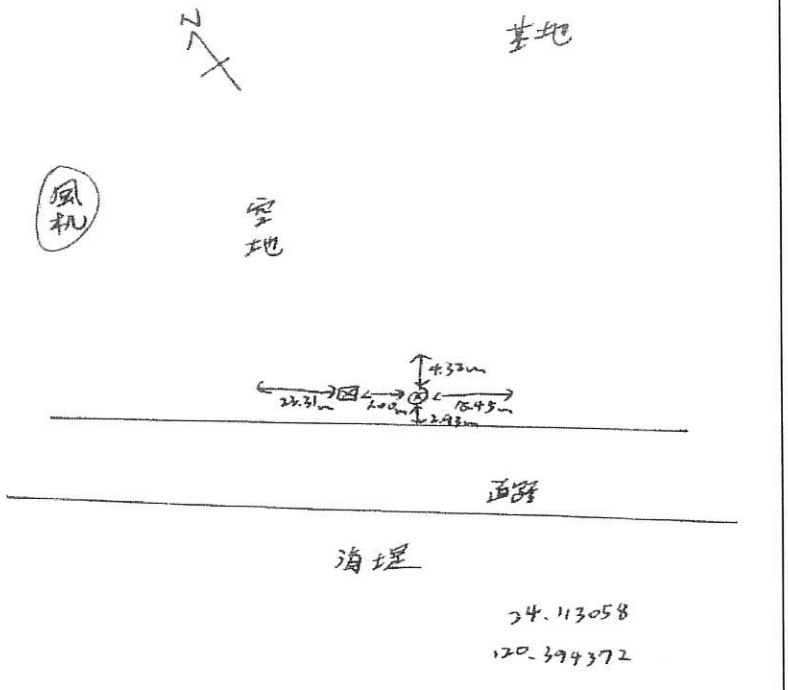
噪音管制區：第四類	
振動管制區：*	⊕噪音計▲振動規■氣象

監測人員：劉冠麟、鄭又禎　　審核人員：

噪音監測儀器設備檢查表

檢查日期：113.02.27

檢查者：郭又禎

審核人：[illegible]

一、文件資料

	前	後	
1	☑	☑	噪音監測計畫書
2	☑	☑	周界儀器自動監測資料轉交表
3	☑	☑	噪音監測及校正記錄表
4	☑	☑	噪音監測概況說明表

二、儀器設備

	前	後				
1	☑	☑	噪音計 廠牌：RION			
		☑	NL-52	*	1	台
		☐	NL-＿＿＿	*	＿＿	台
		☐	NL-＿＿＿	*	＿＿	台
		☑	記憶卡	*	1	片
		☒	麥克風延長線	*	＿＿	條
	☑	☑	功能確認			
2	☐	☐	低頻程式卡 廠牌：RION			
		☐	NX-＿＿＿ 序號：＿＿＿			
		☐	NX-＿＿＿ 序號：＿＿＿			
		☐	NX-＿＿＿ 序號：＿＿＿			
	☐	☐	功能確認			
3	☑	☑	印表機(含訊號線)			
	☑	☑	電腦訊號線			
	☑	☑	功能確認			
4	☑	☑	音位校正器 廠牌：RION			
		☑	NC-12	*	1	台
		☐	NC-＿＿＿	*	＿＿	台
		☐	NC-＿＿＿	*	＿＿	台
	☑	☑	功能確認			
5	☐	☐	AP-01控制器	*	＿＿	台
	☐	☐	功能確認			
6	☐	☐	CC-93傳輸線+CA-93轉接頭	*	＿＿	組
	☐	☐	功能確認			
7	☑	☑	氣象儀 ☐YOUNG ☑其他			
			風速風向計 序號：A4422			
			溫(溼)度計 序號：A4422			
	☑	☑	功能確認			
8	☑	☑	大氣壓力計			
			標準值/實際值：964.0 / 964.5 mmHg			
			(誤差是否小於2.0mmHg ☑是 ☐否)			

	前	後				
9	☑	☑	防風球			
		☒	大	*	＿＿	個
		☑	小	*	1	個
10	☑	☑	三腳架	*	2	個
11	☑	☑	電池	*	1	個
	☑	☑	功能確認			
12	☐	☐	電源線	*	＿＿	條
13	☑	☑	手提式電腦	*	1	台
14	☐	☐	電源供應器	*	＿＿	台
15	☐	☐	儀器保護箱	*	＿＿	個
16	☐	☐	鏈條與鎖扣	*	＿＿	條
17	☑	☑	重錘			
18	☑	☑	捲尺			
19	☑	☑	指北針			
20	☑	☑	相機			
21	☑	☑	沙袋			

三、安全設備

	前	後	
1	☑	☑	安全帽
2	☑	☑	反光背心
3	☑	☑	警示標誌
4	☑	☑	警示燈
5	☑	☑	警示帶
6	☑	☑	指揮棒
7	☑	☑	急救箱

四、其他

前	後	
☑	☑	儀器內外部校正

噪音振動監測及校正記錄表

監測位置：陸域自設升(降)壓站工地周界 陸纜工地周界　監測日期：113.02.23

噪音校正：

☐環境噪音NIEA P201

監測儀器：RION

☐NL-31　序號：

☐NL-32　序號：

☐NL-28　序號：

☑NL-52　序號：01163744

☐_____　序號：

監測類型：☐環境噪音☐交通噪音☐固定音源
☐低頻環境噪音■低頻固定音源

量測時間：■ ____2分鐘☐一小時☐24小時

數據資料：☐L_x ☐L_{eq} ☐L_{max} ■$L_{eq,LF}$ ☐其他

頻率範圍：■20 Hz~200 Hz　☐20 Hz~20 kHz

■環境低頻噪音NIEA P205

音位校正器：

☐NC-74　序號：

☐NC-75　序號：

☐NC-705　序號：

☑NC-125　序號：T.042424.

☐_____　序號：

頻率權衡：■A權衡☐C權衡☐FLAT

時間權衡：■Fast　☐Slow

儲存方式：☐手動　■Auto1☐Auto2

低頻取樣間隔：20.8μs

校正檢查：攜出前內部校正符合誤差值±0.7dB內 ☐~~是~~☐否
攜出前外部校正符合誤差值±0.7dB內 ☑是 ☐否
攜出後內部校正符合誤差值±0.7dB內 ☐~~是~~☐否
攜出後外部校正符合誤差值±0.7dB內 ☑是 ☐否

校正期程	校正方式	校正日期	校正時間	標準值dB		校正值dB		誤差值dB		符合誤差值±0.7dB內
				1 kHz	125 Hz	1 kHz	125 Hz	1 kHz	125 Hz	
監測前	內部校正									☐~~是~~☐否
監測前	外部校正	113.02.23	08:00		94.0		94.3		0.3	☑是 ☐否
監測後	內部校正									☐~~是~~☐否
監測後	外部校正	113.02.23	08:30		94.0		94.3		0.3	☑是 ☐否

註：1.噪音計量測前、後需利用音位校正器校正，以確認儀器正常，且兩次呈現值差之絕對值不得大於0.3d B。

振動校正：

☐環境振動NIEA P204　☐環境中營建工程及交通運輸系統振動NIEA P212

監測儀器：RION

☐VM-53A　序號：

☐VM-56　序號：

☐_____　序號：

振動校正器

☐VP-33　序號：

☐VP-303　序號：

☐_____　序號：

監測類型：☐環境振動☐交通振動☐施工振動☐其他

數據資料：☐L_{vx} ☐L_{v10} ☐L_{veq} ☐L_{vmax} ☐其他

振動：　☐速度☐加速度☐振動位準

時距：　☐1秒

量測時間：☐___分鐘☐一小時☐24小時

儲存方式：☐手動☐Auto1☐Auto2

時間權衡　☐1 Sec(Slow)
☐0.125 Sec(Fast)

校正期程	校正方式	校正日期	校正時間	標準值dB	校正值dB	誤差值dB	符合誤差值±1dB內
測量前	X軸校正						☐是 ☐否
測量前	Y軸校正						☐是 ☐否
測量前	Z軸校正						☐是 ☐否
測量後	X軸校正						☐是 ☐否
測量後	Y軸校正						☐是 ☐否
測量後	Z軸校正						☐是 ☐否

註：1.振動計量測前、後需利用振動校正器校正，以確認儀器正常，且兩次呈現值差之絕對值不得大於0.5d B。

監測人員：劉冠麟、鄭又禎　　審核人員：

■低頻噪音□環境噪音□振動 監測概況說明

計畫名稱	大彰化西南與西北離岸風力發電計畫環境監測
監測位置	陸纜工地周界
監測項目	□環境噪音/振動□交通噪音/振動□固定音源/振動 □低頻環境噪音/振動■低頻固定音源/振動
音源特性	□穩定 ☑不規則之變動 □週期性或間歇性之變動
監測日期	117年 02月 27日 ~ 117年 02月 27日 ☑非假日□假日 08時 40分 ~ 08時 48分
監測天候狀況/最近降雨日期	☑晴 □陰 /日期: 117年 02月 22日
主要噪音源	吊掛.
麥克風及風速計離地高(m)	1.5
周圍簡單說明	東邊：道路 南邊：海堤. 西邊：道路 北邊：空地.
現場施工(作業)概述及異常狀況說明： 吊掛. 此測点不符合國家環境研究院所公告元檢測方法，故測值僅供參考	測站位置： 基地 24.113058 120.344372 風机 空地 43m 22.3m 15.4m 2.0m 道路 海堤 ⊕噪音計▲振動規■氣象
噪音管制區：第四類	
振動管制區：＊	

監測人員：劉冠麟、鄭又禎　　審核人員：

■低頻噪音□環境噪音□振動 監測概況說明

計畫名稱	大彰化西南與西北離岸風力發電計畫環境監測
監測位置	陸域自設升(降)壓站工地周界
監測項目	□環境噪音/振動□交通噪音/振動□固定音源/振動 □低頻環境噪音/振動■低頻固定音源/振動
音源特性	□穩定 ☑不規則之變動 □週期性或間歇性之變動
監測日期	113年02月27日 ~ 113年02月27日 ☑非假日□假日 08時 12分 ~ 08時 20分
監測天候狀況/最近降雨日期	☑晴 □陰 /日期: 113年 02月 22日
主要噪音源	整地作業
麥克風及風速計離地高(m)	1.5
周圍簡單說明	東邊：牆 南邊：牆 西邊：牆 北邊：牆
現場施工(作業)概述及異常狀況說明： 整地作業	測站位置： 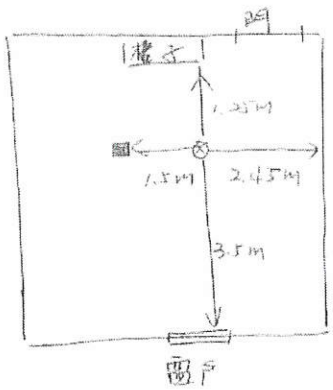 24.107844 120.397371 海拔:4m
噪音管制區：第四類	
振動管制區： *	⊕噪音計▲振動規■氣象

監測人員：劉冠麟、鄭又禎　　審核人員：

噪音監測儀器設備檢查表

檢查日期：113.03.12　　檢查者：張偉城

審核人：何32.22

一、文件資料

	前	後	
1	☑	☑	噪音監測計畫書
2	☑	☑	周界儀器自動監測資料轉交表
3	☑	☑	噪音監測及校正記錄表
4	☑	☑	噪音監測概況說明表

二、儀器設備

	前	後				
1	☑	☑	噪音計 廠牌：RION			
			☑ NL- 52	*	1	台
			☐ NL-	*		台
			☐ NL-	*		台
			☑ 記憶卡	*	1	片
			☐ 麥克風延長線	*		條
	☑	☑	功能確認			
2	☐	☐	低頻程式卡 廠牌：RION			
			☐ NX- 序號：			
			☐ NX- 序號：			
			☐ NX- 序號：			
	☐	☐	功能確認			
3	☑	☑	印表機(含訊號線)			
	☑	☑	電腦訊號線			
	☑	☑	功能確認			
4	☑	☑	音位校正器 廠牌：RION			
			☑ NC- 74	*	1	台
			☐ NC-	*		台
			☐ NC-	*		台
	☑	☑	功能確認			
5	☐	☐	AP-01控制器	*		台
	☐	☐	功能確認			
6	☐	☐	CC-93傳輸線+CA-93轉接頭	*		組
	☐	☐	功能確認			
7	☑	☑	氣象儀 ☐YOUNG ☑其他			
			風速風向計 序號：A4422			
			溫(溼)度計 序號：*			
	☑	☑	功能確認			
8	☑	☑	大氣壓力計			
			標準值 / 實際值：760.0 / 760.5 mmHg			
			(誤差是否小於2.0mmHg ☑ 是 ☐ 否)			

	前	後				
9	☑	☑	防風球			
			☐ 大	*		個
			☑ 小	*	1	個
10	☑	☑	三腳架	*	2	個
11	☑	☑	電池	*	5	個
	☑	☑	功能確認			
12	☐	☐	電源線	*		條
13	☑	☑	手提式電腦	*	1	台
14	☐	☐	電源供應器	*		台
15	☐	☐	儀器保護箱	*		個
16	☐	☐	鏈條與鎖扣	*		條
17	☑	☑	重錘			
18	☑	☑	捲尺			
19	☑	☑	指北針			
20	☑	☑	相機			
21	☑	☑	沙袋			

三、安全設備

	前	後	
1	☑	☑	安全帽
2	☑	☑	反光背心
3	☑	☑	警示標誌
4	☑	☑	警示燈
5	☑	☑	警示帶
6	☑	☑	指揮棒
7	☑	☑	急救箱

四、其他

前	後	
☑	☑	儀器內外部校正

噪音振動監測及校正記錄表

監測位置：陸域自設升(降)壓站工地周界、陸纜工地周界　監測日期：113.03.12

噪音校正：

■環境噪音NIEA P201

監測儀器：RION

☐NL-31　序號：＿＿＿＿＿＿

☐NL-32　序號：＿＿＿＿＿＿

☐NL-28　序號：＿＿＿＿＿＿

☑NL-52　序號：01165344

☐＿＿＿＿　序號：＿＿＿＿＿＿

監測類型：☐環境噪音☐交通噪音■固定音源

☐低頻環境噪音☐低頻固定音源

量測時間：■＿＿2分鐘☐一小時☐24小時

數據資料：■L_x ■L_{eq} ■L_{max} ☐$L_{eq.LF}$ ☐其他

頻率範圍：☐20 Hz~200 Hz　■20 Hz~20 kHz

☐環境低頻噪音NIEA P205

音位校正器：

☑NC-74　序號：35052000

☐NC-75　序號：＿＿＿＿＿＿

☐NC-705　序號：＿＿＿＿＿＿

☐NC-125　序號：＿＿＿＿＿＿

☐＿＿＿＿　序號：＿＿＿＿＿＿

頻率權衡：■A權衡☐C權衡☐FLAT

時間權衡：■Fast　☐Slow

儲存方式：☐手動　■Auto1☐Auto2

低頻取樣間隔：20.8μs

校正檢查：攜出前內部校正符合誤差值±0.7dB內 ☑是 ☐否

攜出前外部校正符合誤差值±0.7dB內 ☑是 ☐否

攜出後內部校正符合誤差值±0.7dB內 ☑是 ☐否

攜出後外部校正符合誤差值±0.7dB內 ☑是 ☐否

校正期程	校正方式	校正日期	校正時間	標準值dB		校正值dB		誤差值dB		符合誤差值±0.7dB內
				1 kHz	125 Hz	1 kHz	125 Hz	1 kHz	125 Hz	
監測前	內部校正	113.03.12	13:00	94.0		94.0		0.0		☑是 ☐否
監測前	外部校正	113.03.12	13:02	94.0		94.2		-0.2		☑是 ☐否
監測後	內部校正	113.03.12	13:52	94.0		94.0		0.0		☑是 ☐否
監測後	外部校正	113.03.12	13:54	94.0		94.1		-0.1		☑是 ☐否

註：1.噪音計量測前、後需利用音位校正器校正，以確認儀器正常，且兩次呈現值差之絕對值不得大於0.3dB。

振動校正：

☐環境振動NIEA P204　☐環境中營建工程及交通運輸系統振動NIEA P212

監測儀器：RION

☐VM-53A　序號：＿＿＿＿＿＿

☐VM-56　序號：＿＿＿＿＿＿

☐＿＿＿＿　序號：＿＿＿＿＿＿

振動校正器

☐VP-33　序號：＿＿＿＿＿＿

☐VP-303　序號：＿＿＿＿＿＿

☐＿＿＿＿　序號：＿＿＿＿＿＿

監測類型：☐環境振動☐交通振動☐施工振動☐其他

數據資料：☐L_{vx} ☐L_{v10} ☐L_{veq} ☐L_{vmax} ☐其他

振動：☐速度☐加速度☐振動位準

時距：☐1秒

量測時間：☐＿＿分鐘☐一小時☐24小時

儲存方式：☐手動☐Auto1☐Auto2

時間權衡　☐1 Sec(Slow)

☐0.125 Sec(Fast)

校正期程	校正方式	校正日期	校正時間	標準值dB	校正值dB	誤差值dB	符合誤差值±1dB內
測量前	X軸校正						☐是 ☐否
測量前	Y軸校正						☐是 ☐否
測量前	Z軸校正						☐是 ☐否
測量後	X軸校正						☐是 ☐否
測量後	Y軸校正						☐是 ☐否
測量後	Z軸校正						☐是 ☐否

註：1.振動計量測前、後需利用振動校正器校正，以確認儀器正常，且兩次呈現值差之絕對值不得大於0.5dB。

監測人員：張博淵 謝漢柏　　審核人員：

噪音初篩監測紀錄表

計畫名稱：大彰化西南與西北離岸風力發電計畫環境監測

委託單位：光宇工程顧問股份有限公司

執行單位：瑩諮環境科技股份有限公司　　監測項目：☑全頻噪音☐低頻噪音

監測位置：陸域自設升(降)壓站工地周界　　監測人員：張博淵 謝漢柏

測點名稱	監測日期：113年03月12日 開始時間	結束時間	噪音計架設高度(1.2~1.5m)及距離反射物是否符合法規	監測結果 dB(A)
測點1	13：36	13：37	☑符合 ☐不符合	65.4
測點2	13：39	13：40	☑符合 ☐不符合	62.5
測點3	13：42	13：43	☑符合 ☐不符合	63.9
	：	：	☐符合 ☐不符合	
	：	：	☐符合 ☐不符合	
	：	：	☐符合 ☐不符合	
	：	：	☐符合 ☐不符合	
	：	：	☐符合 ☐不符合	
	：	：	☐符合 ☐不符合	
	：	：	☐符合 ☐不符合	
	：	：	☐符合 ☐不符合	
	：	：	☐符合 ☐不符合	
	：	：	☐符合 ☐不符合	
	：	：	☐符合 ☐不符合	
	：	：	☐符合 ☐不符合	

測點位置：

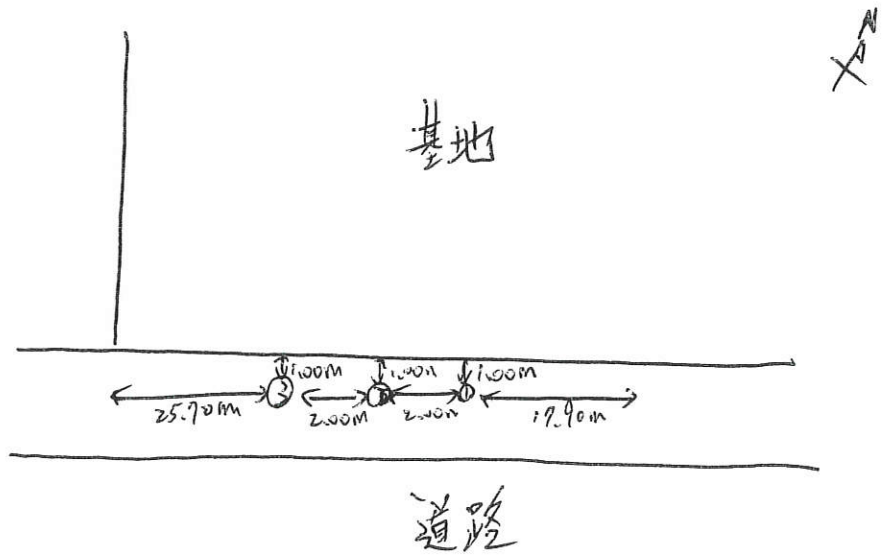

審核人員：

噪音初篩監測紀錄表

計畫名稱：大彰化西南與西北離岸風力發電計畫環境監測

委託單位：光宇工程顧問股份有限公司

執行單位：瑩諮環境科技股份有限公司　　監測項目：☑全頻噪音☐低頻噪音

監測位置：陸纜工地周界　　監測人員：張博淵 謝漢柏

測點名稱	監測日期: 113年 03月12日 開始時間	結束時間	噪音計架設高度(1.2~1.5m)及距離反射物是否符合法規	監測結果 dB(A)
測點1	13：05	13：06	☑符合 ☐不符合	67.2
測點2	13：08	13：09	☑符合 ☐不符合	62.1
測點3	13：12	13：13	☑符合 ☐不符合	65.5
	：	：	☐符合 ☐不符合	
	：	：	☐符合 ☐不符合	
	：	：	☐符合 ☐不符合	
	：	：	☐符合 ☐不符合	
	：	：	☐符合 ☐不符合	
	：	：	☐符合 ☐不符合	
	：	：	☐符合 ☐不符合	
	：	：	☐符合 ☐不符合	
	：	：	☐符合 ☐不符合	
	：	：	☐符合 ☐不符合	
	：	：	☐符合 ☐不符合	

測點位置：

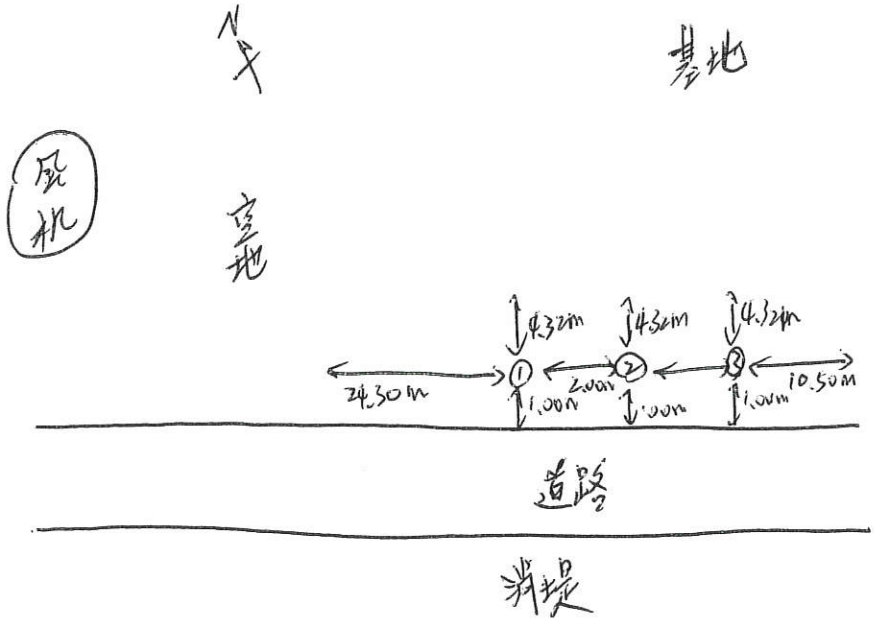

審核人員：

□低頻噪音■環境噪音□振動 監測概況說明

計畫名稱	大彰化西南與西北離岸風力發電計畫環境監測
監測位置	陸域自設升(降)壓站工地周界
監測項目	□環境噪音/振動□交通噪音/振動■固定音源/振動 □低頻環境噪音/振動□低頻固定音源/振動
音源特性	□穩定 ☑不規則之變動 □週期性或間歇性之變動
監測日期	113年 03月 12日 ~ 113年 03月 12日 ☑非假日□假日 13時 44分 ~ 13時 51分
監測天候狀況/最近降雨日期	☑晴 □陰 /日期: 113年 02月 09日
主要噪音源	施工噪音
麥克風及風速計離地高(m)	1.50
周圍簡單說明	東邊：道路 南邊：道路 西邊：升壓站 北邊：基地
現場施工(作業)概述及異常狀況說明： 內部施工	測站位置： 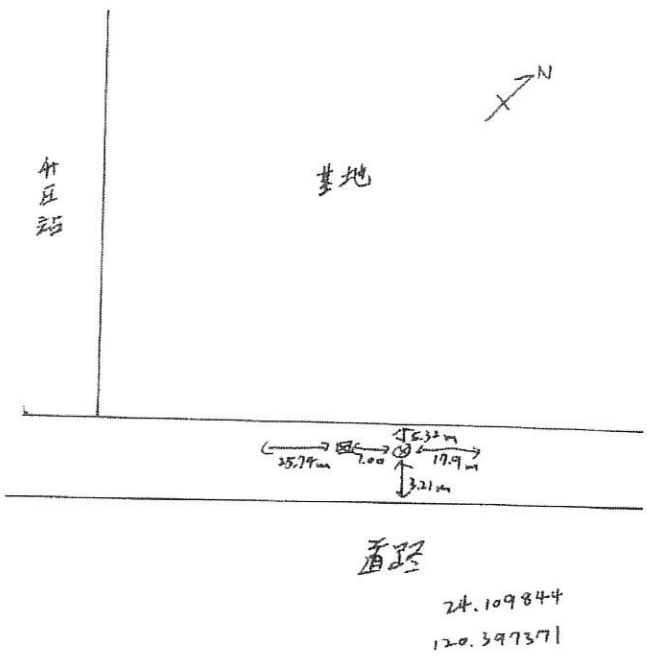 24.109844 120.397371
噪音管制區：第四類	
振動管制區：*	⊕噪音計▲振動規■氣象

監測人員：張博淵 謝漢柏　　審核人員：

□低頻噪音■環境噪音□振動 監測概況說明

計畫名稱	大彰化西南與西北離岸風力發電計畫環境監測
監測位置	陸纜工地周界
監測項目	□環境噪音/振動□交通噪音/振動■固定音源/振動 □低頻環境噪音/振動□低頻固定音源/振動
音源特性	□穩定 ☑不規則之變動 □週期性或間歇性之變動
監測日期	113年 03月 12日 ~113年 03月 12日 ☑非假日□假日 13時 17分 ~ 13時 24分
監測天候狀況/最近降雨日期	☑晴 □陰 /日期: 113年 02月 09日
主要噪音源	施工噪音
麥克風及風速計離地高(m)	1.50
周圍簡單說明	東邊：基地 南邊：道路 西邊：消堤 北邊：空地
現場施工(作業)概述及異常狀況說明： 內部施工	測站位置： 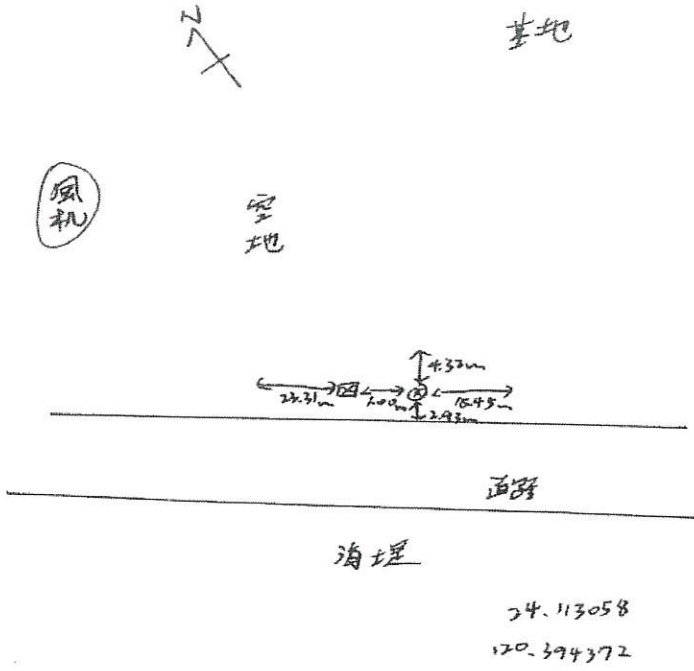
噪音管制區：第四類	
振動管制區：*	⊕噪音計▲振動規■氣象

監測人員：張博淵 謝漢柏　　審核人員：

噪音監測儀器設備檢查表

檢查日期：113.03.12　　檢查者：張[illegible]

審核人：[illegible]

一、文件資料

	前	後	
1	☑	☑	噪音監測計畫書
2	☑	☑	周界儀器自動監測資料轉交表
3	☑	☑	噪音監測及校正記錄表
4	☑	☑	噪音監測概況說明表

二、儀器設備

	前	後	
1	☑	☑	噪音計 廠牌：RION
		☑	NL- 52 * 1 台
		☐	NL- ____ * ____ 台
		☐	NL- ____ * ____ 台
		☑	記憶卡 * 1 片
		☐	麥克風延長線 * ____ 條
	☑	☑	功能確認
2	☐	☐	低頻程式卡 廠牌：RION
		☐	NX- ____ 序號：____
		☐	NX- ____ 序號：____
		☐	NX- ____ 序號：____
	☐	☐	功能確認
3	☑	☑	印表機(含訊號線)
	☑	☑	電腦訊號線
	☑	☑	功能確認
4	☑	☑	音位校正器 廠牌：RION
		☑	NC- 125 * 1 台
		☐	NC- ____ * ____ 台
		☐	NC- ____ * ____ 台
	☑	☑	功能確認
5	☐	☐	AP-01控制器 * ____ 台
	☐	☐	功能確認
6	☐	☐	CC-93傳輸線+CA-93轉接頭 * ____ 組
	☐	☐	功能確認
7	☑	☑	氣象儀 ☐YOUNG ☑其他
			風速風向計 序號：A4422
			溫(溼)度計 序號：A4422
	☑	☑	功能確認
8	☑	☑	大氣壓力計
			標準值 / 實際值：760.0 / 760.5 mmHg
			(誤差是否小於2.0mmHg ☑ 是 ☐ 否)
9	☑	☑	防風球
			☐大 * ____ 個
			☑小 * 1 個
10	☑	☑	三腳架 * 2 個
11	☑	☑	電池 * 5 個
	☑	☑	功能確認
12	☐	☐	電源線 * ____ 條
13	☑	☑	手提式電腦 * 1 台
14	☐	☐	電源供應器 * ____ 台
15	☐	☐	儀器保護箱 * ____ 個
16	☐	☐	鏈條與鎖扣 * ____ 條
17	☑	☑	重錘
18	☑	☑	捲尺
19	☑	☑	指北針
20	☑	☑	相機
21	☑	☑	沙袋

三、安全設備

	前	後	
1	☑	☑	安全帽
2	☑	☑	反光背心
3	☑	☑	警示標誌
4	☑	☑	警示燈
5	☑	☑	警示帶
6	☑	☑	指揮棒
7	☑	☑	急救箱

四、其他

前	後	
☑	☑	儀器內外部校正

噪音振動監測及校正記錄表

監測位置：陸域自設升(降)壓站工地周界 陸纜工地周界　監測日期：113.03.12

噪音校正：

☐環境噪音NIEA P201

監測儀器：RION

☐NL-31　序號：＿＿＿＿＿＿

☐NL-32　序號：＿＿＿＿＿＿

☐NL-28　序號：＿＿＿＿＿＿

☑NL-52　序號：01165344

☐＿＿＿＿　序號：＿＿＿＿＿＿

監測類型：☐環境噪音☐交通噪音☐固定音源 ☐低頻環境噪音■低頻固定音源

量測時間：■＿＿2分鐘☐一小時☐24小時

數據資料：☐L_x ☐L_{eq} ☐L_{max} ■$L_{eq.LF}$ ☐其他

頻率範圍：■20 Hz~200 Hz　☐20 Hz~20 kHz

校正檢查：攜出前內部校正符合誤差值±0.7dB內 ☑是 ☐否

攜出前外部校正符合誤差值±0.7dB內 ☑是 ☐否

攜出後內部校正符合誤差值±0.7dB內 ☐是 ☐否

攜出後外部校正符合誤差值±0.7dB內 ☑是 ☐否

■環境低頻噪音NIEA P205

音位校正器：

☐NC-74　序號：＿＿＿＿＿＿

☐NC-75　序號：＿＿＿＿＿＿

☐NC-705　序號：＿＿＿＿＿＿

☑NC-125　序號：T.042525

☐＿＿＿＿　序號：＿＿＿＿＿＿

頻率權衡：■A權衡☐C權衡☐FLAT

時間權衡：■Fast　☐Slow

儲存方式：☐手動　■Auto1☐Auto2

低頻取樣間隔：20.8μs

校正期程	校正方式	校正日期	校正時間	標準值dB		校正值dB		誤差值dB		符合誤差值±0.7dB內
				1 kHz	125 Hz	1 kHz	125 Hz	1 kHz	125 Hz	
監測前	內部校正	—	—	/		/		/	—	☐是 ☐否
監測前	外部校正	113.03.12	14:04		94.0		94.1		-0.1	☑是 ☐否
監測後	內部校正	—	—	/		/		/	—	☐是 ☐否
監測後	外部校正	113.03.12	14:45	/	94.0	/	94.1	/	-0.1	☑是 ☐否

註：1.噪音計量測前、後需利用音位校正器校正，以確認儀器正常，且兩次呈現值差之絕對值不得大於0.3d B。

振動校正：

☐環境振動NIEA P204　☐環境中營建工程及交通運輸系統振動NIEA P212

監測儀器：RION

☐VM-53A　序號：＿＿＿＿＿＿

☐VM-56　序號：＿＿＿＿＿＿

☐＿＿＿＿　序號：＿＿＿＿＿＿

振動校正器

☐VP-33　序號：＿＿＿＿＿＿

☐VP-303　序號：＿＿＿＿＿＿

☐＿＿＿＿　序號：＿＿＿＿＿＿

監測類型：☐環境振動☐交通振動☐施工振動☐其他

數據資料：☐L_{vx} ☐L_{v10} ☐L_{veq} ☐L_{vmax} ☐其他

振動：☐速度 ☐加速度 ☐振動位準

時距：☐1秒

量測時間：☐＿＿分鐘☐一小時☐24小時

儲存方式：☐手動☐Auto1☐Auto2

時間權衡　☐1 Sec(Slow)

☐0.125 Sec(Fast)

校正期程	校正方式	校正日期	校正時間	標準值dB	校正值dB	誤差值dB	符合誤差值±1dB內
測量前	X軸校正						☐是 ☐否
測量前	Y軸校正						☐是 ☐否
測量前	Z軸校正						☐是 ☐否
測量後	X軸校正						☐是 ☐否
測量後	Y軸校正						☐是 ☐否
測量後	Z軸校正						☐是 ☐否

註：1.振動計量測前、後需利用振動校正器校正，以確認儀器正常，且兩次呈現值差之絕對值不得大於0.5d B。

監測人員：張博淵 謝漢柏　審核人員：

噪音初篩監測紀錄表

計畫名稱：大彰化西南與西北離岸風力發電計畫環境監測

委託單位：光宇工程顧問股份有限公司

執行單位：瑩諮環境科技股份有限公司　　監測項目：☐全頻噪音☑低頻噪音

監測位置：陸域自設升(降)壓站工地周界　　監測人員：張博淵 謝漢柏

測點名稱	監測日期：113年03月12日		噪音計架設高度(1.2~1.5m)及距離反射物是否符合法規	監測結果 dB(A)
	開始時間	結束時間		
測點1	14：09	14：08	☑符合 ☐不符合	38.4
測點2	14：10	14：11	☑符合 ☐不符合	36.2
	：	：	☐符合 ☐不符合	
	：	：	☐符合 ☐不符合	
	：	：	☐符合 ☐不符合	
	：	：	☐符合 ☐不符合	
	：	：	☐符合 ☐不符合	
	：	：	☐符合 ☐不符合	
	：	：	☐符合 ☐不符合	
	：	：	☐符合 ☐不符合	
	：	：	☐符合 ☐不符合	
	：	：	☐符合 ☐不符合	
	：	：	☐符合 ☐不符合	
	：	：	☐符合 ☐不符合	

測點位置：

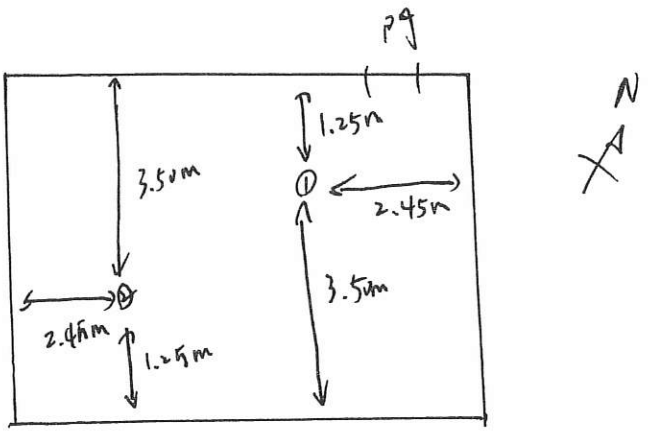

審核人員：

噪音初篩監測紀錄表

計畫名稱：大彰化西南與西北離岸風力發電計畫環境監測

委託單位：光宇工程顧問股份有限公司

執行單位：瑩諮環境科技股份有限公司　　監測項目：☐全頻噪音☑低頻噪音

監測位置：陸纜工地周界　　監測人員：張博淵 謝漢柏

測點名稱	監測日期：113 年 03 月 12 日 開始時間	結束時間	噪音計架設高度(1.2~1.5m)及距離反射物是否符合法規	監測結果 dB(A)
測點1	14：26	14：27	☑符合 ☐不符合	37.4
測點2	14：29	14：30	☑符合 ☐不符合	35.1
測點3	14：32	14：33	☑符合 ☐不符合	32.8
	：	：	☐符合 ☐不符合	
	：	：	☐符合 ☐不符合	
	：	：	☐符合 ☐不符合	
	：	：	☐符合 ☐不符合	
	：	：	☐符合 ☐不符合	
	：	：	☐符合 ☐不符合	
	：	：	☐符合 ☐不符合	
	：	：	☐符合 ☐不符合	
	：	：	☐符合 ☐不符合	
	：	：	☐符合 ☐不符合	
	：	：	☐符合 ☐不符合	
	：	：	☐符合 ☐不符合	

測點位置：

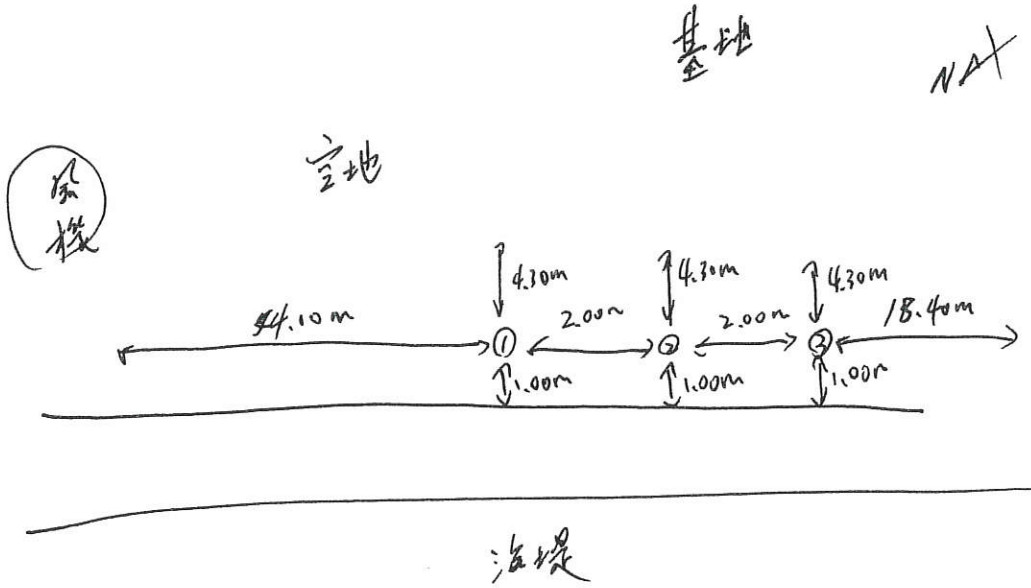

審核人員：

■低頻噪音□環境噪音□振動 監測概況說明

計畫名稱	大彰化西南與西北離岸風力發電計畫環境監測
監測位置	陸域自設升(降)壓站工地周界
監測項目	□環境噪音/振動□交通噪音/振動□固定音源/振動
	□低頻環境噪音/振動■低頻固定音源/振動
音源特性	□穩定 ☑不規則之變動 □週期性或間歇性之變動
監測日期	113年03月12日 ~113年03月12日 ☑非假日□假日 14時14分 ~ 14時21分
監測天候狀況/最近降雨日期	□晴 ☑陰 /日期: 113年02月09日
主要噪音源	施工噪音
麥克風及風速計離地高(m)	1.50
周圍簡單說明	東邊：牆 南邊：牆 西邊：牆 北邊：牆
現場施工(作業)概述及異常狀況說明： 內部施工	測站位置： 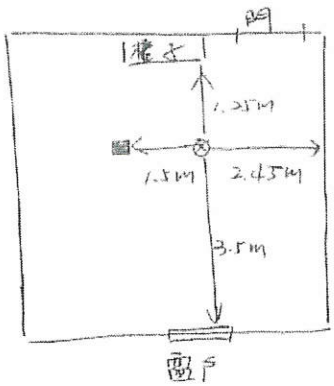 24.107844 120.397371
噪音管制區：第四類	
振動管制區： *	⊕噪音計▲振動規■氣象

監測人員：張博淵 謝漢柏　　審核人員：

■低頻噪音□環境噪音□振動 監測概況說明

計畫名稱	大彰化西南與西北離岸風力發電計畫環境監測
監測位置	陸纜工地周界
監測項目	□環境噪音/振動□交通噪音/振動□固定音源/振動 □低頻環境噪音/振動■低頻固定音源/振動
音源特性	□穩定 ☑不規則之變動 □週期性或間歇性之變動
監測日期	113年 03月 12日 ~ 113年 03月 12日 ☑非假日□假日 14時 36分 ~ 14時 43分
監測天候狀況/最近降雨日期	□晴 ☑陰 /日期: 113年 02月 09日
主要噪音源	施工噪音
麥克風及風速計離地高(m)	1.50m
周圍簡單說明	東邊：基地 南邊：道路 西邊：海堤 北邊：風機
現場施工(作業)概述及異常狀況說明： 陸部施工	測站位置： 基地 N↑ 24.113058 120.344372 風機 空地 4.3m 23.3m 15.4m 2.4m 道路 海堤
噪音管制區：第四類	
振動管制區：＊	⊕噪音計▲振動規■氣象

監測人員：張博淵 謝漢柏　　審核人員：

附錄四原始監測數據

附錄 4.1　海岸鳥類目視調查資料

附錄 4.2　鳥類雷達調查資料 (水平)

附錄 4.3　鳥類雷達調查資料 (垂直)

附錄 4.4　陸域植物調查資料

附錄 4.5　陸域動物調查資料

附錄 4.6　海域水質監測資料

附錄 4.7　空氣品質監測資料

附錄 4.8　噪音振動監測資料

附錄 4.9 營建噪音監測資料

附錄 4.10 現場執行照片

附錄 4.1 海岸鳥類目視調查資料

調查座標-經度X	調查座標-緯度Y	學名	中文名	數量	特有性	保育等級	調查日期
190104.1	2666489	*Spilopelia chinensis*	珠頸斑鳩	2			112.12.04~112.12.07
190009.7	2666661	*Passer montanus*	麻雀	5			112.12.04~112.12.07
188622.1	2665428	*Larus argentatus*	銀鷗	5			112.12.04~112.12.07
188748.6	2665725	*Falco tinnunculus*	紅隼	1		II	112.12.04~112.12.07
190104.1	2666489	*Acridotheres javanicus*	白尾八哥	10			112.12.04~112.12.07
190104.1	2666489	*Acridotheres tristis*	家八哥	5			112.12.04~112.12.07
188742.2	2665690	*Asio flammeus*	短耳鴞	1		II	112.12.04~112.12.07
190104.2	2666491	*Passer montanus*	麻雀	12			112.12.04~112.12.07
188738.9	2665657	*Ardea cinerea*	蒼鷺	5			112.12.04~112.12.07
190034.9	2666660	*Acridotheres javanicus*	白尾八哥	5			112.12.04~112.12.07
190112	2666493	*Calidris alpina*	黑腹濱鷸	8			112.12.04~112.12.07
190112	2666493	*Tringa nebularia*	青足鷸	2			112.12.04~112.12.07
187541.1	2665601	*Pica serica*	喜鵲	2			112.12.04~112.12.07
189013	2666107	*Falco tinnunculus*	紅隼	1		II	112.12.04~112.12.07
187541.1	2665601	*Pica serica*	喜鵲	1			112.12.04~112.12.07
188507.6	2665412	*Monticola solitarius*	藍磯鶇	1			112.12.04~112.12.07
188735.8	2665644	*Charadrius alexandrinus*	東方環頸鴴	5			112.12.04~112.12.07
190083.7	2668046	*Elanus caeruleus*	黑翅鳶	1		II	112.12.04~112.12.07
190302.6	2668850	*Lonchura punctulata*	斑文鳥	8			112.12.04~112.12.07
190104.1	2666489	*Streptopelia tranquebarica*	紅鳩	5			112.12.04~112.12.07
190104.1	2666489	*Ardea alba*	大白鷺	5			112.12.04~112.12.07
190059.6	2666659	*Pycnonotus sinensis*	白頭翁	3	特亞		112.12.04~112.12.07
190104.1	2666489	*Pycnonotus sinensis*	白頭翁	6	特亞		112.12.04~112.12.07
190104.1	2666489	*Egretta garzetta*	小白鷺	12			112.12.04~112.12.07
190491	2669022	*Zosterops simplex*	斯氏繡眼	8			112.12.04~112.12.07
188726.9	2665603	*Lanius cristatus*	紅尾伯勞	1		III	112.12.04~112.12.07
188622.1	2665428	*Apus nipalensis*	小雨燕	13	特亞		112.12.04~112.12.07
191129.6	2670386	*Acridotheres tristis*	家八哥	7			112.12.04~112.12.07
190104.1	2666489	*Alauda gulgula*	小雲雀	5			112.12.04~112.12.07
188735.8	2665644	*Dicrurus macrocercus*	大卷尾	3	特亞		112.12.04~112.12.07
191129.6	2670386	*Prinia flaviventris*	灰頭鷦鶯	4			112.12.04~112.12.07
190112	2666493	*Cisticola juncidis*	棕扇尾鶯	2			112.12.04~112.12.07
190104.1	2666489	*Prinia inornata*	褐頭鷦鶯	3	特亞		112.12.04~112.12.07
194046	2672711	*Lonchura punctulata*	斑文鳥	14			112.12.04~112.12.07
191153.6	2671471	*Passer montanus*	麻雀	16			112.12.04~112.12.07
191188.8	2671508	*Hirundo tahitica*	洋燕	11			112.12.04~112.12.07
188748.6	2665725	*Hirundo rustica*	家燕	13			112.12.04~112.12.07
188748.6	2665725	*Zosterops simplex*	斯氏繡眼	14			112.12.04~112.12.07
191188.8	2671508	*Motacilla alba*	白鶺鴒	1			112.12.04~112.12.07
188748.6	2665725	*Charadrius alexandrinus*	東方環頸鴴	13			112.12.04~112.12.07
188735.8	2665644	*Tringa nebularia*	青足鷸	6			112.12.04~112.12.07
190104.1	2666489	*Calidris alpina*	黑腹濱鷸	11			112.12.04~112.12.07
190112	2666493	*Actitis hypoleucos*	磯鷸	1			112.12.04~112.12.07
188622.1	2665428	*Streptopelia tranquebarica*	紅鳩	8			112.12.04~112.12.07
190104.1	2666489	*Spilopelia chinensis*	珠頸斑鳩	2			112.12.04~112.12.07
194046	2672711	*Columba livia*	野鴿	6			112.12.04~112.12.07
188622.1	2665428	*Ardea alba*	大白鷺	8			112.12.04~112.12.07
188748.6	2665725	*Egretta garzetta*	小白鷺	10			112.12.04~112.12.07
191129.6	2670386	*Nycticorax nycticorax*	夜鷺	3			112.12.04~112.12.07
191153.6	2671471	*Bubulcus ibis*	黃頭鷺	6			112.12.04~112.12.07
188748.6	2665725	*Ardea cinerea*	蒼鷺	7			112.12.04~112.12.07

附錄 4.2 鳥類雷達調查資料 (水平)

調查日期	調查時間	調查方法描述	數據日期	數據時間	飛行高度(m)	軌跡起始座標-經度X	軌跡起始座標-緯度Y	追蹤距離(m)	飛行方向(度)
2023.12.8~9	11:55~11:55	以X波段水平雷達掃描鳥類飛行狀況	2023.12.8	12:21:02		135416	2681358	2,482	222
2023.12.8~9	11:55~11:55	以X波段水平雷達掃描鳥類飛行狀況	2023.12.8	12:28:22		132816	2682875	2,967	206
2023.12.8~9	11:55~11:55	以X波段水平雷達掃描鳥類飛行狀況	2023.12.8	12:40:20		133949	2682158	2,655	209
2023.12.8~9	11:55~11:55	以X波段水平雷達掃描鳥類飛行狀況	2023.12.8	13:09:14		134082	2682441	3,135	230
2023.12.8~9	11:55~11:55	以X波段水平雷達掃描鳥類飛行狀況	2023.12.8	13:26:22		134549	2682291	3,294	184
2023.12.8~9	11:55~11:55	以X波段水平雷達掃描鳥類飛行狀況	2023.12.8	14:01:08		133049	2682641	4,283	153
2023.12.8~9	11:55~11:55	以X波段水平雷達掃描鳥類飛行狀況	2023.12.8	14:46:20		133749	2682425	4,430	207
2023.12.8~9	11:55~11:55	以X波段水平雷達掃描鳥類飛行狀況	2023.12.8	15:00:46		132949	2682758	3,430	196
2023.12.8~9	11:55~11:55	以X波段水平雷達掃描鳥類飛行狀況	2023.12.8	15:10:32		135549	2681625	3,056	205
2023.12.8~9	11:55~11:55	以X波段水平雷達掃描鳥類飛行狀況	2023.12.8	15:12:58		135199	2681891	3,529	209
2023.12.8~9	11:55~11:55	以X波段水平雷達掃描鳥類飛行狀況	2023.12.8	15:51:12		132782	2682091	2,171	178
2023.12.8~9	11:55~11:55	以X波段水平雷達掃描鳥類飛行狀況	2023.12.8	17:11:28		134216	2682758	3,336	178
2023.12.8~9	11:55~11:55	以X波段水平雷達掃描鳥類飛行狀況	2023.12.8	17:11:28		134932	2682675	3,187	177
2023.12.8~9	11:55~11:55	以X波段水平雷達掃描鳥類飛行狀況	2023.12.8	17:25:28		131416	2681425	3,018	164
2023.12.8~9	11:55~11:55	以X波段水平雷達掃描鳥類飛行狀況	2023.12.8	18:31:06		133016	2682358	2,570	201
2023.12.8~9	11:55~11:55	以X波段水平雷達掃描鳥類飛行狀況	2023.12.8	20:04:34		133140	2682777	2,741	189
2023.12.8~9	11:55~11:55	以X波段水平雷達掃描鳥類飛行狀況	2023.12.8	20:11:58		132340	2681944	2,574	158
2023.12.8~9	11:55~11:55	以X波段水平雷達掃描鳥類飛行狀況	2023.12.8	20:41:04		134723	2683211	3,789	232
2023.12.8~9	11:55~11:55	以X波段水平雷達掃描鳥類飛行狀況	2023.12.8	20:45:12		132140	2681444	2,776	60
2023.12.8~9	11:55~11:55	以X波段水平雷達掃描鳥類飛行狀況	2023.12.8	22:57:52		133556	2679777	2,551	342
2023.12.8~9	11:55~11:55	以X波段水平雷達掃描鳥類飛行狀況	2023.12.9	00:16:52		133023	2681394	2,268	156
2023.12.8~9	11:55~11:55	以X波段水平雷達掃描鳥類飛行狀況	2023.12.9	00:16:34		135473	2679211	2,854	21
2023.12.8~9	11:55~11:55	以X波段水平雷達掃描鳥類飛行狀況	2023.12.9	00:29:12		135690	2682227	4,036	196
2023.12.8~9	11:55~11:55	以X波段水平雷達掃描鳥類飛行狀況	2023.12.9	01:52:16		132823	2682244	3,731	176
2023.12.8~9	11:55~11:55	以X波段水平雷達掃描鳥類飛行狀況	2023.12.9	02:04:14		136523	2682461	4,954	200
2023.12.8~9	11:55~11:55	以X波段水平雷達掃描鳥類飛行狀況	2023.12.9	02:06:38		135840	2681827	2,890	184
2023.12.8~9	11:55~11:55	以X波段水平雷達掃描鳥類飛行狀況	2023.12.9	02:06:38		136140	2681777	2,914	188
2023.12.8~9	11:55~11:55	以X波段水平雷達掃描鳥類飛行狀況	2023.12.9	03:06:16		133590	2682594	3,087	154
2023.12.8~9	11:55~11:55	以X波段水平雷達掃描鳥類飛行狀況	2023.12.9	03:13:50		133006	2682294	3,284	176
2023.12.8~9	11:55~11:55	以X波段水平雷達掃描鳥類飛行狀況	2023.12.9	05:31:10		132673	2680711	2,191	22
2023.12.8~9	11:55~11:55	以X波段水平雷達掃描鳥類飛行狀況	2023.12.9	06:19:38		135273	2682144	3,898	235
2023.12.8~9	11:55~11:55	以X波段水平雷達掃描鳥類飛行狀況	2023.12.9	06:29:52		134506	2682744	2,928	222
2023.12.8~9	11:55~11:55	以X波段水平雷達掃描鳥類飛行狀況	2023.12.9	07:17:50		132123	2681877	3,621	153
2023.12.8~9	11:55~11:55	以X波段水平雷達掃描鳥類飛行狀況	2023.12.9	09:16:50		133390	2681961	2,352	179
2023.12.8~9	11:55~11:55	以X波段水平雷達掃描鳥類飛行狀況	2023.12.9	10:30:40		133340	2681761	2,388	154
2023.12.8~9	11:55~11:55	以X波段水平雷達掃描鳥類飛行狀況	2023.12.9	10:46:48		134290	2682261	2,590	221
2023.12.8~9	11:55~11:55	以X波段水平雷達掃描鳥類飛行狀況	2023.12.9	11:30:32		136323	2681144	4,300	220
2023.12.8~9	11:55~11:55	以X波段水平雷達掃描鳥類飛行狀況	2023.12.9	11:36:32		133690	2682577	4,047	202
2023.12.8~9	11:55~11:55	以X波段水平雷達掃描鳥類飛行狀況	2023.12.9	11:48:18		134056	2682711	4,560	189
2023.12.8~9	11:55~11:55	以X波段水平雷達掃描鳥類飛行狀況	2023.12.9	11:55:58		133906	2682144	2,212	171

附錄 4.3 鳥類雷達調查資料 (垂直)

調查日期	調查時間	調查方法描述	數據日期	數據時間	飛行高度(m)
2023.12.8~9	11:55~11:55	以X波段垂直雷達掃描鳥類飛行狀況	2023.12.8	11:51:32	63
2023.12.8~9	11:55~11:55	以X波段垂直雷達掃描鳥類飛行狀況	2023.12.8	11:53:21	1088
2023.12.8~9	11:55~11:55	以X波段垂直雷達掃描鳥類飛行狀況	2023.12.8	12:06:31	75
2023.12.8~9	11:55~11:55	以X波段垂直雷達掃描鳥類飛行狀況	2023.12.8	12:17:26	263
2023.12.8~9	11:55~11:55	以X波段垂直雷達掃描鳥類飛行狀況	2023.12.8	12:25:26	963
2023.12.8~9	11:55~11:55	以X波段垂直雷達掃描鳥類飛行狀況	2023.12.8	12:32:06	75
2023.12.8~9	11:55~11:55	以X波段垂直雷達掃描鳥類飛行狀況	2023.12.8	12:42:25	288
2023.12.8~9	11:55~11:55	以X波段垂直雷達掃描鳥類飛行狀況	2023.12.8	12:48:25	25
2023.12.8~9	11:55~11:55	以X波段垂直雷達掃描鳥類飛行狀況	2023.12.8	12:57:31	50
2023.12.8~9	11:55~11:55	以X波段垂直雷達掃描鳥類飛行狀況	2023.12.8	12:58:01	38
2023.12.8~9	11:55~11:55	以X波段垂直雷達掃描鳥類飛行狀況	2023.12.8	13:09:50	619
2023.12.8~9	11:55~11:55	以X波段垂直雷達掃描鳥類飛行狀況	2023.12.8	13:14:42	250
2023.12.8~9	11:55~11:55	以X波段垂直雷達掃描鳥類飛行狀況	2023.12.8	13:15:40	600
2023.12.8~9	11:55~11:55	以X波段垂直雷達掃描鳥類飛行狀況	2023.12.8	13:29:06	650
2023.12.8~9	11:55~11:55	以X波段垂直雷達掃描鳥類飛行狀況	2023.12.8	13:39:57	788
2023.12.8~9	11:55~11:55	以X波段垂直雷達掃描鳥類飛行狀況	2023.12.8	13:40:45	225
2023.12.8~9	11:55~11:55	以X波段垂直雷達掃描鳥類飛行狀況	2023.12.8	13:46:28	606
2023.12.8~9	11:55~11:55	以X波段垂直雷達掃描鳥類飛行狀況	2023.12.8	13:48:00	619
2023.12.8~9	11:55~11:55	以X波段垂直雷達掃描鳥類飛行狀況	2023.12.8	13:48:52	656
2023.12.8~9	11:55~11:55	以X波段垂直雷達掃描鳥類飛行狀況	2023.12.8	13:51:43	575
2023.12.8~9	11:55~11:55	以X波段垂直雷達掃描鳥類飛行狀況	2023.12.8	14:03:31	700
2023.12.8~9	11:55~11:55	以X波段垂直雷達掃描鳥類飛行狀況	2023.12.8	14:04:18	188
2023.12.8~9	11:55~11:55	以X波段垂直雷達掃描鳥類飛行狀況	2023.12.8	14:04:23	81
2023.12.8~9	11:55~11:55	以X波段垂直雷達掃描鳥類飛行狀況	2023.12.8	14:05:15	638
2023.12.8~9	11:55~11:55	以X波段垂直雷達掃描鳥類飛行狀況	2023.12.8	14:05:23	25
2023.12.8~9	11:55~11:55	以X波段垂直雷達掃描鳥類飛行狀況	2023.12.8	14:18:16	175
2023.12.8~9	11:55~11:55	以X波段垂直雷達掃描鳥類飛行狀況	2023.12.8	14:19:46	38
2023.12.8~9	11:55~11:55	以X波段垂直雷達掃描鳥類飛行狀況	2023.12.8	14:24:40	238
2023.12.8~9	11:55~11:55	以X波段垂直雷達掃描鳥類飛行狀況	2023.12.8	14:27:30	156
2023.12.8~9	11:55~11:55	以X波段垂直雷達掃描鳥類飛行狀況	2023.12.8	14:28:23	69
2023.12.8~9	11:55~11:55	以X波段垂直雷達掃描鳥類飛行狀況	2023.12.8	14:35:51	619
2023.12.8~9	11:55~11:55	以X波段垂直雷達掃描鳥類飛行狀況	2023.12.8	14:45:48	150
2023.12.8~9	11:55~11:55	以X波段垂直雷達掃描鳥類飛行狀況	2023.12.8	14:46:47	225
2023.12.8~9	11:55~11:55	以X波段垂直雷達掃描鳥類飛行狀況	2023.12.8	14:54:35	506
2023.12.8~9	11:55~11:55	以X波段垂直雷達掃描鳥類飛行狀況	2023.12.8	15:02:46	175
2023.12.8~9	11:55~11:55	以X波段垂直雷達掃描鳥類飛行狀況	2023.12.8	15:04:17	150
2023.12.8~9	11:55~11:55	以X波段垂直雷達掃描鳥類飛行狀況	2023.12.8	15:09:36	31
2023.12.8~9	11:55~11:55	以X波段垂直雷達掃描鳥類飛行狀況	2023.12.8	15:28:53	106
2023.12.8~9	11:55~11:55	以X波段垂直雷達掃描鳥類飛行狀況	2023.12.8	15:32:17	94
2023.12.8~9	11:55~11:55	以X波段垂直雷達掃描鳥類飛行狀況	2023.12.8	15:48:11	50
2023.12.8~9	11:55~11:55	以X波段垂直雷達掃描鳥類飛行狀況	2023.12.8	15:53:30	394
2023.12.8~9	11:55~11:55	以X波段垂直雷達掃描鳥類飛行狀況	2023.12.8	15:54:12	525
2023.12.8~9	11:55~11:55	以X波段垂直雷達掃描鳥類飛行狀況	2023.12.8	15:57:32	775
2023.12.8~9	11:55~11:55	以X波段垂直雷達掃描鳥類飛行狀況	2023.12.8	15:58:53	831
2023.12.8~9	11:55~11:55	以X波段垂直雷達掃描鳥類飛行狀況	2023.12.8	16:05:33	175
2023.12.8~9	11:55~11:55	以X波段垂直雷達掃描鳥類飛行狀況	2023.12.8	16:12:52	38
2023.12.8~9	11:55~11:55	以X波段垂直雷達掃描鳥類飛行狀況	2023.12.8	16:14:00	50
2023.12.8~9	11:55~11:55	以X波段垂直雷達掃描鳥類飛行狀況	2023.12.8	16:19:52	300
2023.12.8~9	11:55~11:55	以X波段垂直雷達掃描鳥類飛行狀況	2023.12.8	16:29:38	213
2023.12.8~9	11:55~11:55	以X波段垂直雷達掃描鳥類飛行狀況	2023.12.8	16:35:15	694
2023.12.8~9	11:55~11:55	以X波段垂直雷達掃描鳥類飛行狀況	2023.12.8	16:36:15	356
2023.12.8~9	11:55~11:55	以X波段垂直雷達掃描鳥類飛行狀況	2023.12.8	16:42:01	488
2023.12.8~9	11:55~11:55	以X波段垂直雷達掃描鳥類飛行狀況	2023.12.8	16:44:10	350
2023.12.8~9	11:55~11:55	以X波段垂直雷達掃描鳥類飛行狀況	2023.12.8	16:49:47	631
2023.12.8~9	11:55~11:55	以X波段垂直雷達掃描鳥類飛行狀況	2023.12.8	17:04:50	513
2023.12.8~9	11:55~11:55	以X波段垂直雷達掃描鳥類飛行狀況	2023.12.8	17:11:31	288
2023.12.8~9	11:55~11:55	以X波段垂直雷達掃描鳥類飛行狀況	2023.12.8	17:13:35	131
2023.12.8~9	11:55~11:55	以X波段垂直雷達掃描鳥類飛行狀況	2023.12.8	17:14:25	263
2023.12.8~9	11:55~11:55	以X波段垂直雷達掃描鳥類飛行狀況	2023.12.8	17:17:47	188
2023.12.8~9	11:55~11:55	以X波段垂直雷達掃描鳥類飛行狀況	2023.12.8	17:23:12	44
2023.12.8~9	11:55~11:55	以X波段垂直雷達掃描鳥類飛行狀況	2023.12.8	17:37:18	950
2023.12.8~9	11:55~11:55	以X波段垂直雷達掃描鳥類飛行狀況	2023.12.8	17:44:23	225
2023.12.8~9	11:55~11:55	以X波段垂直雷達掃描鳥類飛行狀況	2023.12.8	17:50:23	775
2023.12.8~9	11:55~11:55	以X波段垂直雷達掃描鳥類飛行狀況	2023.12.8	17:51:58	150
2023.12.8~9	11:55~11:55	以X波段垂直雷達掃描鳥類飛行狀況	2023.12.8	17:58:32	750
2023.12.8~9	11:55~11:55	以X波段垂直雷達掃描鳥類飛行狀況	2023.12.8	18:03:12	206
2023.12.8~9	11:55~11:55	以X波段垂直雷達掃描鳥類飛行狀況	2023.12.8	18:03:37	725
2023.12.8~9	11:55~11:55	以X波段垂直雷達掃描鳥類飛行狀況	2023.12.8	18:06:48	75
2023.12.8~9	11:55~11:55	以X波段垂直雷達掃描鳥類飛行狀況	2023.12.8	18:07:57	263
2023.12.8~9	11:55~11:55	以X波段垂直雷達掃描鳥類飛行狀況	2023.12.8	18:08:25	275
2023.12.8~9	11:55~11:55	以X波段垂直雷達掃描鳥類飛行狀況	2023.12.8	18:10:07	138
2023.12.8~9	11:55~11:55	以X波段垂直雷達掃描鳥類飛行狀況	2023.12.8	18:10:43	256
2023.12.8~9	11:55~11:55	以X波段垂直雷達掃描鳥類飛行狀況	2023.12.8	18:06:18	75
2023.12.8~9	11:55~11:55	以X波段垂直雷達掃描鳥類飛行狀況	2023.12.8	18:06:50	81
2023.12.8~9	11:55~11:55	以X波段垂直雷達掃描鳥類飛行狀況	2023.12.8	18:07:07	94
2023.12.8~9	11:55~11:55	以X波段垂直雷達掃描鳥類飛行狀況	2023.12.8	18:08:25	250
2023.12.8~9	11:55~11:55	以X波段垂直雷達掃描鳥類飛行狀況	2023.12.8	18:10:53	275
2023.12.8~9	11:55~11:55	以X波段垂直雷達掃描鳥類飛行狀況	2023.12.8	18:18:50	444
2023.12.8~9	11:55~11:55	以X波段垂直雷達掃描鳥類飛行狀況	2023.12.8	18:20:47	413
2023.12.8~9	11:55~11:55	以X波段垂直雷達掃描鳥類飛行狀況	2023.12.8	18:20:17	406
2023.12.8~9	11:55~11:55	以X波段垂直雷達掃描鳥類飛行狀況	2023.12.8	18:21:00	413
2023.12.8~9	11:55~11:55	以X波段垂直雷達掃描鳥類飛行狀況	2023.12.8	18:23:32	350
2023.12.8~9	11:55~11:55	以X波段垂直雷達掃描鳥類飛行狀況	2023.12.8	18:28:03	13
2023.12.8~9	11:55~11:55	以X波段垂直雷達掃描鳥類飛行狀況	2023.12.8	18:29:07	188
2023.12.8~9	11:55~11:55	以X波段垂直雷達掃描鳥類飛行狀況	2023.12.8	18:31:21	438
2023.12.8~9	11:55~11:55	以X波段垂直雷達掃描鳥類飛行狀況	2023.12.8	18:32:17	138
2023.12.8~9	11:55~11:55	以X波段垂直雷達掃描鳥類飛行狀況	2023.12.8	18:33:26	88
2023.12.8~9	11:55~11:55	以X波段垂直雷達掃描鳥類飛行狀況	2023.12.8	18:38:57	50
2023.12.8~9	11:55~11:55	以X波段垂直雷達掃描鳥類飛行狀況	2023.12.8	18:39:20	438
2023.12.8~9	11:55~11:55	以X波段垂直雷達掃描鳥類飛行狀況	2023.12.8	18:40:22	200
2023.12.8~9	11:55~11:55	以X波段垂直雷達掃描鳥類飛行狀況	2023.12.8	18:43:33	500
2023.12.8~9	11:55~11:55	以X波段垂直雷達掃描鳥類飛行狀況	2023.12.8	18:46:41	269
2023.12.8~9	11:55~11:55	以X波段垂直雷達掃描鳥類飛行狀況	2023.12.8	18:48:45	1188
2023.12.8~9	11:55~11:55	以X波段垂直雷達掃描鳥類飛行狀況	2023.12.8	18:49:48	713
2023.12.8~9	11:55~11:55	以X波段垂直雷達掃描鳥類飛行狀況	2023.12.8	18:51:58	225
2023.12.8~9	11:55~11:55	以X波段垂直雷達掃描鳥類飛行狀況	2023.12.8	18:52:31	13
2023.12.8~9	11:55~11:55	以X波段垂直雷達掃描鳥類飛行狀況	2023.12.8	18:57:42	1075
2023.12.8~9	11:55~11:55	以X波段垂直雷達掃描鳥類飛行狀況	2023.12.8	18:58:51	150
2023.12.8~9	11:55~11:55	以X波段垂直雷達掃描鳥類飛行狀況	2023.12.8	18:57:37	375
2023.12.8~9	11:55~11:55	以X波段垂直雷達掃描鳥類飛行狀況	2023.12.8	19:03:41	1025
2023.12.8~9	11:55~11:55	以X波段垂直雷達掃描鳥類飛行狀況	2023.12.8	19:08:06	188
2023.12.8~9	11:55~11:55	以X波段垂直雷達掃描鳥類飛行狀況	2023.12.8	19:11:55	38
2023.12.8~9	11:55~11:55	以X波段垂直雷達掃描鳥類飛行狀況	2023.12.8	19:12:27	700
2023.12.8~9	11:55~11:55	以X波段垂直雷達掃描鳥類飛行狀況	2023.12.8	19:22:58	319
2023.12.8~9	11:55~11:55	以X波段垂直雷達掃描鳥類飛行狀況	2023.12.8	19:24:42	50
2023.12.8~9	11:55~11:55	以X波段垂直雷達掃描鳥類飛行狀況	2023.12.8	19:26:42	269
2023.12.8~9	11:55~11:55	以X波段垂直雷達掃描鳥類飛行狀況	2023.12.8	19:26:18	300
2023.12.8~9	11:55~11:55	以X波段垂直雷達掃描鳥類飛行狀況	2023.12.8	19:27:42	294
2023.12.8~9	11:55~11:55	以X波段垂直雷達掃描鳥類飛行狀況	2023.12.8	19:28:43	94
2023.12.8~9	11:55~11:55	以X波段垂直雷達掃描鳥類飛行狀況	2023.12.8	19:35:52	113
2023.12.8~9	11:55~11:55	以X波段垂直雷達掃描鳥類飛行狀況	2023.12.8	19:36:40	38
2023.12.8~9	11:55~11:55	以X波段垂直雷達掃描鳥類飛行狀況	2023.12.8	19:39:07	188
2023.12.8~9	11:55~11:55	以X波段垂直雷達掃描鳥類飛行狀況	2023.12.8	19:42:18	231
2023.12.8~9	11:55~11:55	以X波段垂直雷達掃描鳥類飛行狀況	2023.12.8	19:45:16	950
2023.12.8~9	11:55~11:55	以X波段垂直雷達掃描鳥類飛行狀況	2023.12.8	19:49:47	50
2023.12.8~9	11:55~11:55	以X波段垂直雷達掃描鳥類飛行狀況	2023.12.8	19:57:07	1275
2023.12.8~9	11:55~11:55	以X波段垂直雷達掃描鳥類飛行狀況	2023.12.8	19:58:56	1381
2023.12.8~9	11:55~11:55	以X波段垂直雷達掃描鳥類飛行狀況	2023.12.8	20:00:35	19
2023.12.8~9	11:55~11:55	以X波段垂直雷達掃描鳥類飛行狀況	2023.12.8	20:00:42	63
2023.12.8~9	11:55~11:55	以X波段垂直雷達掃描鳥類飛行狀況	2023.12.8	20:00:32	194
2023.12.8~9	11:55~11:55	以X波段垂直雷達掃描鳥類飛行狀況	2023.12.8	20:00:32	275
2023.12.8~9	11:55~11:55	以X波段垂直雷達掃描鳥類飛行狀況	2023.12.8	20:02:28	163
2023.12.8~9	11:55~11:55	以X波段垂直雷達掃描鳥類飛行狀況	2023.12.8	20:02:53	869
2023.12.8~9	11:55~11:55	以X波段垂直雷達掃描鳥類飛行狀況	2023.12.8	20:03:51	806
2023.12.8~9	11:55~11:55	以X波段垂直雷達掃描鳥類飛行狀況	2023.12.8	20:07:26	838
2023.12.8~9	11:55~11:55	以X波段垂直雷達掃描鳥類飛行狀況	2023.12.8	20:07:38	238
2023.12.8~9	11:55~11:55	以X波段垂直雷達掃描鳥類飛行狀況	2023.12.8	20:07:37	744
2023.12.8~9	11:55~11:55	以X波段垂直雷達掃描鳥類飛行狀況	2023.12.8	20:08:28	119
2023.12.8~9	11:55~11:55	以X波段垂直雷達掃描鳥類飛行狀況	2023.12.8	20:12:03	963
2023.12.8~9	11:55~11:55	以X波段垂直雷達掃描鳥類飛行狀況	2023.12.8	20:13:33	69
2023.12.8~9	11:55~11:55	以X波段垂直雷達掃描鳥類飛行狀況	2023.12.8	20:13:33	75
2023.12.8~9	11:55~11:55	以X波段垂直雷達掃描鳥類飛行狀況	2023.12.8	20:13:58	200
2023.12.8~9	11:55~11:55	以X波段垂直雷達掃描鳥類飛行狀況	2023.12.8	20:16:36	138
2023.12.8~9	11:55~11:55	以X波段垂直雷達掃描鳥類飛行狀況	2023.12.8	20:16:27	56
2023.12.8~9	11:55~11:55	以X波段垂直雷達掃描鳥類飛行狀況	2023.12.8	20:17:28	50
2023.12.8~9	11:55~11:55	以X波段垂直雷達掃描鳥類飛行狀況	2023.12.8	20:17:58	88
2023.12.8~9	11:55~11:55	以X波段垂直雷達掃描鳥類飛行狀況	2023.12.8	20:19:16	619
2023.12.8~9	11:55~11:55	以X波段垂直雷達掃描鳥類飛行狀況	2023.12.8	20:22:17	181
2023.12.8~9	11:55~11:55	以X波段垂直雷達掃描鳥類飛行狀況	2023.12.8	20:23:52	38
2023.12.8~9	11:55~11:55	以X波段垂直雷達掃描鳥類飛行狀況	2023.12.8	20:26:30	775
2023.12.8~9	11:55~11:55	以X波段垂直雷達掃描鳥類飛行狀況	2023.12.8	20:27:00	725
2023.12.8~9	11:55~11:55	以X波段垂直雷達掃描鳥類飛行狀況	2023.12.8	20:27:21	469
2023.12.8~9	11:55~11:55	以X波段垂直雷達掃描鳥類飛行狀況	2023.12.8	20:30:23	238
2023.12.8~9	11:55~11:55	以X波段垂直雷達掃描鳥類飛行狀況	2023.12.8	20:31:23	31
2023.12.8~9	11:55~11:55	以X波段垂直雷達掃描鳥類飛行狀況	2023.12.8	20:31:11	138

2023.12.8~9	11:55~11:55	以X波段垂直雷達掃描鳥類飛行狀況	2023.12.8	20:33:00	31
2023.12.8~9	11:55~11:55	以X波段垂直雷達掃描鳥類飛行狀況	2023.12.8	20:33:26	38
2023.12.8~9	11:55~11:55	以X波段垂直雷達掃描鳥類飛行狀況	2023.12.8	20:33:48	81
2023.12.8~9	11:55~11:55	以X波段垂直雷達掃描鳥類飛行狀況	2023.12.8	20:33:53	256
2023.12.8~9	11:55~11:55	以X波段垂直雷達掃描鳥類飛行狀況	2023.12.8	20:34:47	125
2023.12.8~9	11:55~11:55	以X波段垂直雷達掃描鳥類飛行狀況	2023.12.8	20:35:21	619
2023.12.8~9	11:55~11:55	以X波段垂直雷達掃描鳥類飛行狀況	2023.12.8	20:39:00	75
2023.12.8~9	11:55~11:55	以X波段垂直雷達掃描鳥類飛行狀況	2023.12.8	20:40:13	344
2023.12.8~9	11:55~11:55	以X波段垂直雷達掃描鳥類飛行狀況	2023.12.8	20:43:13	238
2023.12.8~9	11:55~11:55	以X波段垂直雷達掃描鳥類飛行狀況	2023.12.8	20:45:01	88
2023.12.8~9	11:55~11:55	以X波段垂直雷達掃描鳥類飛行狀況	2023.12.8	20:45:52	150
2023.12.8~9	11:55~11:55	以X波段垂直雷達掃描鳥類飛行狀況	2023.12.8	20:46:25	100
2023.12.8~9	11:55~11:55	以X波段垂直雷達掃描鳥類飛行狀況	2023.12.8	20:48:42	438
2023.12.8~9	11:55~11:55	以X波段垂直雷達掃描鳥類飛行狀況	2023.12.8	20:48:58	88
2023.12.8~9	11:55~11:55	以X波段垂直雷達掃描鳥類飛行狀況	2023.12.8	20:49:47	188
2023.12.8~9	11:55~11:55	以X波段垂直雷達掃描鳥類飛行狀況	2023.12.8	20:49:38	219
2023.12.8~9	11:55~11:55	以X波段垂直雷達掃描鳥類飛行狀況	2023.12.8	20:49:56	344
2023.12.8~9	11:55~11:55	以X波段垂直雷達掃描鳥類飛行狀況	2023.12.8	20:50:00	306
2023.12.8~9	11:55~11:55	以X波段垂直雷達掃描鳥類飛行狀況	2023.12.8	20:51:33	200
2023.12.8~9	11:55~11:55	以X波段垂直雷達掃描鳥類飛行狀況	2023.12.8	20:52:51	194
2023.12.8~9	11:55~11:55	以X波段垂直雷達掃描鳥類飛行狀況	2023.12.8	20:53:43	113
2023.12.8~9	11:55~11:55	以X波段垂直雷達掃描鳥類飛行狀況	2023.12.8	20:53:43	138
2023.12.8~9	11:55~11:55	以X波段垂直雷達掃描鳥類飛行狀況	2023.12.8	20:54:27	513
2023.12.8~9	11:55~11:55	以X波段垂直雷達掃描鳥類飛行狀況	2023.12.8	20:54:46	506
2023.12.8~9	11:55~11:55	以X波段垂直雷達掃描鳥類飛行狀況	2023.12.8	20:54:42	63
2023.12.8~9	11:55~11:55	以X波段垂直雷達掃描鳥類飛行狀況	2023.12.8	20:55:01	488
2023.12.8~9	11:55~11:55	以X波段垂直雷達掃描鳥類飛行狀況	2023.12.8	20:55:35	419
2023.12.8~9	11:55~11:55	以X波段垂直雷達掃描鳥類飛行狀況	2023.12.8	20:55:40	450
2023.12.8~9	11:55~11:55	以X波段垂直雷達掃描鳥類飛行狀況	2023.12.8	20:56:16	94
2023.12.8~9	11:55~11:55	以X波段垂直雷達掃描鳥類飛行狀況	2023.12.8	20:58:32	975
2023.12.8~9	11:55~11:55	以X波段垂直雷達掃描鳥類飛行狀況	2023.12.8	20:58:56	563
2023.12.8~9	11:55~11:55	以X波段垂直雷達掃描鳥類飛行狀況	2023.12.8	20:59:23	238
2023.12.8~9	11:55~11:55	以X波段垂直雷達掃描鳥類飛行狀況	2023.12.8	20:59:38	44
2023.12.8~9	11:55~11:55	以X波段垂直雷達掃描鳥類飛行狀況	2023.12.8	20:59:36	38
2023.12.8~9	11:55~11:55	以X波段垂直雷達掃描鳥類飛行狀況	2023.12.8	21:00:00	144
2023.12.8~9	11:55~11:55	以X波段垂直雷達掃描鳥類飛行狀況	2023.12.8	21:01:11	75
2023.12.8~9	11:55~11:55	以X波段垂直雷達掃描鳥類飛行狀況	2023.12.8	21:02:18	75
2023.12.8~9	11:55~11:55	以X波段垂直雷達掃描鳥類飛行狀況	2023.12.8	21:02:31	344
2023.12.8~9	11:55~11:55	以X波段垂直雷達掃描鳥類飛行狀況	2023.12.8	21:04:30	50
2023.12.8~9	11:55~11:55	以X波段垂直雷達掃描鳥類飛行狀況	2023.12.8	21:05:37	438
2023.12.8~9	11:55~11:55	以X波段垂直雷達掃描鳥類飛行狀況	2023.12.8	21:05:50	313
2023.12.8~9	11:55~11:55	以X波段垂直雷達掃描鳥類飛行狀況	2023.12.8	21:05:48	294
2023.12.8~9	11:55~11:55	以X波段垂直雷達掃描鳥類飛行狀況	2023.12.8	21:05:40	738
2023.12.8~9	11:55~11:55	以X波段垂直雷達掃描鳥類飛行狀況	2023.12.8	21:06:05	756
2023.12.8~9	11:55~11:55	以X波段垂直雷達掃描鳥類飛行狀況	2023.12.8	21:06:28	338
2023.12.8~9	11:55~11:55	以X波段垂直雷達掃描鳥類飛行狀況	2023.12.8	21:07:01	375
2023.12.8~9	11:55~11:55	以X波段垂直雷達掃描鳥類飛行狀況	2023.12.8	21:07:06	50
2023.12.8~9	11:55~11:55	以X波段垂直雷達掃描鳥類飛行狀況	2023.12.8	21:07:32	88
2023.12.8~9	11:55~11:55	以X波段垂直雷達掃描鳥類飛行狀況	2023.12.8	21:08:10	175
2023.12.8~9	11:55~11:55	以X波段垂直雷達掃描鳥類飛行狀況	2023.12.8	21:09:20	494
2023.12.8~9	11:55~11:55	以X波段垂直雷達掃描鳥類飛行狀況	2023.12.8	21:09:47	175
2023.12.8~9	11:55~11:55	以X波段垂直雷達掃描鳥類飛行狀況	2023.12.8	21:10:37	144
2023.12.8~9	11:55~11:55	以X波段垂直雷達掃描鳥類飛行狀況	2023.12.8	21:10:40	294
2023.12.8~9	11:55~11:55	以X波段垂直雷達掃描鳥類飛行狀況	2023.12.8	21:10:40	131
2023.12.8~9	11:55~11:55	以X波段垂直雷達掃描鳥類飛行狀況	2023.12.8	21:11:16	213
2023.12.8~9	11:55~11:55	以X波段垂直雷達掃描鳥類飛行狀況	2023.12.8	21:10:58	288
2023.12.8~9	11:55~11:55	以X波段垂直雷達掃描鳥類飛行狀況	2023.12.8	21:10:58	63
2023.12.8~9	11:55~11:55	以X波段垂直雷達掃描鳥類飛行狀況	2023.12.8	21:11:37	56
2023.12.8~9	11:55~11:55	以X波段垂直雷達掃描鳥類飛行狀況	2023.12.8	21:12:26	50
2023.12.8~9	11:55~11:55	以X波段垂直雷達掃描鳥類飛行狀況	2023.12.8	21:12:48	194
2023.12.8~9	11:55~11:55	以X波段垂直雷達掃描鳥類飛行狀況	2023.12.8	21:10:48	88
2023.12.8~9	11:55~11:55	以X波段垂直雷達掃描鳥類飛行狀況	2023.12.8	21:13:40	81
2023.12.8~9	11:55~11:55	以X波段垂直雷達掃描鳥類飛行狀況	2023.12.8	21:14:25	163
2023.12.8~9	11:55~11:55	以X波段垂直雷達掃描鳥類飛行狀況	2023.12.8	21:14:43	344
2023.12.8~9	11:55~11:55	以X波段垂直雷達掃描鳥類飛行狀況	2023.12.8	21:15:08	181
2023.12.8~9	11:55~11:55	以X波段垂直雷達掃描鳥類飛行狀況	2023.12.8	21:15:06	88
2023.12.8~9	11:55~11:55	以X波段垂直雷達掃描鳥類飛行狀況	2023.12.8	21:14:58	38
2023.12.8~9	11:55~11:55	以X波段垂直雷達掃描鳥類飛行狀況	2023.12.8	21:14:17	244
2023.12.8~9	11:55~11:55	以X波段垂直雷達掃描鳥類飛行狀況	2023.12.8	21:14:15	375
2023.12.8~9	11:55~11:55	以X波段垂直雷達掃描鳥類飛行狀況	2023.12.8	21:14:18	463
2023.12.8~9	11:55~11:55	以X波段垂直雷達掃描鳥類飛行狀況	2023.12.8	21:15:06	206
2023.12.8~9	11:55~11:55	以X波段垂直雷達掃描鳥類飛行狀況	2023.12.8	21:14:47	25
2023.12.8~9	11:55~11:55	以X波段垂直雷達掃描鳥類飛行狀況	2023.12.8	21:16:52	400

2023.12.8~9	11:55~11:55	以X波段垂直雷達掃描鳥類飛行狀況	2023.12.8	21:16:35	169
2023.12.8~9	11:55~11:55	以X波段垂直雷達掃描鳥類飛行狀況	2023.12.8	21:17:31	50
2023.12.8~9	11:55~11:55	以X波段垂直雷達掃描鳥類飛行狀況	2023.12.8	21:17:50	88
2023.12.8~9	11:55~11:55	以X波段垂直雷達掃描鳥類飛行狀況	2023.12.8	21:17:58	88
2023.12.8~9	11:55~11:55	以X波段垂直雷達掃描鳥類飛行狀況	2023.12.8	21:18:00	388
2023.12.8~9	11:55~11:55	以X波段垂直雷達掃描鳥類飛行狀況	2023.12.8	21:17:46	38
2023.12.8~9	11:55~11:55	以X波段垂直雷達掃描鳥類飛行狀況	2023.12.8	21:17:46	138
2023.12.8~9	11:55~11:55	以X波段垂直雷達掃描鳥類飛行狀況	2023.12.8	21:18:20	213
2023.12.8~9	11:55~11:55	以X波段垂直雷達掃描鳥類飛行狀況	2023.12.8	21:17:16	294
2023.12.8~9	11:55~11:55	以X波段垂直雷達掃描鳥類飛行狀況	2023.12.8	21:16:51	788
2023.12.8~9	11:55~11:55	以X波段垂直雷達掃描鳥類飛行狀況	2023.12.8	21:17:31	863
2023.12.8~9	11:55~11:55	以X波段垂直雷達掃描鳥類飛行狀況	2023.12.8	21:19:18	106
2023.12.8~9	11:55~11:55	以X波段垂直雷達掃描鳥類飛行狀況	2023.12.8	21:19:27	250
2023.12.8~9	11:55~11:55	以X波段垂直雷達掃描鳥類飛行狀況	2023.12.8	21:20:01	63
2023.12.8~9	11:55~11:55	以X波段垂直雷達掃描鳥類飛行狀況	2023.12.8	21:17:28	288
2023.12.8~9	11:55~11:55	以X波段垂直雷達掃描鳥類飛行狀況	2023.12.8	21:19:13	413
2023.12.8~9	11:55~11:55	以X波段垂直雷達掃描鳥類飛行狀況	2023.12.8	21:20:02	319
2023.12.8~9	11:55~11:55	以X波段垂直雷達掃描鳥類飛行狀況	2023.12.8	21:20:12	100
2023.12.8~9	11:55~11:55	以X波段垂直雷達掃描鳥類飛行狀況	2023.12.8	21:20:22	63
2023.12.8~9	11:55~11:55	以X波段垂直雷達掃描鳥類飛行狀況	2023.12.8	21:20:02	181
2023.12.8~9	11:55~11:55	以X波段垂直雷達掃描鳥類飛行狀況	2023.12.8	21:20:47	181
2023.12.8~9	11:55~11:55	以X波段垂直雷達掃描鳥類飛行狀況	2023.12.8	21:21:56	38
2023.12.8~9	11:55~11:55	以X波段垂直雷達掃描鳥類飛行狀況	2023.12.8	21:21:07	113
2023.12.8~9	11:55~11:55	以X波段垂直雷達掃描鳥類飛行狀況	2023.12.8	21:22:43	100
2023.12.8~9	11:55~11:55	以X波段垂直雷達掃描鳥類飛行狀況	2023.12.8	21:22:35	263
2023.12.8~9	11:55~11:55	以X波段垂直雷達掃描鳥類飛行狀況	2023.12.8	21:22:38	313
2023.12.8~9	11:55~11:55	以X波段垂直雷達掃描鳥類飛行狀況	2023.12.8	21:23:03	375
2023.12.8~9	11:55~11:55	以X波段垂直雷達掃描鳥類飛行狀況	2023.12.8	21:23:25	381
2023.12.8~9	11:55~11:55	以X波段垂直雷達掃描鳥類飛行狀況	2023.12.8	21:24:15	150
2023.12.8~9	11:55~11:55	以X波段垂直雷達掃描鳥類飛行狀況	2023.12.8	21:21:27	525
2023.12.8~9	11:55~11:55	以X波段垂直雷達掃描鳥類飛行狀況	2023.12.8	21:21:27	400
2023.12.8~9	11:55~11:55	以X波段垂直雷達掃描鳥類飛行狀況	2023.12.8	21:21:27	281
2023.12.8~9	11:55~11:55	以X波段垂直雷達掃描鳥類飛行狀況	2023.12.8	21:22:35	475
2023.12.8~9	11:55~11:55	以X波段垂直雷達掃描鳥類飛行狀況	2023.12.8	21:22:33	288
2023.12.8~9	11:55~11:55	以X波段垂直雷達掃描鳥類飛行狀況	2023.12.8	21:23:27	394
2023.12.8~9	11:55~11:55	以X波段垂直雷達掃描鳥類飛行狀況	2023.12.8	21:25:17	588
2023.12.8~9	11:55~11:55	以X波段垂直雷達掃描鳥類飛行狀況	2023.12.8	21:25:08	725
2023.12.8~9	11:55~11:55	以X波段垂直雷達掃描鳥類飛行狀況	2023.12.8	21:25:12	375
2023.12.8~9	11:55~11:55	以X波段垂直雷達掃描鳥類飛行狀況	2023.12.8	21:25:17	713
2023.12.8~9	11:55~11:55	以X波段垂直雷達掃描鳥類飛行狀況	2023.12.8	21:25:57	269
2023.12.8~9	11:55~11:55	以X波段垂直雷達掃描鳥類飛行狀況	2023.12.8	21:25:38	75
2023.12.8~9	11:55~11:55	以X波段垂直雷達掃描鳥類飛行狀況	2023.12.8	21:26:12	113
2023.12.8~9	11:55~11:55	以X波段垂直雷達掃描鳥類飛行狀況	2023.12.8	21:26:58	275
2023.12.8~9	11:55~11:55	以X波段垂直雷達掃描鳥類飛行狀況	2023.12.8	21:27:22	188
2023.12.8~9	11:55~11:55	以X波段垂直雷達掃描鳥類飛行狀況	2023.12.8	21:27:00	275
2023.12.8~9	11:55~11:55	以X波段垂直雷達掃描鳥類飛行狀況	2023.12.8	21:27:00	313
2023.12.8~9	11:55~11:55	以X波段垂直雷達掃描鳥類飛行狀況	2023.12.8	21:28:02	381
2023.12.8~9	11:55~11:55	以X波段垂直雷達掃描鳥類飛行狀況	2023.12.8	21:28:02	331
2023.12.8~9	11:55~11:55	以X波段垂直雷達掃描鳥類飛行狀況	2023.12.8	21:28:20	338
2023.12.8~9	11:55~11:55	以X波段垂直雷達掃描鳥類飛行狀況	2023.12.8	21:29:06	100
2023.12.8~9	11:55~11:55	以X波段垂直雷達掃描鳥類飛行狀況	2023.12.8	21:29:51	81
2023.12.8~9	11:55~11:55	以X波段垂直雷達掃描鳥類飛行狀況	2023.12.8	21:29:51	113
2023.12.8~9	11:55~11:55	以X波段垂直雷達掃描鳥類飛行狀況	2023.12.8	21:29:53	413
2023.12.8~9	11:55~11:55	以X波段垂直雷達掃描鳥類飛行狀況	2023.12.8	21:30:22	350
2023.12.8~9	11:55~11:55	以X波段垂直雷達掃描鳥類飛行狀況	2023.12.8	21:31:27	281
2023.12.8~9	11:55~11:55	以X波段垂直雷達掃描鳥類飛行狀況	2023.12.8	21:32:05	213
2023.12.8~9	11:55~11:55	以X波段垂直雷達掃描鳥類飛行狀況	2023.12.8	21:32:16	75
2023.12.8~9	11:55~11:55	以X波段垂直雷達掃描鳥類飛行狀況	2023.12.8	21:31:53	331
2023.12.8~9	11:55~11:55	以X波段垂直雷達掃描鳥類飛行狀況	2023.12.8	21:32:05	38
2023.12.8~9	11:55~11:55	以X波段垂直雷達掃描鳥類飛行狀況	2023.12.8	21:30:17	344
2023.12.8~9	11:55~11:55	以X波段垂直雷達掃描鳥類飛行狀況	2023.12.8	21:30:17	638
2023.12.8~9	11:55~11:55	以X波段垂直雷達掃描鳥類飛行狀況	2023.12.8	21:31:01	300
2023.12.8~9	11:55~11:55	以X波段垂直雷達掃描鳥類飛行狀況	2023.12.8	21:32:05	50
2023.12.8~9	11:55~11:55	以X波段垂直雷達掃描鳥類飛行狀況	2023.12.8	21:32:53	338
2023.12.8~9	11:55~11:55	以X波段垂直雷達掃描鳥類飛行狀況	2023.12.8	21:33:10	94
2023.12.8~9	11:55~11:55	以X波段垂直雷達掃描鳥類飛行狀況	2023.12.8	21:33:10	113
2023.12.8~9	11:55~11:55	以X波段垂直雷達掃描鳥類飛行狀況	2023.12.8	21:33:10	144
2023.12.8~9	11:55~11:55	以X波段垂直雷達掃描鳥類飛行狀況	2023.12.8	21:33:37	31
2023.12.8~9	11:55~11:55	以X波段垂直雷達掃描鳥類飛行狀況	2023.12.8	21:33:43	163
2023.12.8~9	11:55~11:55	以X波段垂直雷達掃描鳥類飛行狀況	2023.12.8	21:34:10	81
2023.12.8~9	11:55~11:55	以X波段垂直雷達掃描鳥類飛行狀況	2023.12.8	21:34:10	113
2023.12.8~9	11:55~11:55	以X波段垂直雷達掃描鳥類飛行狀況	2023.12.8	21:34:40	25
2023.12.8~9	11:55~11:55	以X波段垂直雷達掃描鳥類飛行狀況	2023.12.8	21:34:40	31

2023.12.8~9	11:55~11:55	以X波段垂直雷達掃描鳥類飛行狀況	2023.12.8	21:34:18	38
2023.12.8~9	11:55~11:55	以X波段垂直雷達掃描鳥類飛行狀況	2023.12.8	21:34:18	13
2023.12.8~9	11:55~11:55	以X波段垂直雷達掃描鳥類飛行狀況	2023.12.8	21:35:00	63
2023.12.8~9	11:55~11:55	以X波段垂直雷達掃描鳥類飛行狀況	2023.12.8	21:34:22	100
2023.12.8~9	11:55~11:55	以X波段垂直雷達掃描鳥類飛行狀況	2023.12.8	21:34:47	288
2023.12.8~9	11:55~11:55	以X波段垂直雷達掃描鳥類飛行狀況	2023.12.8	21:34:47	319
2023.12.8~9	11:55~11:55	以X波段垂直雷達掃描鳥類飛行狀況	2023.12.8	21:34:47	338
2023.12.8~9	11:55~11:55	以X波段垂直雷達掃描鳥類飛行狀況	2023.12.8	21:35:38	413
2023.12.8~9	11:55~11:55	以X波段垂直雷達掃描鳥類飛行狀況	2023.12.8	21:35:38	525
2023.12.8~9	11:55~11:55	以X波段垂直雷達掃描鳥類飛行狀況	2023.12.8	21:35:57	94
2023.12.8~9	11:55~11:55	以X波段垂直雷達掃描鳥類飛行狀況	2023.12.8	21:35:21	44
2023.12.8~9	11:55~11:55	以X波段垂直雷達掃描鳥類飛行狀況	2023.12.8	21:37:00	88
2023.12.8~9	11:55~11:55	以X波段垂直雷達掃描鳥類飛行狀況	2023.12.8	21:37:23	44
2023.12.8~9	11:55~11:55	以X波段垂直雷達掃描鳥類飛行狀況	2023.12.8	21:37:46	25
2023.12.8~9	11:55~11:55	以X波段垂直雷達掃描鳥類飛行狀況	2023.12.8	21:37:36	50
2023.12.8~9	11:55~11:55	以X波段垂直雷達掃描鳥類飛行狀況	2023.12.8	21:37:18	275
2023.12.8~9	11:55~11:55	以X波段垂直雷達掃描鳥類飛行狀況	2023.12.8	21:37:43	194
2023.12.8~9	11:55~11:55	以X波段垂直雷達掃描鳥類飛行狀況	2023.12.8	21:37:12	100
2023.12.8~9	11:55~11:55	以X波段垂直雷達掃描鳥類飛行狀況	2023.12.8	21:37:20	50
2023.12.8~9	11:55~11:55	以X波段垂直雷達掃描鳥類飛行狀況	2023.12.8	21:37:28	81
2023.12.8~9	11:55~11:55	以X波段垂直雷達掃描鳥類飛行狀況	2023.12.8	21:37:00	425
2023.12.8~9	11:55~11:55	以X波段垂直雷達掃描鳥類飛行狀況	2023.12.8	21:37:11	300
2023.12.8~9	11:55~11:55	以X波段垂直雷達掃描鳥類飛行狀況	2023.12.8	21:37:38	375
2023.12.8~9	11:55~11:55	以X波段垂直雷達掃描鳥類飛行狀況	2023.12.8	21:37:56	300
2023.12.8~9	11:55~11:55	以X波段垂直雷達掃描鳥類飛行狀況	2023.12.8	21:37:00	550
2023.12.8~9	11:55~11:55	以X波段垂直雷達掃描鳥類飛行狀況	2023.12.8	21:37:00	319
2023.12.8~9	11:55~11:55	以X波段垂直雷達掃描鳥類飛行狀況	2023.12.8	21:37:11	288
2023.12.8~9	11:55~11:55	以X波段垂直雷達掃描鳥類飛行狀況	2023.12.8	21:37:07	175
2023.12.8~9	11:55~11:55	以X波段垂直雷達掃描鳥類飛行狀況	2023.12.8	21:37:05	113
2023.12.8~9	11:55~11:55	以X波段垂直雷達掃描鳥類飛行狀況	2023.12.8	21:37:13	206
2023.12.8~9	11:55~11:55	以X波段垂直雷達掃描鳥類飛行狀況	2023.12.8	21:37:23	194
2023.12.8~9	11:55~11:55	以X波段垂直雷達掃描鳥類飛行狀況	2023.12.8	21:37:25	206
2023.12.8~9	11:55~11:55	以X波段垂直雷達掃描鳥類飛行狀況	2023.12.8	21:37:28	238
2023.12.8~9	11:55~11:55	以X波段垂直雷達掃描鳥類飛行狀況	2023.12.8	21:37:31	250
2023.12.8~9	11:55~11:55	以X波段垂直雷達掃描鳥類飛行狀況	2023.12.8	21:37:25	281
2023.12.8~9	11:55~11:55	以X波段垂直雷達掃描鳥類飛行狀況	2023.12.8	21:38:01	306
2023.12.8~9	11:55~11:55	以X波段垂直雷達掃描鳥類飛行狀況	2023.12.8	21:38:06	325
2023.12.8~9	11:55~11:55	以X波段垂直雷達掃描鳥類飛行狀況	2023.12.8	21:37:00	81
2023.12.8~9	11:55~11:55	以X波段垂直雷達掃描鳥類飛行狀況	2023.12.8	21:37:16	81
2023.12.8~9	11:55~11:55	以X波段垂直雷達掃描鳥類飛行狀況	2023.12.8	21:38:13	181
2023.12.8~9	11:55~11:55	以X波段垂直雷達掃描鳥類飛行狀況	2023.12.8	21:38:27	88
2023.12.8~9	11:55~11:55	以X波段垂直雷達掃描鳥類飛行狀況	2023.12.8	21:38:43	44
2023.12.8~9	11:55~11:55	以X波段垂直雷達掃描鳥類飛行狀況	2023.12.8	21:39:25	263
2023.12.8~9	11:55~11:55	以X波段垂直雷達掃描鳥類飛行狀況	2023.12.8	21:39:28	250
2023.12.8~9	11:55~11:55	以X波段垂直雷達掃描鳥類飛行狀況	2023.12.8	21:39:45	513
2023.12.8~9	11:55~11:55	以X波段垂直雷達掃描鳥類飛行狀況	2023.12.8	21:40:47	375
2023.12.8~9	11:55~11:55	以X波段垂直雷達掃描鳥類飛行狀況	2023.12.8	21:41:03	150
2023.12.8~9	11:55~11:55	以X波段垂直雷達掃描鳥類飛行狀況	2023.12.8	21:37:00	50
2023.12.8~9	11:55~11:55	以X波段垂直雷達掃描鳥類飛行狀況	2023.12.8	21:37:00	75
2023.12.8~9	11:55~11:55	以X波段垂直雷達掃描鳥類飛行狀況	2023.12.8	21:37:18	250
2023.12.8~9	11:55~11:55	以X波段垂直雷達掃描鳥類飛行狀況	2023.12.8	21:37:37	281
2023.12.8~9	11:55~11:55	以X波段垂直雷達掃描鳥類飛行狀況	2023.12.8	21:38:25	213
2023.12.8~9	11:55~11:55	以X波段垂直雷達掃描鳥類飛行狀況	2023.12.8	21:38:07	231
2023.12.8~9	11:55~11:55	以X波段垂直雷達掃描鳥類飛行狀況	2023.12.8	21:38:50	81
2023.12.8~9	11:55~11:55	以X波段垂直雷達掃描鳥類飛行狀況	2023.12.8	21:38:42	38
2023.12.8~9	11:55~11:55	以X波段垂直雷達掃描鳥類飛行狀況	2023.12.8	21:38:32	300
2023.12.8~9	11:55~11:55	以X波段垂直雷達掃描鳥類飛行狀況	2023.12.8	21:39:35	825
2023.12.8~9	11:55~11:55	以X波段垂直雷達掃描鳥類飛行狀況	2023.12.8	21:39:31	275
2023.12.8~9	11:55~11:55	以X波段垂直雷達掃描鳥類飛行狀況	2023.12.8	21:39:16	275
2023.12.8~9	11:55~11:55	以X波段垂直雷達掃描鳥類飛行狀況	2023.12.8	21:39:38	525
2023.12.8~9	11:55~11:55	以X波段垂直雷達掃描鳥類飛行狀況	2023.12.8	21:40:37	475
2023.12.8~9	11:55~11:55	以X波段垂直雷達掃描鳥類飛行狀況	2023.12.8	21:43:42	319
2023.12.8~9	11:55~11:55	以X波段垂直雷達掃描鳥類飛行狀況	2023.12.8	21:44:10	169
2023.12.8~9	11:55~11:55	以X波段垂直雷達掃描鳥類飛行狀況	2023.12.8	21:44:03	50
2023.12.8~9	11:55~11:55	以X波段垂直雷達掃描鳥類飛行狀況	2023.12.8	21:44:01	100
2023.12.8~9	11:55~11:55	以X波段垂直雷達掃描鳥類飛行狀況	2023.12.8	21:44:21	281
2023.12.8~9	11:55~11:55	以X波段垂直雷達掃描鳥類飛行狀況	2023.12.8	21:43:46	306
2023.12.8~9	11:55~11:55	以X波段垂直雷達掃描鳥類飛行狀況	2023.12.8	21:45:30	550
2023.12.8~9	11:55~11:55	以X波段垂直雷達掃描鳥類飛行狀況	2023.12.8	21:47:33	125
2023.12.8~9	11:55~11:55	以X波段垂直雷達掃描鳥類飛行狀況	2023.12.8	21:46:27	106
2023.12.8~9	11:55~11:55	以X波段垂直雷達掃描鳥類飛行狀況	2023.12.8	21:46:47	325
2023.12.8~9	11:55~11:55	以X波段垂直雷達掃描鳥類飛行狀況	2023.12.8	21:47:50	381
2023.12.8~9	11:55~11:55	以X波段垂直雷達掃描鳥類飛行狀況	2023.12.8	21:47:20	406

2023.12.8~9	11:55~11:55	以X波段垂直雷達掃描鳥類飛行狀況	2023.12.8	21:47:58	338
2023.12.8~9	11:55~11:55	以X波段垂直雷達掃描鳥類飛行狀況	2023.12.8	21:49:41	288
2023.12.8~9	11:55~11:55	以X波段垂直雷達掃描鳥類飛行狀況	2023.12.8	21:49:25	150
2023.12.8~9	11:55~11:55	以X波段垂直雷達掃描鳥類飛行狀況	2023.12.8	21:49:20	13
2023.12.8~9	11:55~11:55	以X波段垂直雷達掃描鳥類飛行狀況	2023.12.8	21:49:20	25
2023.12.8~9	11:55~11:55	以X波段垂直雷達掃描鳥類飛行狀況	2023.12.8	21:49:31	281
2023.12.8~9	11:55~11:55	以X波段垂直雷達掃描鳥類飛行狀況	2023.12.8	21:48:27	288
2023.12.8~9	11:55~11:55	以X波段垂直雷達掃描鳥類飛行狀況	2023.12.8	21:49:20	125
2023.12.8~9	11:55~11:55	以X波段垂直雷達掃描鳥類飛行狀況	2023.12.8	21:48:43	275
2023.12.8~9	11:55~11:55	以X波段垂直雷達掃描鳥類飛行狀況	2023.12.8	21:47:46	363
2023.12.8~9	11:55~11:55	以X波段垂直雷達掃描鳥類飛行狀況	2023.12.8	21:46:16	38
2023.12.8~9	11:55~11:55	以X波段垂直雷達掃描鳥類飛行狀況	2023.12.8	21:47:03	50
2023.12.8~9	11:55~11:55	以X波段垂直雷達掃描鳥類飛行狀況	2023.12.8	21:46:03	131
2023.12.8~9	11:55~11:55	以X波段垂直雷達掃描鳥類飛行狀況	2023.12.8	21:47:01	144
2023.12.8~9	11:55~11:55	以X波段垂直雷達掃描鳥類飛行狀況	2023.12.8	21:47:38	131
2023.12.8~9	11:55~11:55	以X波段垂直雷達掃描鳥類飛行狀況	2023.12.8	21:48:03	313
2023.12.8~9	11:55~11:55	以X波段垂直雷達掃描鳥類飛行狀況	2023.12.8	21:49:50	306
2023.12.8~9	11:55~11:55	以X波段垂直雷達掃描鳥類飛行狀況	2023.12.8	21:49:32	288
2023.12.8~9	11:55~11:55	以X波段垂直雷達掃描鳥類飛行狀況	2023.12.8	21:50:10	50
2023.12.8~9	11:55~11:55	以X波段垂直雷達掃描鳥類飛行狀況	2023.12.8	21:50:06	275
2023.12.8~9	11:55~11:55	以X波段垂直雷達掃描鳥類飛行狀況	2023.12.8	21:48:53	763
2023.12.8~9	11:55~11:55	以X波段垂直雷達掃描鳥類飛行狀況	2023.12.8	21:51:27	638
2023.12.8~9	11:55~11:55	以X波段垂直雷達掃描鳥類飛行狀況	2023.12.8	21:51:08	363
2023.12.8~9	11:55~11:55	以X波段垂直雷達掃描鳥類飛行狀況	2023.12.8	21:51:22	325
2023.12.8~9	11:55~11:55	以X波段垂直雷達掃描鳥類飛行狀況	2023.12.8	21:51:22	150
2023.12.8~9	11:55~11:55	以X波段垂直雷達掃描鳥類飛行狀況	2023.12.8	21:51:06	188
2023.12.8~9	11:55~11:55	以X波段垂直雷達掃描鳥類飛行狀況	2023.12.8	21:51:13	363
2023.12.8~9	11:55~11:55	以X波段垂直雷達掃描鳥類飛行狀況	2023.12.8	21:50:42	200
2023.12.8~9	11:55~11:55	以X波段垂直雷達掃描鳥類飛行狀況	2023.12.8	21:49:58	13
2023.12.8~9	11:55~11:55	以X波段垂直雷達掃描鳥類飛行狀況	2023.12.8	21:49:28	25
2023.12.8~9	11:55~11:55	以X波段垂直雷達掃描鳥類飛行狀況	2023.12.8	21:49:38	25
2023.12.8~9	11:55~11:55	以X波段垂直雷達掃描鳥類飛行狀況	2023.12.8	21:49:33	138
2023.12.8~9	11:55~11:55	以X波段垂直雷達掃描鳥類飛行狀況	2023.12.8	21:49:32	313
2023.12.8~9	11:55~11:55	以X波段垂直雷達掃描鳥類飛行狀況	2023.12.8	21:51:01	194
2023.12.8~9	11:55~11:55	以X波段垂直雷達掃描鳥類飛行狀況	2023.12.8	21:53:00	50
2023.12.8~9	11:55~11:55	以X波段垂直雷達掃描鳥類飛行狀況	2023.12.8	21:52:48	38
2023.12.8~9	11:55~11:55	以X波段垂直雷達掃描鳥類飛行狀況	2023.12.8	21:53:43	125
2023.12.8~9	11:55~11:55	以X波段垂直雷達掃描鳥類飛行狀況	2023.12.8	21:54:35	69
2023.12.8~9	11:55~11:55	以X波段垂直雷達掃描鳥類飛行狀況	2023.12.8	21:54:08	75
2023.12.8~9	11:55~11:55	以X波段垂直雷達掃描鳥類飛行狀況	2023.12.8	21:53:36	275
2023.12.8~9	11:55~11:55	以X波段垂直雷達掃描鳥類飛行狀況	2023.12.8	21:53:30	738
2023.12.8~9	11:55~11:55	以X波段垂直雷達掃描鳥類飛行狀況	2023.12.8	21:51:25	306
2023.12.8~9	11:55~11:55	以X波段垂直雷達掃描鳥類飛行狀況	2023.12.8	21:52:42	750
2023.12.8~9	11:55~11:55	以X波段垂直雷達掃描鳥類飛行狀況	2023.12.8	21:51:22	638
2023.12.8~9	11:55~11:55	以X波段垂直雷達掃描鳥類飛行狀況	2023.12.8	21:52:11	200
2023.12.8~9	11:55~11:55	以X波段垂直雷達掃描鳥類飛行狀況	2023.12.8	21:52:45	38
2023.12.8~9	11:55~11:55	以X波段垂直雷達掃描鳥類飛行狀況	2023.12.8	21:51:52	275
2023.12.8~9	11:55~11:55	以X波段垂直雷達掃描鳥類飛行狀況	2023.12.8	21:50:32	181
2023.12.8~9	11:55~11:55	以X波段垂直雷達掃描鳥類飛行狀況	2023.12.8	21:50:32	300
2023.12.8~9	11:55~11:55	以X波段垂直雷達掃描鳥類飛行狀況	2023.12.8	21:53:35	250
2023.12.8~9	11:55~11:55	以X波段垂直雷達掃描鳥類飛行狀況	2023.12.8	21:53:30	94
2023.12.8~9	11:55~11:55	以X波段垂直雷達掃描鳥類飛行狀況	2023.12.8	21:54:17	69
2023.12.8~9	11:55~11:55	以X波段垂直雷達掃描鳥類飛行狀況	2023.12.8	21:53:51	56
2023.12.8~9	11:55~11:55	以X波段垂直雷達掃描鳥類飛行狀況	2023.12.8	21:53:57	88
2023.12.8~9	11:55~11:55	以X波段垂直雷達掃描鳥類飛行狀況	2023.12.8	21:55:03	256
2023.12.8~9	11:55~11:55	以X波段垂直雷達掃描鳥類飛行狀況	2023.12.8	21:54:43	375
2023.12.8~9	11:55~11:55	以X波段垂直雷達掃描鳥類飛行狀況	2023.12.8	21:54:10	75
2023.12.8~9	11:55~11:55	以X波段垂直雷達掃描鳥類飛行狀況	2023.12.8	21:55:18	25
2023.12.8~9	11:55~11:55	以X波段垂直雷達掃描鳥類飛行狀況	2023.12.8	21:55:32	31
2023.12.8~9	11:55~11:55	以X波段垂直雷達掃描鳥類飛行狀況	2023.12.8	21:55:53	38
2023.12.8~9	11:55~11:55	以X波段垂直雷達掃描鳥類飛行狀況	2023.12.8	21:54:01	369
2023.12.8~9	11:55~11:55	以X波段垂直雷達掃描鳥類飛行狀況	2023.12.8	21:56:20	300
2023.12.8~9	11:55~11:55	以X波段垂直雷達掃描鳥類飛行狀況	2023.12.8	21:54:20	88
2023.12.8~9	11:55~11:55	以X波段垂直雷達掃描鳥類飛行狀況	2023.12.8	21:54:03	381
2023.12.8~9	11:55~11:55	以X波段垂直雷達掃描鳥類飛行狀況	2023.12.8	21:55:07	269
2023.12.8~9	11:55~11:55	以X波段垂直雷達掃描鳥類飛行狀況	2023.12.8	21:56:31	56
2023.12.8~9	11:55~11:55	以X波段垂直雷達掃描鳥類飛行狀況	2023.12.8	21:56:00	19
2023.12.8~9	11:55~11:55	以X波段垂直雷達掃描鳥類飛行狀況	2023.12.8	21:56:52	38
2023.12.8~9	11:55~11:55	以X波段垂直雷達掃描鳥類飛行狀況	2023.12.8	21:57:02	188
2023.12.8~9	11:55~11:55	以X波段垂直雷達掃描鳥類飛行狀況	2023.12.8	21:58:11	238
2023.12.8~9	11:55~11:55	以X波段垂直雷達掃描鳥類飛行狀況	2023.12.8	21:57:27	75
2023.12.8~9	11:55~11:55	以X波段垂直雷達掃描鳥類飛行狀況	2023.12.8	21:56:40	450
2023.12.8~9	11:55~11:55	以X波段垂直雷達掃描鳥類飛行狀況	2023.12.8	21:56:51	438

2023.12.8~9	11:55~11:55	以X波段垂直雷達掃描鳥類飛行狀況	2023.12.8	21:57:57	275
2023.12.8~9	11:55~11:55	以X波段垂直雷達掃描鳥類飛行狀況	2023.12.8	22:00:02	506
2023.12.8~9	11:55~11:55	以X波段垂直雷達掃描鳥類飛行狀況	2023.12.8	22:00:53	25
2023.12.8~9	11:55~11:55	以X波段垂直雷達掃描鳥類飛行狀況	2023.12.8	22:01:07	88
2023.12.8~9	11:55~11:55	以X波段垂直雷達掃描鳥類飛行狀況	2023.12.8	22:00:08	500
2023.12.8~9	11:55~11:55	以X波段垂直雷達掃描鳥類飛行狀況	2023.12.8	22:00:04	656
2023.12.8~9	11:55~11:55	以X波段垂直雷達掃描鳥類飛行狀況	2023.12.8	22:00:34	838
2023.12.8~9	11:55~11:55	以X波段垂直雷達掃描鳥類飛行狀況	2023.12.8	22:02:14	69
2023.12.8~9	11:55~11:55	以X波段垂直雷達掃描鳥類飛行狀況	2023.12.8	22:02:58	25
2023.12.8~9	11:55~11:55	以X波段垂直雷達掃描鳥類飛行狀況	2023.12.8	22:02:35	25
2023.12.8~9	11:55~11:55	以X波段垂直雷達掃描鳥類飛行狀況	2023.12.8	22:02:49	63
2023.12.8~9	11:55~11:55	以X波段垂直雷達掃描鳥類飛行狀況	2023.12.8	22:02:47	356
2023.12.8~9	11:55~11:55	以X波段垂直雷達掃描鳥類飛行狀況	2023.12.8	22:04:25	463
2023.12.8~9	11:55~11:55	以X波段垂直雷達掃描鳥類飛行狀況	2023.12.8	22:06:01	925
2023.12.8~9	11:55~11:55	以X波段垂直雷達掃描鳥類飛行狀況	2023.12.8	22:03:27	800
2023.12.8~9	11:55~11:55	以X波段垂直雷達掃描鳥類飛行狀況	2023.12.8	22:06:31	925
2023.12.8~9	11:55~11:55	以X波段垂直雷達掃描鳥類飛行狀況	2023.12.8	22:06:40	150
2023.12.8~9	11:55~11:55	以X波段垂直雷達掃描鳥類飛行狀況	2023.12.8	22:07:48	456
2023.12.8~9	11:55~11:55	以X波段垂直雷達掃描鳥類飛行狀況	2023.12.8	22:08:07	463
2023.12.8~9	11:55~11:55	以X波段垂直雷達掃描鳥類飛行狀況	2023.12.8	22:08:34	600
2023.12.8~9	11:55~11:55	以X波段垂直雷達掃描鳥類飛行狀況	2023.12.8	22:09:44	750
2023.12.8~9	11:55~11:55	以X波段垂直雷達掃描鳥類飛行狀況	2023.12.8	22:09:05	956
2023.12.8~9	11:55~11:55	以X波段垂直雷達掃描鳥類飛行狀況	2023.12.8	22:08:25	269
2023.12.8~9	11:55~11:55	以X波段垂直雷達掃描鳥類飛行狀況	2023.12.8	22:09:42	181
2023.12.8~9	11:55~11:55	以X波段垂直雷達掃描鳥類飛行狀況	2023.12.8	22:09:56	131
2023.12.8~9	11:55~11:55	以X波段垂直雷達掃描鳥類飛行狀況	2023.12.8	22:10:45	238
2023.12.8~9	11:55~11:55	以X波段垂直雷達掃描鳥類飛行狀況	2023.12.8	22:10:34	156
2023.12.8~9	11:55~11:55	以X波段垂直雷達掃描鳥類飛行狀況	2023.12.8	22:10:34	75
2023.12.8~9	11:55~11:55	以X波段垂直雷達掃描鳥類飛行狀況	2023.12.8	22:10:41	294
2023.12.8~9	11:55~11:55	以X波段垂直雷達掃描鳥類飛行狀況	2023.12.8	22:11:44	169
2023.12.8~9	11:55~11:55	以X波段垂直雷達掃描鳥類飛行狀況	2023.12.8	22:11:44	206
2023.12.8~9	11:55~11:55	以X波段垂直雷達掃描鳥類飛行狀況	2023.12.8	22:11:37	188
2023.12.8~9	11:55~11:55	以X波段垂直雷達掃描鳥類飛行狀況	2023.12.8	22:11:32	163
2023.12.8~9	11:55~11:55	以X波段垂直雷達掃描鳥類飛行狀況	2023.12.8	22:12:12	200
2023.12.8~9	11:55~11:55	以X波段垂直雷達掃描鳥類飛行狀況	2023.12.8	22:13:22	238
2023.12.8~9	11:55~11:55	以X波段垂直雷達掃描鳥類飛行狀況	2023.12.8	22:13:01	100
2023.12.8~9	11:55~11:55	以X波段垂直雷達掃描鳥類飛行狀況	2023.12.8	22:12:39	825
2023.12.8~9	11:55~11:55	以X波段垂直雷達掃描鳥類飛行狀況	2023.12.8	22:12:56	288
2023.12.8~9	11:55~11:55	以X波段垂直雷達掃描鳥類飛行狀況	2023.12.8	22:12:51	338
2023.12.8~9	11:55~11:55	以X波段垂直雷達掃描鳥類飛行狀況	2023.12.8	22:12:51	544
2023.12.8~9	11:55~11:55	以X波段垂直雷達掃描鳥類飛行狀況	2023.12.8	22:12:44	206
2023.12.8~9	11:55~11:55	以X波段垂直雷達掃描鳥類飛行狀況	2023.12.8	22:12:44	250
2023.12.8~9	11:55~11:55	以X波段垂直雷達掃描鳥類飛行狀況	2023.12.8	22:12:44	300
2023.12.8~9	11:55~11:55	以X波段垂直雷達掃描鳥類飛行狀況	2023.12.8	22:12:56	100
2023.12.8~9	11:55~11:55	以X波段垂直雷達掃描鳥類飛行狀況	2023.12.8	22:13:03	19
2023.12.8~9	11:55~11:55	以X波段垂直雷達掃描鳥類飛行狀況	2023.12.8	22:12:18	194
2023.12.8~9	11:55~11:55	以X波段垂直雷達掃描鳥類飛行狀況	2023.12.8	22:13:33	244
2023.12.8~9	11:55~11:55	以X波段垂直雷達掃描鳥類飛行狀況	2023.12.8	22:12:56	281
2023.12.8~9	11:55~11:55	以X波段垂直雷達掃描鳥類飛行狀況	2023.12.8	22:12:51	338
2023.12.8~9	11:55~11:55	以X波段垂直雷達掃描鳥類飛行狀況	2023.12.8	22:12:54	275
2023.12.8~9	11:55~11:55	以X波段垂直雷達掃描鳥類飛行狀況	2023.12.8	22:13:08	844
2023.12.8~9	11:55~11:55	以X波段垂直雷達掃描鳥類飛行狀況	2023.12.8	22:11:30	594
2023.12.8~9	11:55~11:55	以X波段垂直雷達掃描鳥類飛行狀況	2023.12.8	22:12:12	175
2023.12.8~9	11:55~11:55	以X波段垂直雷達掃描鳥類飛行狀況	2023.12.8	22:12:35	250
2023.12.8~9	11:55~11:55	以X波段垂直雷達掃描鳥類飛行狀況	2023.12.8	22:12:25	13
2023.12.8~9	11:55~11:55	以X波段垂直雷達掃描鳥類飛行狀況	2023.12.8	22:13:12	113
2023.12.8~9	11:55~11:55	以X波段垂直雷達掃描鳥類飛行狀況	2023.12.8	22:13:19	231
2023.12.8~9	11:55~11:55	以X波段垂直雷達掃描鳥類飛行狀況	2023.12.8	22:14:27	63
2023.12.8~9	11:55~11:55	以X波段垂直雷達掃描鳥類飛行狀況	2023.12.8	22:12:09	200
2023.12.8~9	11:55~11:55	以X波段垂直雷達掃描鳥類飛行狀況	2023.12.8	22:13:19	113
2023.12.8~9	11:55~11:55	以X波段垂直雷達掃描鳥類飛行狀況	2023.12.8	22:13:29	238
2023.12.8~9	11:55~11:55	以X波段垂直雷達掃描鳥類飛行狀況	2023.12.8	22:13:49	213
2023.12.8~9	11:55~11:55	以X波段垂直雷達掃描鳥類飛行狀況	2023.12.8	22:14:34	50
2023.12.8~9	11:55~11:55	以X波段垂直雷達掃描鳥類飛行狀況	2023.12.8	22:16:17	225
2023.12.8~9	11:55~11:55	以X波段垂直雷達掃描鳥類飛行狀況	2023.12.8	22:16:52	88
2023.12.8~9	11:55~11:55	以X波段垂直雷達掃描鳥類飛行狀況	2023.12.8	22:16:37	388
2023.12.8~9	11:55~11:55	以X波段垂直雷達掃描鳥類飛行狀況	2023.12.8	22:19:44	681
2023.12.8~9	11:55~11:55	以X波段垂直雷達掃描鳥類飛行狀況	2023.12.8	22:20:21	119
2023.12.8~9	11:55~11:55	以X波段垂直雷達掃描鳥類飛行狀況	2023.12.8	22:20:38	81
2023.12.8~9	11:55~11:55	以X波段垂直雷達掃描鳥類飛行狀況	2023.12.8	22:20:24	63
2023.12.8~9	11:55~11:55	以X波段垂直雷達掃描鳥類飛行狀況	2023.12.8	22:20:19	138
2023.12.8~9	11:55~11:55	以X波段垂直雷達掃描鳥類飛行狀況	2023.12.8	22:20:21	338
2023.12.8~9	11:55~11:55	以X波段垂直雷達掃描鳥類飛行狀況	2023.12.8	22:20:29	288

2023.12.8~9	11:55~11:55	以X波段垂直雷達掃描鳥類飛行狀況	2023.12.8	22:20:29	163
2023.12.8~9	11:55~11:55	以X波段垂直雷達掃描鳥類飛行狀況	2023.12.8	22:20:24	925
2023.12.8~9	11:55~11:55	以X波段垂直雷達掃描鳥類飛行狀況	2023.12.8	22:21:08	1194
2023.12.8~9	11:55~11:55	以X波段垂直雷達掃描鳥類飛行狀況	2023.12.8	22:21:43	225
2023.12.8~9	11:55~11:55	以X波段垂直雷達掃描鳥類飛行狀況	2023.12.8	22:23:28	113
2023.12.8~9	11:55~11:55	以X波段垂直雷達掃描鳥類飛行狀況	2023.12.8	22:24:36	275
2023.12.8~9	11:55~11:55	以X波段垂直雷達掃描鳥類飛行狀況	2023.12.8	22:25:11	288
2023.12.8~9	11:55~11:55	以X波段垂直雷達掃描鳥類飛行狀況	2023.12.8	22:26:40	300
2023.12.8~9	11:55~11:55	以X波段垂直雷達掃描鳥類飛行狀況	2023.12.8	22:27:00	325
2023.12.8~9	11:55~11:55	以X波段垂直雷達掃描鳥類飛行狀況	2023.12.8	22:26:30	775
2023.12.8~9	11:55~11:55	以X波段垂直雷達掃描鳥類飛行狀況	2023.12.8	22:29:16	75
2023.12.8~9	11:55~11:55	以X波段垂直雷達掃描鳥類飛行狀況	2023.12.8	22:28:22	200
2023.12.8~9	11:55~11:55	以X波段垂直雷達掃描鳥類飛行狀況	2023.12.8	22:29:48	75
2023.12.8~9	11:55~11:55	以X波段垂直雷達掃描鳥類飛行狀況	2023.12.8	22:29:51	163
2023.12.8~9	11:55~11:55	以X波段垂直雷達掃描鳥類飛行狀況	2023.12.8	22:29:46	956
2023.12.8~9	11:55~11:55	以X波段垂直雷達掃描鳥類飛行狀況	2023.12.8	22:31:05	538
2023.12.8~9	11:55~11:55	以X波段垂直雷達掃描鳥類飛行狀況	2023.12.8	22:30:38	175
2023.12.8~9	11:55~11:55	以X波段垂直雷達掃描鳥類飛行狀況	2023.12.8	22:30:54	238
2023.12.8~9	11:55~11:55	以X波段垂直雷達掃描鳥類飛行狀況	2023.12.8	22:31:19	263
2023.12.8~9	11:55~11:55	以X波段垂直雷達掃描鳥類飛行狀況	2023.12.8	22:34:24	325
2023.12.8~9	11:55~11:55	以X波段垂直雷達掃描鳥類飛行狀況	2023.12.8	22:34:54	300
2023.12.8~9	11:55~11:55	以X波段垂直雷達掃描鳥類飛行狀況	2023.12.8	22:36:07	131
2023.12.8~9	11:55~11:55	以X波段垂直雷達掃描鳥類飛行狀況	2023.12.8	22:35:43	106
2023.12.8~9	11:55~11:55	以X波段垂直雷達掃描鳥類飛行狀況	2023.12.8	22:35:13	250
2023.12.8~9	11:55~11:55	以X波段垂直雷達掃描鳥類飛行狀況	2023.12.8	22:34:28	313
2023.12.8~9	11:55~11:55	以X波段垂直雷達掃描鳥類飛行狀況	2023.12.8	22:35:24	288
2023.12.8~9	11:55~11:55	以X波段垂直雷達掃描鳥類飛行狀況	2023.12.8	22:36:48	100
2023.12.8~9	11:55~11:55	以X波段垂直雷達掃描鳥類飛行狀況	2023.12.8	22:36:42	19
2023.12.8~9	11:55~11:55	以X波段垂直雷達掃描鳥類飛行狀況	2023.12.8	22:36:58	31
2023.12.8~9	11:55~11:55	以X波段垂直雷達掃描鳥類飛行狀況	2023.12.8	22:37:03	25
2023.12.8~9	11:55~11:55	以X波段垂直雷達掃描鳥類飛行狀況	2023.12.8	22:37:47	200
2023.12.8~9	11:55~11:55	以X波段垂直雷達掃描鳥類飛行狀況	2023.12.8	22:37:59	813
2023.12.8~9	11:55~11:55	以X波段垂直雷達掃描鳥類飛行狀況	2023.12.8	22:38:33	213
2023.12.8~9	11:55~11:55	以X波段垂直雷達掃描鳥類飛行狀況	2023.12.8	22:37:35	200
2023.12.8~9	11:55~11:55	以X波段垂直雷達掃描鳥類飛行狀況	2023.12.8	22:37:35	113
2023.12.8~9	11:55~11:55	以X波段垂直雷達掃描鳥類飛行狀況	2023.12.8	22:38:47	450
2023.12.8~9	11:55~11:55	以X波段垂直雷達掃描鳥類飛行狀況	2023.12.8	22:39:37	188
2023.12.8~9	11:55~11:55	以X波段垂直雷達掃描鳥類飛行狀況	2023.12.8	22:39:36	81
2023.12.8~9	11:55~11:55	以X波段垂直雷達掃描鳥類飛行狀況	2023.12.8	22:40:18	63
2023.12.8~9	11:55~11:55	以X波段垂直雷達掃描鳥類飛行狀況	2023.12.8	22:40:28	794
2023.12.8~9	11:55~11:55	以X波段垂直雷達掃描鳥類飛行狀況	2023.12.8	22:41:50	88
2023.12.8~9	11:55~11:55	以X波段垂直雷達掃描鳥類飛行狀況	2023.12.8	22:42:00	650
2023.12.8~9	11:55~11:55	以X波段垂直雷達掃描鳥類飛行狀況	2023.12.8	22:42:57	638
2023.12.8~9	11:55~11:55	以X波段垂直雷達掃描鳥類飛行狀況	2023.12.8	22:43:22	750
2023.12.8~9	11:55~11:55	以X波段垂直雷達掃描鳥類飛行狀況	2023.12.8	22:44:56	850
2023.12.8~9	11:55~11:55	以X波段垂直雷達掃描鳥類飛行狀況	2023.12.8	22:43:03	344
2023.12.8~9	11:55~11:55	以X波段垂直雷達掃描鳥類飛行狀況	2023.12.8	22:42:49	163
2023.12.8~9	11:55~11:55	以X波段垂直雷達掃描鳥類飛行狀況	2023.12.8	22:43:01	13
2023.12.8~9	11:55~11:55	以X波段垂直雷達掃描鳥類飛行狀況	2023.12.8	22:43:25	175
2023.12.8~9	11:55~11:55	以X波段垂直雷達掃描鳥類飛行狀況	2023.12.8	22:43:10	144
2023.12.8~9	11:55~11:55	以X波段垂直雷達掃描鳥類飛行狀況	2023.12.8	22:43:18	225
2023.12.8~9	11:55~11:55	以X波段垂直雷達掃描鳥類飛行狀況	2023.12.8	22:43:27	238
2023.12.8~9	11:55~11:55	以X波段垂直雷達掃描鳥類飛行狀況	2023.12.8	22:43:22	300
2023.12.8~9	11:55~11:55	以X波段垂直雷達掃描鳥類飛行狀況	2023.12.8	22:42:05	663
2023.12.8~9	11:55~11:55	以X波段垂直雷達掃描鳥類飛行狀況	2023.12.8	22:42:21	625
2023.12.8~9	11:55~11:55	以X波段垂直雷達掃描鳥類飛行狀況	2023.12.8	22:43:52	675
2023.12.8~9	11:55~11:55	以X波段垂直雷達掃描鳥類飛行狀況	2023.12.8	22:43:31	338
2023.12.8~9	11:55~11:55	以X波段垂直雷達掃描鳥類飛行狀況	2023.12.8	22:46:17	156
2023.12.8~9	11:55~11:55	以X波段垂直雷達掃描鳥類飛行狀況	2023.12.8	22:45:16	113
2023.12.8~9	11:55~11:55	以X波段垂直雷達掃描鳥類飛行狀況	2023.12.8	22:45:14	44
2023.12.8~9	11:55~11:55	以X波段垂直雷達掃描鳥類飛行狀況	2023.12.8	22:46:19	369
2023.12.8~9	11:55~11:55	以X波段垂直雷達掃描鳥類飛行狀況	2023.12.8	22:46:41	269
2023.12.8~9	11:55~11:55	以X波段垂直雷達掃描鳥類飛行狀況	2023.12.8	22:47:32	275
2023.12.8~9	11:55~11:55	以X波段垂直雷達掃描鳥類飛行狀況	2023.12.8	22:48:09	363
2023.12.8~9	11:55~11:55	以X波段垂直雷達掃描鳥類飛行狀況	2023.12.8	22:49:42	300
2023.12.8~9	11:55~11:55	以X波段垂直雷達掃描鳥類飛行狀況	2023.12.8	22:49:15	300
2023.12.8~9	11:55~11:55	以X波段垂直雷達掃描鳥類飛行狀況	2023.12.8	22:49:19	200
2023.12.8~9	11:55~11:55	以X波段垂直雷達掃描鳥類飛行狀況	2023.12.8	22:48:46	88
2023.12.8~9	11:55~11:55	以X波段垂直雷達掃描鳥類飛行狀況	2023.12.8	22:48:46	200
2023.12.8~9	11:55~11:55	以X波段垂直雷達掃描鳥類飛行狀況	2023.12.8	22:49:01	125
2023.12.8~9	11:55~11:55	以X波段垂直雷達掃描鳥類飛行狀況	2023.12.8	22:50:13	400
2023.12.8~9	11:55~11:55	以X波段垂直雷達掃描鳥類飛行狀況	2023.12.8	22:50:15	338
2023.12.8~9	11:55~11:55	以X波段垂直雷達掃描鳥類飛行狀況	2023.12.8	22:50:45	94

2023.12.8~9	11:55~11:55	以X波段垂直雷達掃描鳥類飛行狀況	2023.12.8	22:50:34	319
2023.12.8~9	11:55~11:55	以X波段垂直雷達掃描鳥類飛行狀況	2023.12.8	22:52:05	413
2023.12.8~9	11:55~11:55	以X波段垂直雷達掃描鳥類飛行狀況	2023.12.8	22:52:45	338
2023.12.8~9	11:55~11:55	以X波段垂直雷達掃描鳥類飛行狀況	2023.12.8	22:53:27	31
2023.12.8~9	11:55~11:55	以X波段垂直雷達掃描鳥類飛行狀況	2023.12.8	22:53:27	438
2023.12.8~9	11:55~11:55	以X波段垂直雷達掃描鳥類飛行狀況	2023.12.8	22:53:15	63
2023.12.8~9	11:55~11:55	以X波段垂直雷達掃描鳥類飛行狀況	2023.12.8	22:52:31	331
2023.12.8~9	11:55~11:55	以X波段垂直雷達掃描鳥類飛行狀況	2023.12.8	22:52:30	319
2023.12.8~9	11:55~11:55	以X波段垂直雷達掃描鳥類飛行狀況	2023.12.8	22:52:31	325
2023.12.8~9	11:55~11:55	以X波段垂直雷達掃描鳥類飛行狀況	2023.12.8	22:53:19	38
2023.12.8~9	11:55~11:55	以X波段垂直雷達掃描鳥類飛行狀況	2023.12.8	22:53:50	425
2023.12.8~9	11:55~11:55	以X波段垂直雷達掃描鳥類飛行狀況	2023.12.8	22:55:56	675
2023.12.8~9	11:55~11:55	以X波段垂直雷達掃描鳥類飛行狀況	2023.12.8	22:56:03	181
2023.12.8~9	11:55~11:55	以X波段垂直雷達掃描鳥類飛行狀況	2023.12.8	22:56:35	113
2023.12.8~9	11:55~11:55	以X波段垂直雷達掃描鳥類飛行狀況	2023.12.8	22:57:04	56
2023.12.8~9	11:55~11:55	以X波段垂直雷達掃描鳥類飛行狀況	2023.12.8	22:57:45	438
2023.12.8~9	11:55~11:55	以X波段垂直雷達掃描鳥類飛行狀況	2023.12.8	22:59:00	125
2023.12.8~9	11:55~11:55	以X波段垂直雷達掃描鳥類飛行狀況	2023.12.8	22:59:17	213
2023.12.8~9	11:55~11:55	以X波段垂直雷達掃描鳥類飛行狀況	2023.12.8	23:00:12	100
2023.12.8~9	11:55~11:55	以X波段垂直雷達掃描鳥類飛行狀況	2023.12.8	23:00:20	119
2023.12.8~9	11:55~11:55	以X波段垂直雷達掃描鳥類飛行狀況	2023.12.8	23:00:33	100
2023.12.8~9	11:55~11:55	以X波段垂直雷達掃描鳥類飛行狀況	2023.12.8	23:01:06	44
2023.12.8~9	11:55~11:55	以X波段垂直雷達掃描鳥類飛行狀況	2023.12.8	23:02:00	475
2023.12.8~9	11:55~11:55	以X波段垂直雷達掃描鳥類飛行狀況	2023.12.8	23:03:28	313
2023.12.8~9	11:55~11:55	以X波段垂直雷達掃描鳥類飛行狀況	2023.12.8	23:03:31	138
2023.12.8~9	11:55~11:55	以X波段垂直雷達掃描鳥類飛行狀況	2023.12.8	23:04:15	281
2023.12.8~9	11:55~11:55	以X波段垂直雷達掃描鳥類飛行狀況	2023.12.8	23:04:03	331
2023.12.8~9	11:55~11:55	以X波段垂直雷達掃描鳥類飛行狀況	2023.12.8	23:02:47	781
2023.12.8~9	11:55~11:55	以X波段垂直雷達掃描鳥類飛行狀況	2023.12.8	23:05:04	38
2023.12.8~9	11:55~11:55	以X波段垂直雷達掃描鳥類飛行狀況	2023.12.8	23:05:42	550
2023.12.8~9	11:55~11:55	以X波段垂直雷達掃描鳥類飛行狀況	2023.12.8	23:07:17	638
2023.12.8~9	11:55~11:55	以X波段垂直雷達掃描鳥類飛行狀況	2023.12.8	23:07:36	813
2023.12.8~9	11:55~11:55	以X波段垂直雷達掃描鳥類飛行狀況	2023.12.8	23:09:19	50
2023.12.8~9	11:55~11:55	以X波段垂直雷達掃描鳥類飛行狀況	2023.12.8	23:09:00	681
2023.12.8~9	11:55~11:55	以X波段垂直雷達掃描鳥類飛行狀況	2023.12.8	23:09:11	56
2023.12.8~9	11:55~11:55	以X波段垂直雷達掃描鳥類飛行狀況	2023.12.8	23:07:05	94
2023.12.8~9	11:55~11:55	以X波段垂直雷達掃描鳥類飛行狀況	2023.12.8	23:09:09	25
2023.12.8~9	11:55~11:55	以X波段垂直雷達掃描鳥類飛行狀況	2023.12.8	23:10:31	113
2023.12.8~9	11:55~11:55	以X波段垂直雷達掃描鳥類飛行狀況	2023.12.8	23:11:06	213
2023.12.8~9	11:55~11:55	以X波段垂直雷達掃描鳥類飛行狀況	2023.12.8	23:10:42	238
2023.12.8~9	11:55~11:55	以X波段垂直雷達掃描鳥類飛行狀況	2023.12.8	23:10:59	300
2023.12.8~9	11:55~11:55	以X波段垂直雷達掃描鳥類飛行狀況	2023.12.8	23:11:38	188
2023.12.8~9	11:55~11:55	以X波段垂直雷達掃描鳥類飛行狀況	2023.12.8	23:11:22	181
2023.12.8~9	11:55~11:55	以X波段垂直雷達掃描鳥類飛行狀況	2023.12.8	23:11:22	88
2023.12.8~9	11:55~11:55	以X波段垂直雷達掃描鳥類飛行狀況	2023.12.8	23:12:00	263
2023.12.8~9	11:55~11:55	以X波段垂直雷達掃描鳥類飛行狀況	2023.12.8	23:11:55	231
2023.12.8~9	11:55~11:55	以X波段垂直雷達掃描鳥類飛行狀況	2023.12.8	23:13:12	44
2023.12.8~9	11:55~11:55	以X波段垂直雷達掃描鳥類飛行狀況	2023.12.8	23:13:23	100
2023.12.8~9	11:55~11:55	以X波段垂直雷達掃描鳥類飛行狀況	2023.12.8	23:13:03	81
2023.12.8~9	11:55~11:55	以X波段垂直雷達掃描鳥類飛行狀況	2023.12.8	23:14:19	44
2023.12.8~9	11:55~11:55	以X波段垂直雷達掃描鳥類飛行狀況	2023.12.8	23:14:13	369
2023.12.8~9	11:55~11:55	以X波段垂直雷達掃描鳥類飛行狀況	2023.12.8	23:14:12	94
2023.12.8~9	11:55~11:55	以X波段垂直雷達掃描鳥類飛行狀況	2023.12.8	23:15:08	63
2023.12.8~9	11:55~11:55	以X波段垂直雷達掃描鳥類飛行狀況	2023.12.8	23:17:01	450
2023.12.8~9	11:55~11:55	以X波段垂直雷達掃描鳥類飛行狀況	2023.12.8	23:17:10	925
2023.12.8~9	11:55~11:55	以X波段垂直雷達掃描鳥類飛行狀況	2023.12.8	23:18:38	350
2023.12.8~9	11:55~11:55	以X波段垂直雷達掃描鳥類飛行狀況	2023.12.8	23:20:30	363
2023.12.8~9	11:55~11:55	以X波段垂直雷達掃描鳥類飛行狀況	2023.12.8	23:21:41	250
2023.12.8~9	11:55~11:55	以X波段垂直雷達掃描鳥類飛行狀況	2023.12.8	23:20:02	200
2023.12.8~9	11:55~11:55	以X波段垂直雷達掃描鳥類飛行狀況	2023.12.8	23:19:51	169
2023.12.8~9	11:55~11:55	以X波段垂直雷達掃描鳥類飛行狀況	2023.12.8	23:22:29	113
2023.12.8~9	11:55~11:55	以X波段垂直雷達掃描鳥類飛行狀況	2023.12.8	23:22:46	19
2023.12.8~9	11:55~11:55	以X波段垂直雷達掃描鳥類飛行狀況	2023.12.8	23:22:46	56
2023.12.8~9	11:55~11:55	以X波段垂直雷達掃描鳥類飛行狀況	2023.12.8	23:24:01	200
2023.12.8~9	11:55~11:55	以X波段垂直雷達掃描鳥類飛行狀況	2023.12.8	23:26:42	181
2023.12.8~9	11:55~11:55	以X波段垂直雷達掃描鳥類飛行狀況	2023.12.8	23:31:54	144
2023.12.8~9	11:55~11:55	以X波段垂直雷達掃描鳥類飛行狀況	2023.12.8	23:33:35	381
2023.12.8~9	11:55~11:55	以X波段垂直雷達掃描鳥類飛行狀況	2023.12.8	23:35:22	125
2023.12.8~9	11:55~11:55	以X波段垂直雷達掃描鳥類飛行狀況	2023.12.8	23:35:03	244
2023.12.8~9	11:55~11:55	以X波段垂直雷達掃描鳥類飛行狀況	2023.12.8	23:34:51	150
2023.12.8~9	11:55~11:55	以X波段垂直雷達掃描鳥類飛行狀況	2023.12.8	23:35:54	125
2023.12.8~9	11:55~11:55	以X波段垂直雷達掃描鳥類飛行狀況	2023.12.8	23:36:23	144
2023.12.8~9	11:55~11:55	以X波段垂直雷達掃描鳥類飛行狀況	2023.12.8	23:37:25	363
2023.12.8~9	11:55~11:55	以X波段垂直雷達掃描鳥類飛行狀況	2023.12.8	23:37:51	244
2023.12.8~9	11:55~11:55	以X波段垂直雷達掃描鳥類飛行狀況	2023.12.8	23:38:40	213
2023.12.8~9	11:55~11:55	以X波段垂直雷達掃描鳥類飛行狀況	2023.12.8	23:38:26	313
2023.12.8~9	11:55~11:55	以X波段垂直雷達掃描鳥類飛行狀況	2023.12.8	23:36:16	150
2023.12.8~9	11:55~11:55	以X波段垂直雷達掃描鳥類飛行狀況	2023.12.8	23:37:23	400
2023.12.8~9	11:55~11:55	以X波段垂直雷達掃描鳥類飛行狀況	2023.12.8	23:37:11	375
2023.12.8~9	11:55~11:55	以X波段垂直雷達掃描鳥類飛行狀況	2023.12.8	23:38:40	325
2023.12.8~9	11:55~11:55	以X波段垂直雷達掃描鳥類飛行狀況	2023.12.8	23:39:43	63
2023.12.8~9	11:55~11:55	以X波段垂直雷達掃描鳥類飛行狀況	2023.12.8	23:39:03	88
2023.12.8~9	11:55~11:55	以X波段垂直雷達掃描鳥類飛行狀況	2023.12.8	23:38:19	344
2023.12.8~9	11:55~11:55	以X波段垂直雷達掃描鳥類飛行狀況	2023.12.8	23:39:08	100
2023.12.8~9	11:55~11:55	以X波段垂直雷達掃描鳥類飛行狀況	2023.12.8	23:39:41	75
2023.12.8~9	11:55~11:55	以X波段垂直雷達掃描鳥類飛行狀況	2023.12.8	23:40:44	200
2023.12.8~9	11:55~11:55	以X波段垂直雷達掃描鳥類飛行狀況	2023.12.8	23:40:44	213
2023.12.8~9	11:55~11:55	以X波段垂直雷達掃描鳥類飛行狀況	2023.12.8	23:40:51	175
2023.12.8~9	11:55~11:55	以X波段垂直雷達掃描鳥類飛行狀況	2023.12.8	23:41:45	425
2023.12.8~9	11:55~11:55	以X波段垂直雷達掃描鳥類飛行狀況	2023.12.8	23:41:38	431
2023.12.8~9	11:55~11:55	以X波段垂直雷達掃描鳥類飛行狀況	2023.12.8	23:41:58	38
2023.12.8~9	11:55~11:55	以X波段垂直雷達掃描鳥類飛行狀況	2023.12.8	23:43:34	88
2023.12.8~9	11:55~11:55	以X波段垂直雷達掃描鳥類飛行狀況	2023.12.8	23:45:03	163
2023.12.8~9	11:55~11:55	以X波段垂直雷達掃描鳥類飛行狀況	2023.12.8	23:44:49	238
2023.12.8~9	11:55~11:55	以X波段垂直雷達掃描鳥類飛行狀況	2023.12.8	23:47:10	100
2023.12.8~9	11:55~11:55	以X波段垂直雷達掃描鳥類飛行狀況	2023.12.8	23:49:42	38
2023.12.8~9	11:55~11:55	以X波段垂直雷達掃描鳥類飛行狀況	2023.12.8	23:49:27	50
2023.12.8~9	11:55~11:55	以X波段垂直雷達掃描鳥類飛行狀況	2023.12.8	23:50:19	38
2023.12.8~9	11:55~11:55	以X波段垂直雷達掃描鳥類飛行狀況	2023.12.8	23:50:23	494
2023.12.8~9	11:55~11:55	以X波段垂直雷達掃描鳥類飛行狀況	2023.12.8	23:51:48	538
2023.12.8~9	11:55~11:55	以X波段垂直雷達掃描鳥類飛行狀況	2023.12.8	23:50:59	50
2023.12.8~9	11:55~11:55	以X波段垂直雷達掃描鳥類飛行狀況	2023.12.8	23:51:54	213
2023.12.8~9	11:55~11:55	以X波段垂直雷達掃描鳥類飛行狀況	2023.12.8	23:51:50	556
2023.12.8~9	11:55~11:55	以X波段垂直雷達掃描鳥類飛行狀況	2023.12.8	23:53:51	31
2023.12.8~9	11:55~11:55	以X波段垂直雷達掃描鳥類飛行狀況	2023.12.8	23:55:59	50
2023.12.8~9	11:55~11:55	以X波段垂直雷達掃描鳥類飛行狀況	2023.12.8	23:55:59	56
2023.12.8~9	11:55~11:55	以X波段垂直雷達掃描鳥類飛行狀況	2023.12.8	23:55:52	113
2023.12.8~9	11:55~11:55	以X波段垂直雷達掃描鳥類飛行狀況	2023.12.8	23:55:36	106
2023.12.8~9	11:55~11:55	以X波段垂直雷達掃描鳥類飛行狀況	2023.12.8	23:56:21	75
2023.12.8~9	11:55~11:55	以X波段垂直雷達掃描鳥類飛行狀況	2023.12.8	23:57:09	875
2023.12.8~9	11:55~11:55	以X波段垂直雷達掃描鳥類飛行狀況	2023.12.9	00:01:14	144
2023.12.8~9	11:55~11:55	以X波段垂直雷達掃描鳥類飛行狀況	2023.12.9	00:01:26	75
2023.12.8~9	11:55~11:55	以X波段垂直雷達掃描鳥類飛行狀況	2023.12.9	00:02:04	325
2023.12.8~9	11:55~11:55	以X波段垂直雷達掃描鳥類飛行狀況	2023.12.9	00:03:18	50
2023.12.8~9	11:55~11:55	以X波段垂直雷達掃描鳥類飛行狀況	2023.12.9	00:03:47	106
2023.12.8~9	11:55~11:55	以X波段垂直雷達掃描鳥類飛行狀況	2023.12.9	00:04:50	219
2023.12.8~9	11:55~11:55	以X波段垂直雷達掃描鳥類飛行狀況	2023.12.9	00:06:06	356
2023.12.8~9	11:55~11:55	以X波段垂直雷達掃描鳥類飛行狀況	2023.12.9	00:06:56	331
2023.12.8~9	11:55~11:55	以X波段垂直雷達掃描鳥類飛行狀況	2023.12.9	00:07:37	81
2023.12.8~9	11:55~11:55	以X波段垂直雷達掃描鳥類飛行狀況	2023.12.9	00:08:47	44
2023.12.8~9	11:55~11:55	以X波段垂直雷達掃描鳥類飛行狀況	2023.12.9	00:10:09	138
2023.12.8~9	11:55~11:55	以X波段垂直雷達掃描鳥類飛行狀況	2023.12.9	00:10:04	200
2023.12.8~9	11:55~11:55	以X波段垂直雷達掃描鳥類飛行狀況	2023.12.9	00:12:32	131
2023.12.8~9	11:55~11:55	以X波段垂直雷達掃描鳥類飛行狀況	2023.12.9	00:11:57	775
2023.12.8~9	11:55~11:55	以X波段垂直雷達掃描鳥類飛行狀況	2023.12.9	00:13:14	450
2023.12.8~9	11:55~11:55	以X波段垂直雷達掃描鳥類飛行狀況	2023.12.9	00:14:49	138
2023.12.8~9	11:55~11:55	以X波段垂直雷達掃描鳥類飛行狀況	2023.12.9	00:15:20	50
2023.12.8~9	11:55~11:55	以X波段垂直雷達掃描鳥類飛行狀況	2023.12.9	00:15:26	31
2023.12.8~9	11:55~11:55	以X波段垂直雷達掃描鳥類飛行狀況	2023.12.9	00:15:32	156
2023.12.8~9	11:55~11:55	以X波段垂直雷達掃描鳥類飛行狀況	2023.12.9	00:15:30	381
2023.12.8~9	11:55~11:55	以X波段垂直雷達掃描鳥類飛行狀況	2023.12.9	00:15:57	213
2023.12.8~9	11:55~11:55	以X波段垂直雷達掃描鳥類飛行狀況	2023.12.9	00:17:17	94
2023.12.8~9	11:55~11:55	以X波段垂直雷達掃描鳥類飛行狀況	2023.12.9	00:17:32	44
2023.12.8~9	11:55~11:55	以X波段垂直雷達掃描鳥類飛行狀況	2023.12.9	00:19:35	150
2023.12.8~9	11:55~11:55	以X波段垂直雷達掃描鳥類飛行狀況	2023.12.9	00:19:39	725
2023.12.8~9	11:55~11:55	以X波段垂直雷達掃描鳥類飛行狀況	2023.12.9	00:21:36	50
2023.12.8~9	11:55~11:55	以X波段垂直雷達掃描鳥類飛行狀況	2023.12.9	00:21:49	50
2023.12.8~9	11:55~11:55	以X波段垂直雷達掃描鳥類飛行狀況	2023.12.9	00:22:00	119
2023.12.8~9	11:55~11:55	以X波段垂直雷達掃描鳥類飛行狀況	2023.12.9	00:22:09	131
2023.12.8~9	11:55~11:55	以X波段垂直雷達掃描鳥類飛行狀況	2023.12.9	00:25:46	213
2023.12.8~9	11:55~11:55	以X波段垂直雷達掃描鳥類飛行狀況	2023.12.9	00:25:31	200
2023.12.8~9	11:55~11:55	以X波段垂直雷達掃描鳥類飛行狀況	2023.12.9	00:25:27	406
2023.12.8~9	11:55~11:55	以X波段垂直雷達掃描鳥類飛行狀況	2023.12.9	00:26:19	169
2023.12.8~9	11:55~11:55	以X波段垂直雷達掃描鳥類飛行狀況	2023.12.9	00:26:14	50
2023.12.8~9	11:55~11:55	以X波段垂直雷達掃描鳥類飛行狀況	2023.12.9	00:26:40	25
2023.12.8~9	11:55~11:55	以X波段垂直雷達掃描鳥類飛行狀況	2023.12.9	00:26:59	325

2023.12.8~9	11:55~11:55	以X波段垂直雷達掃描鳥類飛行狀況	2023.12.9	00:27:31	506
2023.12.8~9	11:55~11:55	以X波段垂直雷達掃描鳥類飛行狀況	2023.12.9	00:29:55	113
2023.12.8~9	11:55~11:55	以X波段垂直雷達掃描鳥類飛行狀況	2023.12.9	00:29:49	194
2023.12.8~9	11:55~11:55	以X波段垂直雷達掃描鳥類飛行狀況	2023.12.9	00:30:36	888
2023.12.8~9	11:55~11:55	以X波段垂直雷達掃描鳥類飛行狀況	2023.12.9	00:31:04	231
2023.12.8~9	11:55~11:55	以X波段垂直雷達掃描鳥類飛行狀況	2023.12.9	00:31:44	188
2023.12.8~9	11:55~11:55	以X波段垂直雷達掃描鳥類飛行狀況	2023.12.9	00:33:10	38
2023.12.8~9	11:55~11:55	以X波段垂直雷達掃描鳥類飛行狀況	2023.12.9	00:33:45	106
2023.12.8~9	11:55~11:55	以X波段垂直雷達掃描鳥類飛行狀況	2023.12.9	00:35:01	119
2023.12.8~9	11:55~11:55	以X波段垂直雷達掃描鳥類飛行狀況	2023.12.9	00:35:12	38
2023.12.8~9	11:55~11:55	以X波段垂直雷達掃描鳥類飛行狀況	2023.12.9	00:34:54	1181
2023.12.8~9	11:55~11:55	以X波段垂直雷達掃描鳥類飛行狀況	2023.12.9	00:36:30	250
2023.12.8~9	11:55~11:55	以X波段垂直雷達掃描鳥類飛行狀況	2023.12.9	00:36:59	313
2023.12.8~9	11:55~11:55	以X波段垂直雷達掃描鳥類飛行狀況	2023.12.9	00:37:32	63
2023.12.8~9	11:55~11:55	以X波段垂直雷達掃描鳥類飛行狀況	2023.12.9	00:37:50	50
2023.12.8~9	11:55~11:55	以X波段垂直雷達掃描鳥類飛行狀況	2023.12.9	00:37:42	394
2023.12.8~9	11:55~11:55	以X波段垂直雷達掃描鳥類飛行狀況	2023.12.9	00:38:06	281
2023.12.8~9	11:55~11:55	以X波段垂直雷達掃描鳥類飛行狀況	2023.12.9	00:38:36	200
2023.12.8~9	11:55~11:55	以X波段垂直雷達掃描鳥類飛行狀況	2023.12.9	00:39:05	169
2023.12.8~9	11:55~11:55	以X波段垂直雷達掃描鳥類飛行狀況	2023.12.9	00:38:54	169
2023.12.8~9	11:55~11:55	以X波段垂直雷達掃描鳥類飛行狀況	2023.12.9	00:38:34	188
2023.12.8~9	11:55~11:55	以X波段垂直雷達掃描鳥類飛行狀況	2023.12.9	00:39:14	675
2023.12.8~9	11:55~11:55	以X波段垂直雷達掃描鳥類飛行狀況	2023.12.9	00:39:49	213
2023.12.8~9	11:55~11:55	以X波段垂直雷達掃描鳥類飛行狀況	2023.12.9	00:39:37	638
2023.12.8~9	11:55~11:55	以X波段垂直雷達掃描鳥類飛行狀況	2023.12.9	00:40:59	138
2023.12.8~9	11:55~11:55	以X波段垂直雷達掃描鳥類飛行狀況	2023.12.9	00:41:46	88
2023.12.8~9	11:55~11:55	以X波段垂直雷達掃描鳥類飛行狀況	2023.12.9	00:42:21	100
2023.12.8~9	11:55~11:55	以X波段垂直雷達掃描鳥類飛行狀況	2023.12.9	00:43:41	144
2023.12.8~9	11:55~11:55	以X波段垂直雷達掃描鳥類飛行狀況	2023.12.9	00:44:47	225
2023.12.8~9	11:55~11:55	以X波段垂直雷達掃描鳥類飛行狀況	2023.12.9	00:48:02	338
2023.12.8~9	11:55~11:55	以X波段垂直雷達掃描鳥類飛行狀況	2023.12.9	00:48:27	69
2023.12.8~9	11:55~11:55	以X波段垂直雷達掃描鳥類飛行狀況	2023.12.9	00:49:24	50
2023.12.8~9	11:55~11:55	以X波段垂直雷達掃描鳥類飛行狀況	2023.12.9	00:50:41	313
2023.12.8~9	11:55~11:55	以X波段垂直雷達掃描鳥類飛行狀況	2023.12.9	00:51:49	200
2023.12.8~9	11:55~11:55	以X波段垂直雷達掃描鳥類飛行狀況	2023.12.9	00:52:02	75
2023.12.8~9	11:55~11:55	以X波段垂直雷達掃描鳥類飛行狀況	2023.12.9	00:52:00	156
2023.12.8~9	11:55~11:55	以X波段垂直雷達掃描鳥類飛行狀況	2023.12.9	00:52:00	38
2023.12.8~9	11:55~11:55	以X波段垂直雷達掃描鳥類飛行狀況	2023.12.9	00:53:23	413
2023.12.8~9	11:55~11:55	以X波段垂直雷達掃描鳥類飛行狀況	2023.12.9	00:53:10	150
2023.12.8~9	11:55~11:55	以X波段垂直雷達掃描鳥類飛行狀況	2023.12.9	00:53:50	238
2023.12.8~9	11:55~11:55	以X波段垂直雷達掃描鳥類飛行狀況	2023.12.9	00:53:50	425
2023.12.8~9	11:55~11:55	以X波段垂直雷達掃描鳥類飛行狀況	2023.12.9	00:53:50	606
2023.12.8~9	11:55~11:55	以X波段垂直雷達掃描鳥類飛行狀況	2023.12.9	00:54:07	56
2023.12.8~9	11:55~11:55	以X波段垂直雷達掃描鳥類飛行狀況	2023.12.9	00:54:31	275
2023.12.8~9	11:55~11:55	以X波段垂直雷達掃描鳥類飛行狀況	2023.12.9	00:55:40	206
2023.12.8~9	11:55~11:55	以X波段垂直雷達掃描鳥類飛行狀況	2023.12.9	00:56:10	63
2023.12.8~9	11:55~11:55	以X波段垂直雷達掃描鳥類飛行狀況	2023.12.9	00:58:03	144
2023.12.8~9	11:55~11:55	以X波段垂直雷達掃描鳥類飛行狀況	2023.12.9	01:00:32	88
2023.12.8~9	11:55~11:55	以X波段垂直雷達掃描鳥類飛行狀況	2023.12.9	01:00:32	100
2023.12.8~9	11:55~11:55	以X波段垂直雷達掃描鳥類飛行狀況	2023.12.9	01:02:28	319
2023.12.8~9	11:55~11:55	以X波段垂直雷達掃描鳥類飛行狀況	2023.12.9	01:02:48	175
2023.12.8~9	11:55~11:55	以X波段垂直雷達掃描鳥類飛行狀況	2023.12.9	01:02:08	138
2023.12.8~9	11:55~11:55	以X波段垂直雷達掃描鳥類飛行狀況	2023.12.9	01:02:37	25
2023.12.8~9	11:55~11:55	以X波段垂直雷達掃描鳥類飛行狀況	2023.12.9	01:02:46	175
2023.12.8~9	11:55~11:55	以X波段垂直雷達掃描鳥類飛行狀況	2023.12.9	01:03:25	44
2023.12.8~9	11:55~11:55	以X波段垂直雷達掃描鳥類飛行狀況	2023.12.9	01:03:36	450
2023.12.8~9	11:55~11:55	以X波段垂直雷達掃描鳥類飛行狀況	2023.12.9	01:03:53	375
2023.12.8~9	11:55~11:55	以X波段垂直雷達掃描鳥類飛行狀況	2023.12.9	01:04:25	400
2023.12.8~9	11:55~11:55	以X波段垂直雷達掃描鳥類飛行狀況	2023.12.9	01:06:25	100
2023.12.8~9	11:55~11:55	以X波段垂直雷達掃描鳥類飛行狀況	2023.12.9	01:06:31	169
2023.12.8~9	11:55~11:55	以X波段垂直雷達掃描鳥類飛行狀況	2023.12.9	01:07:18	231
2023.12.8~9	11:55~11:55	以X波段垂直雷達掃描鳥類飛行狀況	2023.12.9	01:07:51	250
2023.12.8~9	11:55~11:55	以X波段垂直雷達掃描鳥類飛行狀況	2023.12.9	01:08:17	138
2023.12.8~9	11:55~11:55	以X波段垂直雷達掃描鳥類飛行狀況	2023.12.9	01:08:40	63
2023.12.8~9	11:55~11:55	以X波段垂直雷達掃描鳥類飛行狀況	2023.12.9	01:10:01	219
2023.12.8~9	11:55~11:55	以X波段垂直雷達掃描鳥類飛行狀況	2023.12.9	01:10:01	263
2023.12.8~9	11:55~11:55	以X波段垂直雷達掃描鳥類飛行狀況	2023.12.9	01:09:45	625
2023.12.8~9	11:55~11:55	以X波段垂直雷達掃描鳥類飛行狀況	2023.12.9	01:10:18	244
2023.12.8~9	11:55~11:55	以X波段垂直雷達掃描鳥類飛行狀況	2023.12.9	01:11:55	19
2023.12.8~9	11:55~11:55	以X波段垂直雷達掃描鳥類飛行狀況	2023.12.9	01:14:13	288
2023.12.8~9	11:55~11:55	以X波段垂直雷達掃描鳥類飛行狀況	2023.12.9	01:19:02	294
2023.12.8~9	11:55~11:55	以X波段垂直雷達掃描鳥類飛行狀況	2023.12.9	01:19:38	75
2023.12.8~9	11:55~11:55	以X波段垂直雷達掃描鳥類飛行狀況	2023.12.9	01:20:10	13

2023.12.8~9	11:55~11:55	以X波段垂直雷達掃描鳥類飛行狀況	2023.12.9	01:20:48	125
2023.12.8~9	11:55~11:55	以X波段垂直雷達掃描鳥類飛行狀況	2023.12.9	01:20:42	425
2023.12.8~9	11:55~11:55	以X波段垂直雷達掃描鳥類飛行狀況	2023.12.9	01:22:06	175
2023.12.8~9	11:55~11:55	以X波段垂直雷達掃描鳥類飛行狀況	2023.12.9	01:22:37	50
2023.12.8~9	11:55~11:55	以X波段垂直雷達掃描鳥類飛行狀況	2023.12.9	01:22:57	169
2023.12.8~9	11:55~11:55	以X波段垂直雷達掃描鳥類飛行狀況	2023.12.9	01:27:03	200
2023.12.8~9	11:55~11:55	以X波段垂直雷達掃描鳥類飛行狀況	2023.12.9	01:27:23	75
2023.12.8~9	11:55~11:55	以X波段垂直雷達掃描鳥類飛行狀況	2023.12.9	01:29:20	513
2023.12.8~9	11:55~11:55	以X波段垂直雷達掃描鳥類飛行狀況	2023.12.9	01:30:20	150
2023.12.8~9	11:55~11:55	以X波段垂直雷達掃描鳥類飛行狀況	2023.12.9	01:32:06	363
2023.12.8~9	11:55~11:55	以X波段垂直雷達掃描鳥類飛行狀況	2023.12.9	01:35:10	175
2023.12.8~9	11:55~11:55	以X波段垂直雷達掃描鳥類飛行狀況	2023.12.9	01:37:27	113
2023.12.8~9	11:55~11:55	以X波段垂直雷達掃描鳥類飛行狀況	2023.12.9	01:37:27	231
2023.12.8~9	11:55~11:55	以X波段垂直雷達掃描鳥類飛行狀況	2023.12.9	01:37:37	669
2023.12.8~9	11:55~11:55	以X波段垂直雷達掃描鳥類飛行狀況	2023.12.9	01:37:37	875
2023.12.8~9	11:55~11:55	以X波段垂直雷達掃描鳥類飛行狀況	2023.12.9	01:38:57	506
2023.12.8~9	11:55~11:55	以X波段垂直雷達掃描鳥類飛行狀況	2023.12.9	01:39:47	338
2023.12.8~9	11:55~11:55	以X波段垂直雷達掃描鳥類飛行狀況	2023.12.9	01:42:13	106
2023.12.8~9	11:55~11:55	以X波段垂直雷達掃描鳥類飛行狀況	2023.12.9	01:43:46	100
2023.12.8~9	11:55~11:55	以X波段垂直雷達掃描鳥類飛行狀況	2023.12.9	01:44:15	163
2023.12.8~9	11:55~11:55	以X波段垂直雷達掃描鳥類飛行狀況	2023.12.9	01:46:35	288
2023.12.8~9	11:55~11:55	以X波段垂直雷達掃描鳥類飛行狀況	2023.12.9	01:47:17	138
2023.12.8~9	11:55~11:55	以X波段垂直雷達掃描鳥類飛行狀況	2023.12.9	01:48:08	338
2023.12.8~9	11:55~11:55	以X波段垂直雷達掃描鳥類飛行狀況	2023.12.9	01:50:51	144
2023.12.8~9	11:55~11:55	以X波段垂直雷達掃描鳥類飛行狀況	2023.12.9	01:51:02	244
2023.12.8~9	11:55~11:55	以X波段垂直雷達掃描鳥類飛行狀況	2023.12.9	01:50:43	50
2023.12.8~9	11:55~11:55	以X波段垂直雷達掃描鳥類飛行狀況	2023.12.9	01:51:16	156
2023.12.8~9	11:55~11:55	以X波段垂直雷達掃描鳥類飛行狀況	2023.12.9	01:54:33	369
2023.12.8~9	11:55~11:55	以X波段垂直雷達掃描鳥類飛行狀況	2023.12.9	01:55:10	556
2023.12.8~9	11:55~11:55	以X波段垂直雷達掃描鳥類飛行狀況	2023.12.9	01:55:42	413
2023.12.8~9	11:55~11:55	以X波段垂直雷達掃描鳥類飛行狀況	2023.12.9	01:56:54	269
2023.12.8~9	11:55~11:55	以X波段垂直雷達掃描鳥類飛行狀況	2023.12.9	02:00:12	588
2023.12.8~9	11:55~11:55	以X波段垂直雷達掃描鳥類飛行狀況	2023.12.9	02:01:15	138
2023.12.8~9	11:55~11:55	以X波段垂直雷達掃描鳥類飛行狀況	2023.12.9	02:05:15	181
2023.12.8~9	11:55~11:55	以X波段垂直雷達掃描鳥類飛行狀況	2023.12.9	02:05:20	113
2023.12.8~9	11:55~11:55	以X波段垂直雷達掃描鳥類飛行狀況	2023.12.9	02:08:12	219
2023.12.8~9	11:55~11:55	以X波段垂直雷達掃描鳥類飛行狀況	2023.12.9	02:08:53	356
2023.12.8~9	11:55~11:55	以X波段垂直雷達掃描鳥類飛行狀況	2023.12.9	02:10:32	625
2023.12.8~9	11:55~11:55	以X波段垂直雷達掃描鳥類飛行狀況	2023.12.9	02:10:41	200
2023.12.8~9	11:55~11:55	以X波段垂直雷達掃描鳥類飛行狀況	2023.12.9	02:12:46	725
2023.12.8~9	11:55~11:55	以X波段垂直雷達掃描鳥類飛行狀況	2023.12.9	02:17:40	175
2023.12.8~9	11:55~11:55	以X波段垂直雷達掃描鳥類飛行狀況	2023.12.9	02:21:10	325
2023.12.8~9	11:55~11:55	以X波段垂直雷達掃描鳥類飛行狀況	2023.12.9	02:21:48	263
2023.12.8~9	11:55~11:55	以X波段垂直雷達掃描鳥類飛行狀況	2023.12.9	02:22:12	338
2023.12.8~9	11:55~11:55	以X波段垂直雷達掃描鳥類飛行狀況	2023.12.9	02:22:12	269
2023.12.8~9	11:55~11:55	以X波段垂直雷達掃描鳥類飛行狀況	2023.12.9	02:23:15	338
2023.12.8~9	11:55~11:55	以X波段垂直雷達掃描鳥類飛行狀況	2023.12.9	02:25:25	94
2023.12.8~9	11:55~11:55	以X波段垂直雷達掃描鳥類飛行狀況	2023.12.9	02:25:31	13
2023.12.8~9	11:55~11:55	以X波段垂直雷達掃描鳥類飛行狀況	2023.12.9	02:26:23	194
2023.12.8~9	11:55~11:55	以X波段垂直雷達掃描鳥類飛行狀況	2023.12.9	02:28:58	238
2023.12.8~9	11:55~11:55	以X波段垂直雷達掃描鳥類飛行狀況	2023.12.9	02:30:00	350
2023.12.8~9	11:55~11:55	以X波段垂直雷達掃描鳥類飛行狀況	2023.12.9	02:31:03	281
2023.12.8~9	11:55~11:55	以X波段垂直雷達掃描鳥類飛行狀況	2023.12.9	02:32:03	363
2023.12.8~9	11:55~11:55	以X波段垂直雷達掃描鳥類飛行狀況	2023.12.9	02:33:42	563
2023.12.8~9	11:55~11:55	以X波段垂直雷達掃描鳥類飛行狀況	2023.12.9	02:34:53	175
2023.12.8~9	11:55~11:55	以X波段垂直雷達掃描鳥類飛行狀況	2023.12.9	02:37:02	650
2023.12.8~9	11:55~11:55	以X波段垂直雷達掃描鳥類飛行狀況	2023.12.9	02:38:31	881
2023.12.8~9	11:55~11:55	以X波段垂直雷達掃描鳥類飛行狀況	2023.12.9	02:39:10	438
2023.12.8~9	11:55~11:55	以X波段垂直雷達掃描鳥類飛行狀況	2023.12.9	02:39:23	269
2023.12.8~9	11:55~11:55	以X波段垂直雷達掃描鳥類飛行狀況	2023.12.9	02:40:05	288
2023.12.8~9	11:55~11:55	以X波段垂直雷達掃描鳥類飛行狀況	2023.12.9	02:44:37	231
2023.12.8~9	11:55~11:55	以X波段垂直雷達掃描鳥類飛行狀況	2023.12.9	02:44:45	138
2023.12.8~9	11:55~11:55	以X波段垂直雷達掃描鳥類飛行狀況	2023.12.9	02:45:22	594
2023.12.8~9	11:55~11:55	以X波段垂直雷達掃描鳥類飛行狀況	2023.12.9	02:47:25	763
2023.12.8~9	11:55~11:55	以X波段垂直雷達掃描鳥類飛行狀況	2023.12.9	02:52:13	675
2023.12.8~9	11:55~11:55	以X波段垂直雷達掃描鳥類飛行狀況	2023.12.9	02:54:42	150
2023.12.8~9	11:55~11:55	以X波段垂直雷達掃描鳥類飛行狀況	2023.12.9	02:56:23	375
2023.12.8~9	11:55~11:55	以X波段垂直雷達掃描鳥類飛行狀況	2023.12.9	02:56:28	300
2023.12.8~9	11:55~11:55	以X波段垂直雷達掃描鳥類飛行狀況	2023.12.9	03:01:15	113
2023.12.8~9	11:55~11:55	以X波段垂直雷達掃描鳥類飛行狀況	2023.12.9	03:02:00	56
2023.12.8~9	11:55~11:55	以X波段垂直雷達掃描鳥類飛行狀況	2023.12.9	03:02:55	125
2023.12.8~9	11:55~11:55	以X波段垂直雷達掃描鳥類飛行狀況	2023.12.9	03:02:52	438
2023.12.8~9	11:55~11:55	以X波段垂直雷達掃描鳥類飛行狀況	2023.12.9	03:03:22	100

2023.12.8~9	11:55~11:55	以X波段垂直雷達掃描鳥類飛行狀況	2023.12.9	03:03:36	225
2023.12.8~9	11:55~11:55	以X波段垂直雷達掃描鳥類飛行狀況	2023.12.9	03:04:13	150
2023.12.8~9	11:55~11:55	以X波段垂直雷達掃描鳥類飛行狀況	2023.12.9	03:04:22	675
2023.12.8~9	11:55~11:55	以X波段垂直雷達掃描鳥類飛行狀況	2023.12.9	03:04:50	163
2023.12.8~9	11:55~11:55	以X波段垂直雷達掃描鳥類飛行狀況	2023.12.9	03:04:53	450
2023.12.8~9	11:55~11:55	以X波段垂直雷達掃描鳥類飛行狀況	2023.12.9	03:05:41	213
2023.12.8~9	11:55~11:55	以X波段垂直雷達掃描鳥類飛行狀況	2023.12.9	03:06:22	150
2023.12.8~9	11:55~11:55	以X波段垂直雷達掃描鳥類飛行狀況	2023.12.9	03:06:45	163
2023.12.8~9	11:55~11:55	以X波段垂直雷達掃描鳥類飛行狀況	2023.12.9	03:07:37	369
2023.12.8~9	11:55~11:55	以X波段垂直雷達掃描鳥類飛行狀況	2023.12.9	03:09:12	13
2023.12.8~9	11:55~11:55	以X波段垂直雷達掃描鳥類飛行狀況	2023.12.9	03:11:05	63
2023.12.8~9	11:55~11:55	以X波段垂直雷達掃描鳥類飛行狀況	2023.12.9	03:13:21	275
2023.12.8~9	11:55~11:55	以X波段垂直雷達掃描鳥類飛行狀況	2023.12.9	03:13:26	219
2023.12.8~9	11:55~11:55	以X波段垂直雷達掃描鳥類飛行狀況	2023.12.9	03:15:33	144
2023.12.8~9	11:55~11:55	以X波段垂直雷達掃描鳥類飛行狀況	2023.12.9	03:16:42	119
2023.12.8~9	11:55~11:55	以X波段垂直雷達掃描鳥類飛行狀況	2023.12.9	03:17:06	363
2023.12.8~9	11:55~11:55	以X波段垂直雷達掃描鳥類飛行狀況	2023.12.9	03:17:50	75
2023.12.8~9	11:55~11:55	以X波段垂直雷達掃描鳥類飛行狀況	2023.12.9	03:18:11	206
2023.12.8~9	11:55~11:55	以X波段垂直雷達掃描鳥類飛行狀況	2023.12.9	03:19:40	344
2023.12.8~9	11:55~11:55	以X波段垂直雷達掃描鳥類飛行狀況	2023.12.9	03:20:01	350
2023.12.8~9	11:55~11:55	以X波段垂直雷達掃描鳥類飛行狀況	2023.12.9	03:20:41	238
2023.12.8~9	11:55~11:55	以X波段垂直雷達掃描鳥類飛行狀況	2023.12.9	03:20:38	544
2023.12.8~9	11:55~11:55	以X波段垂直雷達掃描鳥類飛行狀況	2023.12.9	03:21:28	188
2023.12.8~9	11:55~11:55	以X波段垂直雷達掃描鳥類飛行狀況	2023.12.9	03:23:06	144
2023.12.8~9	11:55~11:55	以X波段垂直雷達掃描鳥類飛行狀況	2023.12.9	03:23:06	500
2023.12.8~9	11:55~11:55	以X波段垂直雷達掃描鳥類飛行狀況	2023.12.9	03:25:20	138
2023.12.8~9	11:55~11:55	以X波段垂直雷達掃描鳥類飛行狀況	2023.12.9	03:25:45	238
2023.12.8~9	11:55~11:55	以X波段垂直雷達掃描鳥類飛行狀況	2023.12.9	03:26:01	188
2023.12.8~9	11:55~11:55	以X波段垂直雷達掃描鳥類飛行狀況	2023.12.9	03:26:22	156
2023.12.8~9	11:55~11:55	以X波段垂直雷達掃描鳥類飛行狀況	2023.12.9	03:26:20	606
2023.12.8~9	11:55~11:55	以X波段垂直雷達掃描鳥類飛行狀況	2023.12.9	03:28:25	450
2023.12.8~9	11:55~11:55	以X波段垂直雷達掃描鳥類飛行狀況	2023.12.9	03:28:13	794
2023.12.8~9	11:55~11:55	以X波段垂直雷達掃描鳥類飛行狀況	2023.12.9	03:28:36	800
2023.12.8~9	11:55~11:55	以X波段垂直雷達掃描鳥類飛行狀況	2023.12.9	03:30:56	425
2023.12.8~9	11:55~11:55	以X波段垂直雷達掃描鳥類飛行狀況	2023.12.9	03:33:22	463
2023.12.8~9	11:55~11:55	以X波段垂直雷達掃描鳥類飛行狀況	2023.12.9	03:33:30	169
2023.12.8~9	11:55~11:55	以X波段垂直雷達掃描鳥類飛行狀況	2023.12.9	03:34:03	100
2023.12.8~9	11:55~11:55	以X波段垂直雷達掃描鳥類飛行狀況	2023.12.9	03:35:13	188
2023.12.8~9	11:55~11:55	以X波段垂直雷達掃描鳥類飛行狀況	2023.12.9	03:35:38	150
2023.12.8~9	11:55~11:55	以X波段垂直雷達掃描鳥類飛行狀況	2023.12.9	03:37:48	44
2023.12.8~9	11:55~11:55	以X波段垂直雷達掃描鳥類飛行狀況	2023.12.9	03:38:37	163
2023.12.8~9	11:55~11:55	以X波段垂直雷達掃描鳥類飛行狀況	2023.12.9	03:39:06	238
2023.12.8~9	11:55~11:55	以X波段垂直雷達掃描鳥類飛行狀況	2023.12.9	03:41:51	338
2023.12.8~9	11:55~11:55	以X波段垂直雷達掃描鳥類飛行狀況	2023.12.9	03:41:47	875
2023.12.8~9	11:55~11:55	以X波段垂直雷達掃描鳥類飛行狀況	2023.12.9	03:43:30	525
2023.12.8~9	11:55~11:55	以X波段垂直雷達掃描鳥類飛行狀況	2023.12.9	03:46:36	731
2023.12.8~9	11:55~11:55	以X波段垂直雷達掃描鳥類飛行狀況	2023.12.9	03:52:26	150
2023.12.8~9	11:55~11:55	以X波段垂直雷達掃描鳥類飛行狀況	2023.12.9	03:53:06	156
2023.12.8~9	11:55~11:55	以X波段垂直雷達掃描鳥類飛行狀況	2023.12.9	03:53:36	38
2023.12.8~9	11:55~11:55	以X波段垂直雷達掃描鳥類飛行狀況	2023.12.9	03:52:55	469
2023.12.8~9	11:55~11:55	以X波段垂直雷達掃描鳥類飛行狀況	2023.12.9	03:53:10	750
2023.12.8~9	11:55~11:55	以X波段垂直雷達掃描鳥類飛行狀況	2023.12.9	03:55:31	575
2023.12.8~9	11:55~11:55	以X波段垂直雷達掃描鳥類飛行狀況	2023.12.9	03:56:25	594
2023.12.8~9	11:55~11:55	以X波段垂直雷達掃描鳥類飛行狀況	2023.12.9	03:56:46	263
2023.12.8~9	11:55~11:55	以X波段垂直雷達掃描鳥類飛行狀況	2023.12.9	03:59:30	269
2023.12.8~9	11:55~11:55	以X波段垂直雷達掃描鳥類飛行狀況	2023.12.9	04:00:11	288
2023.12.8~9	11:55~11:55	以X波段垂直雷達掃描鳥類飛行狀況	2023.12.9	04:00:43	488
2023.12.8~9	11:55~11:55	以X波段垂直雷達掃描鳥類飛行狀況	2023.12.9	04:03:12	775
2023.12.8~9	11:55~11:55	以X波段垂直雷達掃描鳥類飛行狀況	2023.12.9	04:03:55	506
2023.12.8~9	11:55~11:55	以X波段垂直雷達掃描鳥類飛行狀況	2023.12.9	04:05:58	363
2023.12.8~9	11:55~11:55	以X波段垂直雷達掃描鳥類飛行狀況	2023.12.9	04:07:41	94
2023.12.8~9	11:55~11:55	以X波段垂直雷達掃描鳥類飛行狀況	2023.12.9	04:07:19	219
2023.12.8~9	11:55~11:55	以X波段垂直雷達掃描鳥類飛行狀況	2023.12.9	04:08:15	369
2023.12.8~9	11:55~11:55	以X波段垂直雷達掃描鳥類飛行狀況	2023.12.9	04:08:11	831
2023.12.8~9	11:55~11:55	以X波段垂直雷達掃描鳥類飛行狀況	2023.12.9	04:09:57	131
2023.12.8~9	11:55~11:55	以X波段垂直雷達掃描鳥類飛行狀況	2023.12.9	04:11:36	150
2023.12.8~9	11:55~11:55	以X波段垂直雷達掃描鳥類飛行狀況	2023.12.9	04:12:33	425
2023.12.8~9	11:55~11:55	以X波段垂直雷達掃描鳥類飛行狀況	2023.12.9	04:13:00	288
2023.12.8~9	11:55~11:55	以X波段垂直雷達掃描鳥類飛行狀況	2023.12.9	04:13:20	363
2023.12.8~9	11:55~11:55	以X波段垂直雷達掃描鳥類飛行狀況	2023.12.9	04:14:42	363
2023.12.8~9	11:55~11:55	以X波段垂直雷達掃描鳥類飛行狀況	2023.12.9	04:15:23	613
2023.12.8~9	11:55~11:55	以X波段垂直雷達掃描鳥類飛行狀況	2023.12.9	04:16:17	581
2023.12.8~9	11:55~11:55	以X波段垂直雷達掃描鳥類飛行狀況	2023.12.9	04:16:13	575

2023.12.8~9	11:55~11:55	以X波段垂直雷達掃描鳥類飛行狀況	2023.12.9	04:17:36	625
2023.12.8~9	11:55~11:55	以X波段垂直雷達掃描鳥類飛行狀況	2023.12.9	04:18:02	113
2023.12.8~9	11:55~11:55	以X波段垂直雷達掃描鳥類飛行狀況	2023.12.9	04:17:52	294
2023.12.8~9	11:55~11:55	以X波段垂直雷達掃描鳥類飛行狀況	2023.12.9	04:20:02	569
2023.12.8~9	11:55~11:55	以X波段垂直雷達掃描鳥類飛行狀況	2023.12.9	04:18:52	188
2023.12.8~9	11:55~11:55	以X波段垂直雷達掃描鳥類飛行狀況	2023.12.9	04:20:25	163
2023.12.8~9	11:55~11:55	以X波段垂直雷達掃描鳥類飛行狀況	2023.12.9	04:21:32	563
2023.12.8~9	11:55~11:55	以X波段垂直雷達掃描鳥類飛行狀況	2023.12.9	04:21:32	213
2023.12.8~9	11:55~11:55	以X波段垂直雷達掃描鳥類飛行狀況	2023.12.9	04:22:55	688
2023.12.8~9	11:55~11:55	以X波段垂直雷達掃描鳥類飛行狀況	2023.12.9	04:24:10	731
2023.12.8~9	11:55~11:55	以X波段垂直雷達掃描鳥類飛行狀況	2023.12.9	04:24:56	269
2023.12.8~9	11:55~11:55	以X波段垂直雷達掃描鳥類飛行狀況	2023.12.9	04:26:47	163
2023.12.8~9	11:55~11:55	以X波段垂直雷達掃描鳥類飛行狀況	2023.12.9	04:26:28	300
2023.12.8~9	11:55~11:55	以X波段垂直雷達掃描鳥類飛行狀況	2023.12.9	04:26:30	138
2023.12.8~9	11:55~11:55	以X波段垂直雷達掃描鳥類飛行狀況	2023.12.9	04:29:06	288
2023.12.8~9	11:55~11:55	以X波段垂直雷達掃描鳥類飛行狀況	2023.12.9	04:30:53	556
2023.12.8~9	11:55~11:55	以X波段垂直雷達掃描鳥類飛行狀況	2023.12.9	04:33:27	300
2023.12.8~9	11:55~11:55	以X波段垂直雷達掃描鳥類飛行狀況	2023.12.9	04:33:33	881
2023.12.8~9	11:55~11:55	以X波段垂直雷達掃描鳥類飛行狀況	2023.12.9	04:35:26	863
2023.12.8~9	11:55~11:55	以X波段垂直雷達掃描鳥類飛行狀況	2023.12.9	04:35:40	838
2023.12.8~9	11:55~11:55	以X波段垂直雷達掃描鳥類飛行狀況	2023.12.9	04:36:35	788
2023.12.8~9	11:55~11:55	以X波段垂直雷達掃描鳥類飛行狀況	2023.12.9	04:38:01	725
2023.12.8~9	11:55~11:55	以X波段垂直雷達掃描鳥類飛行狀況	2023.12.9	04:37:47	500
2023.12.8~9	11:55~11:55	以X波段垂直雷達掃描鳥類飛行狀況	2023.12.9	04:39:38	519
2023.12.8~9	11:55~11:55	以X波段垂直雷達掃描鳥類飛行狀況	2023.12.9	04:42:10	913
2023.12.8~9	11:55~11:55	以X波段垂直雷達掃描鳥類飛行狀況	2023.12.9	04:43:58	144
2023.12.8~9	11:55~11:55	以X波段垂直雷達掃描鳥類飛行狀況	2023.12.9	04:48:46	213
2023.12.8~9	11:55~11:55	以X波段垂直雷達掃描鳥類飛行狀況	2023.12.9	04:56:00	625
2023.12.8~9	11:55~11:55	以X波段垂直雷達掃描鳥類飛行狀況	2023.12.9	05:01:57	350
2023.12.8~9	11:55~11:55	以X波段垂直雷達掃描鳥類飛行狀況	2023.12.9	05:02:05	113
2023.12.8~9	11:55~11:55	以X波段垂直雷達掃描鳥類飛行狀況	2023.12.9	05:02:46	63
2023.12.8~9	11:55~11:55	以X波段垂直雷達掃描鳥類飛行狀況	2023.12.9	05:02:22	169
2023.12.8~9	11:55~11:55	以X波段垂直雷達掃描鳥類飛行狀況	2023.12.9	05:05:31	688
2023.12.8~9	11:55~11:55	以X波段垂直雷達掃描鳥類飛行狀況	2023.12.9	05:06:07	113
2023.12.8~9	11:55~11:55	以X波段垂直雷達掃描鳥類飛行狀況	2023.12.9	05:07:28	150
2023.12.8~9	11:55~11:55	以X波段垂直雷達掃描鳥類飛行狀況	2023.12.9	05:07:11	25
2023.12.8~9	11:55~11:55	以X波段垂直雷達掃描鳥類飛行狀況	2023.12.9	05:10:41	250
2023.12.8~9	11:55~11:55	以X波段垂直雷達掃描鳥類飛行狀況	2023.12.9	05:12:17	850
2023.12.8~9	11:55~11:55	以X波段垂直雷達掃描鳥類飛行狀況	2023.12.9	05:13:00	869
2023.12.8~9	11:55~11:55	以X波段垂直雷達掃描鳥類飛行狀況	2023.12.9	05:13:58	844
2023.12.8~9	11:55~11:55	以X波段垂直雷達掃描鳥類飛行狀況	2023.12.9	05:13:52	838
2023.12.8~9	11:55~11:55	以X波段垂直雷達掃描鳥類飛行狀況	2023.12.9	05:15:38	875
2023.12.8~9	11:55~11:55	以X波段垂直雷達掃描鳥類飛行狀況	2023.12.9	05:15:38	775
2023.12.8~9	11:55~11:55	以X波段垂直雷達掃描鳥類飛行狀況	2023.12.9	05:20:58	50
2023.12.8~9	11:55~11:55	以X波段垂直雷達掃描鳥類飛行狀況	2023.12.9	05:23:05	331
2023.12.8~9	11:55~11:55	以X波段垂直雷達掃描鳥類飛行狀況	2023.12.9	05:23:05	275
2023.12.8~9	11:55~11:55	以X波段垂直雷達掃描鳥類飛行狀況	2023.12.9	05:24:00	663
2023.12.8~9	11:55~11:55	以X波段垂直雷達掃描鳥類飛行狀況	2023.12.9	05:24:31	513
2023.12.8~9	11:55~11:55	以X波段垂直雷達掃描鳥類飛行狀況	2023.12.9	05:25:05	238
2023.12.8~9	11:55~11:55	以X波段垂直雷達掃描鳥類飛行狀況	2023.12.9	05:31:46	388
2023.12.8~9	11:55~11:55	以X波段垂直雷達掃描鳥類飛行狀況	2023.12.9	05:32:02	225
2023.12.8~9	11:55~11:55	以X波段垂直雷達掃描鳥類飛行狀況	2023.12.9	05:32:47	100
2023.12.8~9	11:55~11:55	以X波段垂直雷達掃描鳥類飛行狀況	2023.12.9	05:33:28	125
2023.12.8~9	11:55~11:55	以X波段垂直雷達掃描鳥類飛行狀況	2023.12.9	05:33:56	675
2023.12.8~9	11:55~11:55	以X波段垂直雷達掃描鳥類飛行狀況	2023.12.9	05:35:18	213
2023.12.8~9	11:55~11:55	以X波段垂直雷達掃描鳥類飛行狀況	2023.12.9	05:35:35	888
2023.12.8~9	11:55~11:55	以X波段垂直雷達掃描鳥類飛行狀況	2023.12.9	05:36:01	500
2023.12.8~9	11:55~11:55	以X波段垂直雷達掃描鳥類飛行狀況	2023.12.9	05:36:21	175
2023.12.8~9	11:55~11:55	以X波段垂直雷達掃描鳥類飛行狀況	2023.12.9	05:36:20	488
2023.12.8~9	11:55~11:55	以X波段垂直雷達掃描鳥類飛行狀況	2023.12.9	05:37:06	175
2023.12.8~9	11:55~11:55	以X波段垂直雷達掃描鳥類飛行狀況	2023.12.9	05:37:06	500
2023.12.8~9	11:55~11:55	以X波段垂直雷達掃描鳥類飛行狀況	2023.12.9	05:37:28	281
2023.12.8~9	11:55~11:55	以X波段垂直雷達掃描鳥類飛行狀況	2023.12.9	05:37:28	856
2023.12.8~9	11:55~11:55	以X波段垂直雷達掃描鳥類飛行狀況	2023.12.9	05:38:28	100
2023.12.8~9	11:55~11:55	以X波段垂直雷達掃描鳥類飛行狀況	2023.12.9	05:38:28	194
2023.12.8~9	11:55~11:55	以X波段垂直雷達掃描鳥類飛行狀況	2023.12.9	05:39:10	275
2023.12.8~9	11:55~11:55	以X波段垂直雷達掃描鳥類飛行狀況	2023.12.9	05:39:35	550
2023.12.8~9	11:55~11:55	以X波段垂直雷達掃描鳥類飛行狀況	2023.12.9	05:39:25	138
2023.12.8~9	11:55~11:55	以X波段垂直雷達掃描鳥類飛行狀況	2023.12.9	05:39:38	825
2023.12.8~9	11:55~11:55	以X波段垂直雷達掃描鳥類飛行狀況	2023.12.9	05:39:38	956
2023.12.8~9	11:55~11:55	以X波段垂直雷達掃描鳥類飛行狀況	2023.12.9	05:41:35	450
2023.12.8~9	11:55~11:55	以X波段垂直雷達掃描鳥類飛行狀況	2023.12.9	05:42:06	75
2023.12.8~9	11:55~11:55	以X波段垂直雷達掃描鳥類飛行狀況	2023.12.9	05:43:33	550

2023.12.8~9	11:55~11:55	以X波段垂直雷達掃描鳥類飛行狀況	2023.12.9	05:44:37	375
2023.12.8~9	11:55~11:55	以X波段垂直雷達掃描鳥類飛行狀況	2023.12.9	05:45:06	100
2023.12.8~9	11:55~11:55	以X波段垂直雷達掃描鳥類飛行狀況	2023.12.9	05:47:26	1131
2023.12.8~9	11:55~11:55	以X波段垂直雷達掃描鳥類飛行狀況	2023.12.9	05:48:11	719
2023.12.8~9	11:55~11:55	以X波段垂直雷達掃描鳥類飛行狀況	2023.12.9	05:50:52	56
2023.12.8~9	11:55~11:55	以X波段垂直雷達掃描鳥類飛行狀況	2023.12.9	05:51:17	688
2023.12.8~9	11:55~11:55	以X波段垂直雷達掃描鳥類飛行狀況	2023.12.9	05:51:11	800
2023.12.8~9	11:55~11:55	以X波段垂直雷達掃描鳥類飛行狀況	2023.12.9	05:52:00	713
2023.12.8~9	11:55~11:55	以X波段垂直雷達掃描鳥類飛行狀況	2023.12.9	05:52:23	525
2023.12.8~9	11:55~11:55	以X波段垂直雷達掃描鳥類飛行狀況	2023.12.9	05:52:03	88
2023.12.8~9	11:55~11:55	以X波段垂直雷達掃描鳥類飛行狀況	2023.12.9	05:52:20	175
2023.12.8~9	11:55~11:55	以X波段垂直雷達掃描鳥類飛行狀況	2023.12.9	05:53:27	725
2023.12.8~9	11:55~11:55	以X波段垂直雷達掃描鳥類飛行狀況	2023.12.9	05:53:27	506
2023.12.8~9	11:55~11:55	以X波段垂直雷達掃描鳥類飛行狀況	2023.12.9	05:53:32	738
2023.12.8~9	11:55~11:55	以X波段垂直雷達掃描鳥類飛行狀況	2023.12.9	05:54:55	719
2023.12.8~9	11:55~11:55	以X波段垂直雷達掃描鳥類飛行狀況	2023.12.9	05:55:06	794
2023.12.8~9	11:55~11:55	以X波段垂直雷達掃描鳥類飛行狀況	2023.12.9	05:55:07	375
2023.12.8~9	11:55~11:55	以X波段垂直雷達掃描鳥類飛行狀況	2023.12.9	05:55:50	313
2023.12.8~9	11:55~11:55	以X波段垂直雷達掃描鳥類飛行狀況	2023.12.9	05:56:48	869
2023.12.8~9	11:55~11:55	以X波段垂直雷達掃描鳥類飛行狀況	2023.12.9	05:59:48	369
2023.12.8~9	11:55~11:55	以X波段垂直雷達掃描鳥類飛行狀況	2023.12.9	06:00:52	288
2023.12.8~9	11:55~11:55	以X波段垂直雷達掃描鳥類飛行狀況	2023.12.9	06:05:53	600
2023.12.8~9	11:55~11:55	以X波段垂直雷達掃描鳥類飛行狀況	2023.12.9	06:05:51	769
2023.12.8~9	11:55~11:55	以X波段垂直雷達掃描鳥類飛行狀況	2023.12.9	06:08:40	494
2023.12.8~9	11:55~11:55	以X波段垂直雷達掃描鳥類飛行狀況	2023.12.9	06:12:58	419
2023.12.8~9	11:55~11:55	以X波段垂直雷達掃描鳥類飛行狀況	2023.12.9	06:13:28	425
2023.12.8~9	11:55~11:55	以X波段垂直雷達掃描鳥類飛行狀況	2023.12.9	06:14:32	331
2023.12.8~9	11:55~11:55	以X波段垂直雷達掃描鳥類飛行狀況	2023.12.9	06:14:27	688
2023.12.8~9	11:55~11:55	以X波段垂直雷達掃描鳥類飛行狀況	2023.12.9	06:19:36	813
2023.12.8~9	11:55~11:55	以X波段垂直雷達掃描鳥類飛行狀況	2023.12.9	06:20:38	88
2023.12.8~9	11:55~11:55	以X波段垂直雷達掃描鳥類飛行狀況	2023.12.9	06:22:47	619
2023.12.8~9	11:55~11:55	以X波段垂直雷達掃描鳥類飛行狀況	2023.12.9	06:23:06	944
2023.12.8~9	11:55~11:55	以X波段垂直雷達掃描鳥類飛行狀況	2023.12.9	06:25:37	413
2023.12.8~9	11:55~11:55	以X波段垂直雷達掃描鳥類飛行狀況	2023.12.9	06:27:48	463
2023.12.8~9	11:55~11:55	以X波段垂直雷達掃描鳥類飛行狀況	2023.12.9	06:30:07	150
2023.12.8~9	11:55~11:55	以X波段垂直雷達掃描鳥類飛行狀況	2023.12.9	06:30:21	663
2023.12.8~9	11:55~11:55	以X波段垂直雷達掃描鳥類飛行狀況	2023.12.9	06:37:48	713
2023.12.8~9	11:55~11:55	以X波段垂直雷達掃描鳥類飛行狀況	2023.12.9	06:38:05	881
2023.12.8~9	11:55~11:55	以X波段垂直雷達掃描鳥類飛行狀況	2023.12.9	06:38:48	719
2023.12.8~9	11:55~11:55	以X波段垂直雷達掃描鳥類飛行狀況	2023.12.9	06:39:48	638
2023.12.8~9	11:55~11:55	以X波段垂直雷達掃描鳥類飛行狀況	2023.12.9	06:40:52	388
2023.12.8~9	11:55~11:55	以X波段垂直雷達掃描鳥類飛行狀況	2023.12.9	06:43:08	463
2023.12.8~9	11:55~11:55	以X波段垂直雷達掃描鳥類飛行狀況	2023.12.9	06:44:28	519
2023.12.8~9	11:55~11:55	以X波段垂直雷達掃描鳥類飛行狀況	2023.12.9	06:49:48	800
2023.12.8~9	11:55~11:55	以X波段垂直雷達掃描鳥類飛行狀況	2023.12.9	06:52:35	200
2023.12.8~9	11:55~11:55	以X波段垂直雷達掃描鳥類飛行狀況	2023.12.9	07:02:55	925
2023.12.8~9	11:55~11:55	以X波段垂直雷達掃描鳥類飛行狀況	2023.12.9	07:06:26	263
2023.12.8~9	11:55~11:55	以X波段垂直雷達掃描鳥類飛行狀況	2023.12.9	07:07:48	613
2023.12.8~9	11:55~11:55	以X波段垂直雷達掃描鳥類飛行狀況	2023.12.9	07:12:18	519
2023.12.8~9	11:55~11:55	以X波段垂直雷達掃描鳥類飛行狀況	2023.12.9	07:12:52	763
2023.12.8~9	11:55~11:55	以X波段垂直雷達掃描鳥類飛行狀況	2023.12.9	07:19:53	300
2023.12.8~9	11:55~11:55	以X波段垂直雷達掃描鳥類飛行狀況	2023.12.9	07:21:08	231
2023.12.8~9	11:55~11:55	以X波段垂直雷達掃描鳥類飛行狀況	2023.12.9	07:26:51	213
2023.12.8~9	11:55~11:55	以X波段垂直雷達掃描鳥類飛行狀況	2023.12.9	07:32:17	88
2023.12.8~9	11:55~11:55	以X波段垂直雷達掃描鳥類飛行狀況	2023.12.9	07:33:16	631
2023.12.8~9	11:55~11:55	以X波段垂直雷達掃描鳥類飛行狀況	2023.12.9	08:00:37	244
2023.12.8~9	11:55~11:55	以X波段垂直雷達掃描鳥類飛行狀況	2023.12.9	08:02:50	306
2023.12.8~9	11:55~11:55	以X波段垂直雷達掃描鳥類飛行狀況	2023.12.9	08:03:10	288
2023.12.8~9	11:55~11:55	以X波段垂直雷達掃描鳥類飛行狀況	2023.12.9	08:03:10	250
2023.12.8~9	11:55~11:55	以X波段垂直雷達掃描鳥類飛行狀況	2023.12.9	08:04:32	200
2023.12.8~9	11:55~11:55	以X波段垂直雷達掃描鳥類飛行狀況	2023.12.9	08:07:52	356
2023.12.8~9	11:55~11:55	以X波段垂直雷達掃描鳥類飛行狀況	2023.12.9	08:09:36	269
2023.12.8~9	11:55~11:55	以X波段垂直雷達掃描鳥類飛行狀況	2023.12.9	08:12:28	763
2023.12.8~9	11:55~11:55	以X波段垂直雷達掃描鳥類飛行狀況	2023.12.9	08:18:47	431
2023.12.8~9	11:55~11:55	以X波段垂直雷達掃描鳥類飛行狀況	2023.12.9	08:19:57	575
2023.12.8~9	11:55~11:55	以X波段垂直雷達掃描鳥類飛行狀況	2023.12.9	08:22:32	438
2023.12.8~9	11:55~11:55	以X波段垂直雷達掃描鳥類飛行狀況	2023.12.9	08:22:41	913
2023.12.8~9	11:55~11:55	以X波段垂直雷達掃描鳥類飛行狀況	2023.12.9	08:28:22	106
2023.12.8~9	11:55~11:55	以X波段垂直雷達掃描鳥類飛行狀況	2023.12.9	08:29:08	1038
2023.12.8~9	11:55~11:55	以X波段垂直雷達掃描鳥類飛行狀況	2023.12.9	08:37:15	88
2023.12.8~9	11:55~11:55	以X波段垂直雷達掃描鳥類飛行狀況	2023.12.9	08:41:12	413
2023.12.8~9	11:55~11:55	以X波段垂直雷達掃描鳥類飛行狀況	2023.12.9	08:46:20	381
2023.12.8~9	11:55~11:55	以X波段垂直雷達掃描鳥類飛行狀況	2023.12.9	08:47:30	431

2023.12.8~9	11:55~11:55	以X波段垂直雷達掃描鳥類飛行狀況	2023.12.9	08:53:10	250
2023.12.8~9	11:55~11:55	以X波段垂直雷達掃描鳥類飛行狀況	2023.12.9	08:56:27	638
2023.12.8~9	11:55~11:55	以X波段垂直雷達掃描鳥類飛行狀況	2023.12.9	08:57:03	388
2023.12.8~9	11:55~11:55	以X波段垂直雷達掃描鳥類飛行狀況	2023.12.9	08:57:28	463
2023.12.8~9	11:55~11:55	以X波段垂直雷達掃描鳥類飛行狀況	2023.12.9	09:00:01	200
2023.12.8~9	11:55~11:55	以X波段垂直雷達掃描鳥類飛行狀況	2023.12.9	09:02:03	113
2023.12.8~9	11:55~11:55	以X波段垂直雷達掃描鳥類飛行狀況	2023.12.9	09:03:08	338
2023.12.8~9	11:55~11:55	以X波段垂直雷達掃描鳥類飛行狀況	2023.12.9	09:03:05	100
2023.12.8~9	11:55~11:55	以X波段垂直雷達掃描鳥類飛行狀況	2023.12.9	09:05:42	513
2023.12.8~9	11:55~11:55	以X波段垂直雷達掃描鳥類飛行狀況	2023.12.9	09:07:43	913
2023.12.8~9	11:55~11:55	以X波段垂直雷達掃描鳥類飛行狀況	2023.12.9	09:10:17	6
2023.12.8~9	11:55~11:55	以X波段垂直雷達掃描鳥類飛行狀況	2023.12.9	09:12:00	175
2023.12.8~9	11:55~11:55	以X波段垂直雷達掃描鳥類飛行狀況	2023.12.9	09:12:07	263
2023.12.8~9	11:55~11:55	以X波段垂直雷達掃描鳥類飛行狀況	2023.12.9	09:12:28	469
2023.12.8~9	11:55~11:55	以X波段垂直雷達掃描鳥類飛行狀況	2023.12.9	09:12:30	113
2023.12.8~9	11:55~11:55	以X波段垂直雷達掃描鳥類飛行狀況	2023.12.9	09:14:12	331
2023.12.8~9	11:55~11:55	以X波段垂直雷達掃描鳥類飛行狀況	2023.12.9	09:26:48	619
2023.12.8~9	11:55~11:55	以X波段垂直雷達掃描鳥類飛行狀況	2023.12.9	09:29:47	419
2023.12.8~9	11:55~11:55	以X波段垂直雷達掃描鳥類飛行狀況	2023.12.9	09:33:13	1269
2023.12.8~9	11:55~11:55	以X波段垂直雷達掃描鳥類飛行狀況	2023.12.9	09:36:51	350
2023.12.8~9	11:55~11:55	以X波段垂直雷達掃描鳥類飛行狀況	2023.12.9	09:44:18	319
2023.12.8~9	11:55~11:55	以X波段垂直雷達掃描鳥類飛行狀況	2023.12.9	09:52:11	13
2023.12.8~9	11:55~11:55	以X波段垂直雷達掃描鳥類飛行狀況	2023.12.9	09:55:53	744
2023.12.8~9	11:55~11:55	以X波段垂直雷達掃描鳥類飛行狀況	2023.12.9	09:56:30	581
2023.12.8~9	11:55~11:55	以X波段垂直雷達掃描鳥類飛行狀況	2023.12.9	09:56:30	550
2023.12.8~9	11:55~11:55	以X波段垂直雷達掃描鳥類飛行狀況	2023.12.9	09:56:30	525
2023.12.8~9	11:55~11:55	以X波段垂直雷達掃描鳥類飛行狀況	2023.12.9	10:20:53	231
2023.12.8~9	11:55~11:55	以X波段垂直雷達掃描鳥類飛行狀況	2023.12.9	10:26:15	750
2023.12.8~9	11:55~11:55	以X波段垂直雷達掃描鳥類飛行狀況	2023.12.9	10:43:48	1131
2023.12.8~9	11:55~11:55	以X波段垂直雷達掃描鳥類飛行狀況	2023.12.9	10:48:25	569
2023.12.8~9	11:55~11:55	以X波段垂直雷達掃描鳥類飛行狀況	2023.12.9	10:55:27	900
2023.12.8~9	11:55~11:55	以X波段垂直雷達掃描鳥類飛行狀況	2023.12.9	11:03:40	838
2023.12.8~9	11:55~11:55	以X波段垂直雷達掃描鳥類飛行狀況	2023.12.9	11:08:13	219
2023.12.8~9	11:55~11:55	以X波段垂直雷達掃描鳥類飛行狀況	2023.12.9	11:08:36	1188
2023.12.8~9	11:55~11:55	以X波段垂直雷達掃描鳥類飛行狀況	2023.12.9	11:11:41	606
2023.12.8~9	11:55~11:55	以X波段垂直雷達掃描鳥類飛行狀況	2023.12.9	11:12:05	900
2023.12.8~9	11:55~11:55	以X波段垂直雷達掃描鳥類飛行狀況	2023.12.9	11:16:41	463
2023.12.8~9	11:55~11:55	以X波段垂直雷達掃描鳥類飛行狀況	2023.12.9	11:22:37	1019
2023.12.8~9	11:55~11:55	以X波段垂直雷達掃描鳥類飛行狀況	2023.12.9	11:23:53	756
2023.12.8~9	11:55~11:55	以X波段垂直雷達掃描鳥類飛行狀況	2023.12.9	11:26:50	731
2023.12.8~9	11:55~11:55	以X波段垂直雷達掃描鳥類飛行狀況	2023.12.9	11:34:58	556
2023.12.8~9	11:55~11:55	以X波段垂直雷達掃描鳥類飛行狀況	2023.12.9	11:35:18	669
2023.12.8~9	11:55~11:55	以X波段垂直雷達掃描鳥類飛行狀況	2023.12.9	11:49:31	681

附錄 4.4 陸域植物調查資料

調查座標-經度X	調查座標-緯度Y	學名	中文名	數量	特有性	保育等級	調查日期
189587	2667703	*Araucaria heterophylla* (Salisb.) Franco	小葉南洋杉				111/11/27~111/11/30
191363	2669558	*Podocarpus costalis* Presl	蘭嶼羅漢松			CR	111/11/27~111/11/30
189587	2667703	*Juniperus chinensis* L. var. *kaizuka* Hort. *ex* Endl.	龍柏				111/11/27~111/11/30
189587	2667703	*Allocasuarina nana* (Sieber *ex* Spreng.) L.A.S. Johnson	千頭木麻黃				111/11/27~111/11/30
189587	2667703	*Casuarina equisetifolia* L.	木麻黃				111/11/27~111/11/30
189587	2667703	*Broussonetia papyrifera* (L.) L'Herit. *ex* Vent.	構樹				111/11/27~111/11/30
189587	2667703	*Ficus microcarpa* L. f.	榕樹				111/11/27~111/11/30
189587	2667703	*Rumex crispus* L. var. *japonicus* (Houtt.) Makino	羊蹄				111/11/27~111/11/30
189587	2667703	*Sesuvium portulacastrum* (L.) L.	海馬齒				111/11/27~111/11/30
189587	2667703	*Tetragonia tetragonoides* (Pall.) Kuntze	番杏				111/11/27~111/11/30
189587	2667703	*Trianthemum portulacastrum* L.	假海馬齒				111/11/27~111/11/30
189587	2667703	*Portulaca pilosa* L.	毛馬齒莧				111/11/27~111/11/30
189587	2667703	*Alternanthera paronychioides* St. Hil.	匙葉莖子草				111/11/27~111/11/30
189587	2667703	*Alternanthera philoxeroides* (Mart) Griseb.	空心蓮子草				111/11/27~111/11/30
189587	2667703	*Amaranthus patulus* Bertoloni	青莧				111/11/27~111/11/30
189587	2667703	*Amaranthus viridis* L.	野莧菜				111/11/27~111/11/30
189587	2667703	*Atriplex maximowicziana* Makino	馬氏濱藜				111/11/27~111/11/30
189587	2667703	*Chenopodium acuminatum* Willd. subsp. *virgatum* (Thunb.) Kitam.	變葉藜				111/11/27~111/11/30
189587	2667703	*Chenopodium serotinum* L.	小葉藜				111/11/27~111/11/30
189587	2667703	*Gomphrena celosioides* Mart.	假千日紅				111/11/27~111/11/30
189587	2667703	*Suaeda maritima* (L.) Dum.	裸花鹼蓬				111/11/27~111/11/30
189587	2667703	*Cocculus orbiculatus* (L.) DC.	木防己				111/11/27~111/11/30
189587	2667703	*Calophyllum inophyllum* L.	瓊崖海棠				111/11/27~111/11/30
189152	2668610	*Garcinia subelliptica* Merrill	菲島福木			EN	111/11/27~111/11/30
189587	2667703	*Lepidium bonariense* L.	南美獨行菜				111/11/27~111/11/30
189587	2667703	*Lepidium virginicum* L.	獨行菜				111/11/27~111/11/30
189587	2667703	*Pittosporum pentandrum* (Blanco) Merr.	台灣海桐				111/11/27~111/11/30
189587	2667703	*Pittosporum tobira* Ait.	海桐				111/11/27~111/11/30
189587	2667703	*Alysicarpus ovalifolius* (Schum.) J. Leonard	圓葉煉莢豆				111/11/27~111/11/30
189587	2667703	*Alysicarpus vaginalis* (L.) DC.	煉莢豆				111/11/27~111/11/30
189587	2667703	*Cajanus scarabaeoides* (L.) du Petit-Thouars	蔓蟲豆				111/11/27~111/11/30
189587	2667703	*Canavalia rosea* (Sw.) DC.	濱刀豆				111/11/27~111/11/30
189587	2667703	*Indigofera spicata* Forsk.	穗花木藍				111/11/27~111/11/30
189587	2667703	*Leucaena leucocephala* (Lam.) de Wit	銀合歡				111/11/27~111/11/30
189587	2667703	*Macroptilium atropurpureum* (DC.) Urb.	賽芻豆				111/11/27~111/11/30
189587	2667703	*Millettia pinnata* (L.) G. Panigrahi	水黃皮				111/11/27~111/11/30
189587	2667703	*Mimosa pudica* L.	含羞草				111/11/27~111/11/30
189587	2667703	*Sesbania cannabiana* (Retz.) Poir	田菁				111/11/27~111/11/30
189587	2667703	*Tephrosia noctiflora* Bojer *ex* Baker	黃花鐵富豆				111/11/27~111/11/30
189587	2667703	*Vigna marina* (Burm.) Merr.	濱豇豆				111/11/27~111/11/30
189587	2667703	*Oxalis corniculata* L.	酢漿草				111/11/27~111/11/30
189587	2667703	*Euphorbia hirta* (L.) Millsp.	大飛揚草				111/11/27~111/11/30
189587	2667703	*Euphorbia hypericifolia* (L.) Millsp.	假紫斑大戟				111/11/27~111/11/30
189587	2667703	*Euphorbia serpens* (H. B. & K.) Small	匍根大戟				111/11/27~111/11/30
189587	2667703	*Ricinus communis* L.	蓖麻				111/11/27~111/11/30
189587	2667703	*Phyllanthus amarus* Schum. & Thonn.	小返魂				111/11/27~111/11/30
189587	2667703	*Phyllanthus hookeri* Muell. -Arg.	疣果葉下珠				111/11/27~111/11/30
189587	2667703	*Phyllanthus tenellus* Roxb.	五葵油柑				111/11/27~111/11/30
189587	2667703	*Murraya paniculata* (L.) Jack.	月橘				111/11/27~111/11/30
189587	2667703	*Melia azedarach* L.	楝				111/11/27~111/11/30
189587	2667703	*Koelreuteria henryi* Dummer	台灣欒樹				111/11/27~111/11/30
190989	2669019	*Euonymus japonicus* Thunb.	日本衛矛			CR	111/11/27~111/11/30
189587	2667703	*Hibiscus tiliaceus* L.	黃槿				111/11/27~111/11/30
189587	2667703	*Sida cordifolia* L.	圓葉金午時花				111/11/27~111/11/30
189587	2667703	*Sida rhombifolia* L.	金午時花				111/11/27~111/11/30
190840	2669479	*Thespesia populnea* (L.) Solad. *ex* Correa	纈楊			EN	111/11/27~111/11/30
189587	2667703	*Passiflora foetida* L. var. *hispida* (DC. *ex* Triana & Planch.) Killip	毛西番蓮				111/11/27~111/11/30
189587	2667703	*Passiflora suberosa* L.	三角葉西番蓮				111/11/27~111/11/30
189587	2667703	*Tamarix aphylla* (L.) Karst.	無葉檉柳				111/11/27~111/11/30
189587	2667703	*Carica papaya* L.	木瓜				111/11/27~111/11/30

189587	2667703	*Begonia semperflorens* Link. & Otto	四季秋海棠				111/11/27~111/11/30
189587	2667703	*Coccinia grandis* (L.) Voigt	紅瓜				111/11/27~111/11/30
189587	2667703	*Momordica charantia* L. var. *abbreviata* Ser.	短角苦瓜				111/11/27~111/11/30
189587	2667703	*Psidium guajava* L.	番石榴				111/11/27~111/11/30
190918	2669023	*Barringtonia asiatica* (L.) Kurz	棋盤腳			VU	111/11/27~111/11/30
189587	2667703	*Terminalia catappa* L.	欖仁				111/11/27~111/11/30
189587	2667703	*Terminalia boivinii* Tul.	小葉欖仁				111/11/27~111/11/30
189587	2667703	*Ludwigia hyssopifolia* (G. Don) Exell	細葉水丁香				111/11/27~111/11/30
189587	2667703	*Ludwigia octovalvis* (Jacq.) Raven	水丁香				111/11/27~111/11/30
189587	2667703	*Oenothera laciniata* J. Hill	裂葉月見草				111/11/27~111/11/30
189587	2667703	*Rhododendron mucronatum* (Blume) G. Don	平戶杜鵑				111/11/27~111/11/30
189587	2667703	*Palaquium formosanum* Hayata	大葉山欖				111/11/27~111/11/30
191457	2669554	*Diospyros discolor* Willd.	毛柿			NT	111/11/27~111/11/30
189587	2667703	*Cerbera manghas* L.	海檬果				111/11/27~111/11/30
189587	2667703	*Nerium oleander* L.	夾竹桃				111/11/27~111/11/30
189587	2667703	*Plumeria rubra* L. f. *acutifolia* (Poir.) wood. cv. ‘Gold’	雞蛋花				111/11/27~111/11/30
189587	2667703	*Ixora williamsii* Sandwith cv. 'Sunkist'	矮仙丹花				111/11/27~111/11/30
189587	2667703	*Cuscuta campestris* Yuncker	平原菟絲子				111/11/27~111/11/30
189587	2667703	*Evolvulus nummularius* (L.) L.	短梗土丁桂				111/11/27~111/11/30
189587	2667703	*Ipomoea biflora* (L.) Persoon	白花牽牛				111/11/27~111/11/30
189587	2667703	*Ipomoea hederacea* (L.) Jacq.	碗仔花				111/11/27~111/11/30
189587	2667703	*Ipomoea obscura* (L.) Ker-Gawl.	野牽牛				111/11/27~111/11/30
189587	2667703	*Ipomoea pescaprae* (L.) R. Brown subsp . *brasiliensis* (L.) Ooststt.	馬鞍藤				111/11/27~111/11/30
189587	2667703	*Ipomoea triloba* L.	紅花野牽牛				111/11/27~111/11/30
189587	2667703	*Tournefortia argentea* L. f.	白水木				111/11/27~111/11/30
189587	2667703	*Avicennia marina* (Forsk.) Vierh.	海茄苳				111/11/27~111/11/30
189587	2667703	*Duranta repens* L.	金露花				111/11/27~111/11/30
189587	2667703	*Lantana camara* L.	馬纓丹				111/11/27~111/11/30
189587	2667703	*Phyla nodiflora* (L.) Greene	鴨舌癀				111/11/27~111/11/30
189587	2667703	*Vitex rotundifolia* L. f.	海埔姜				111/11/27~111/11/30
189587	2667703	*Physalis angulata* L.	燈籠草				111/11/27~111/11/30
189587	2667703	*Solanum americanum* Miller	光果龍葵				111/11/27~111/11/30
189587	2667703	*Solanum erianthum* D. Don	山煙草				111/11/27~111/11/30
189587	2667703	*Solanum melongena* L.	茄子				111/11/27~111/11/30
189587	2667703	*Ruellia bittoniana* Leonard	翠蘆莉				111/11/27~111/11/30
189587	2667703	*Scaevola taccada* (Gaertner) Roxb.	草海桐				111/11/27~111/11/30
189587	2667703	*Ambrosia artemisiifolia* L.	豬草				111/11/27~111/11/30
189587	2667703	*Artemisia capillaris* Thunb.	茵陳蒿				111/11/27~111/11/30
189587	2667703	*Bidens alba* (L.) DC. var. *radiata* (Sch. Bip.) Ballard *ex* T. E. Melchert	大花咸豐草				111/11/27~111/11/30
189587	2667703	*Conyza bonariensis* (L.) Cronq.	美洲假蓬				111/11/27~111/11/30
189587	2667703	*Conyza sumatrensis* (Retz.) Walker	野茼蒿				111/11/27~111/11/30
189587	2667703	*Eclipta prostrata* (L.) L.	鱧腸				111/11/27~111/11/30
189587	2667703	*Gnaphalium purpureum* L.	鼠麴舅				111/11/27~111/11/30
189587	2667703	*Helianthus debilis* Nuttall subsp. *cucumerifolius* (Torrey & A. Gray) Heiser	瓜葉向日葵				111/11/27~111/11/30
189587	2667703	*Hemistepta lyrata* (Bunge) Bunge	泥胡菜				111/11/27~111/11/30
189587	2667703	*Parthenium hysterophorus* L.	銀膠菊				111/11/27~111/11/30
189587	2667703	*Praxelis clematidea* (Griseb.) R. M. King & H. Rob.	貓腥草				111/11/27~111/11/30
189587	2667703	*Pterocypsela indica* (L.) C. Shih	鵝仔草				111/11/27~111/11/30
189587	2667703	*Sonchus oleraceus* L.	苦滇菜				111/11/27~111/11/30
189587	2667703	*Tridax procumbens* L.	長柄菊				111/11/27~111/11/30
189587	2667703	*Vernonia cinerea* (L.) Less.	一枝香				111/11/27~111/11/30
189587	2667703	*Wedelia biflora* (L.) DC.	雙花蟛蜞菊				111/11/27~111/11/30
189587	2667703	*Crinum asiaticum* L.	文珠蘭				111/11/27~111/11/30
189587	2667703	*Cyperus rotundus* L.	香附子				111/11/27~111/11/30
189587	2667703	*Cyperus tuberosus* Rottb.	假香附子				111/11/27~111/11/30
189587	2667703	*Fimbristylis dichotoma* (L.) Vahl	竹子飄拂草				111/11/27~111/11/30
189587	2667703	*Fimbristylis spathacea* Roth	佛焰苞飄拂草				111/11/27~111/11/30
189587	2667703	*Pycreus polystachyos* (Rottb.) P. Beauv.	多枝扁莎				111/11/27~111/11/30
189587	2667703	*Torulinium odoratum* (L.) S. Hooper	斷節莎				111/11/27~111/11/30
189587	2667703	*Bambusa ventricosa* McClure	葫蘆竹				111/11/27~111/11/30
189587	2667703	*Brachiaria subquadripara* (Trin.) Hitchc.	四生臂形草				111/11/27~111/11/30

189587	2667703	*Cenchrus echinatus* L.	蒺藜草				111/11/27~111/11/30
189587	2667703	*Chloris barbata* Sw.	孟仁草				111/11/27~111/11/30
188554	2667799	*Chloris formosana* (Honda) Keng	台灣虎尾草			NT	111/11/27~111/11/30
189587	2667703	*Cynodon dactylon* (L.) Pers.	狗牙根				111/11/27~111/11/30
189587	2667703	*Cynodon nlemfuensis* Vanderyst	長穎星草				111/11/27~111/11/30
189587	2667703	*Dactyloctenium aegyptium* (L.) P. Beauv.	龍爪茅				111/11/27~111/11/30
189587	2667703	*Dichanthium annulatum* (Forsk.) Stapf	雙花草				111/11/27~111/11/30
189587	2667703	*Digitaria radicosa* (J. Presl) Miq.	小馬唐				111/11/27~111/11/30
189587	2667703	*Echinochloa crus-galli* (L.) P. Beauv.	稗				111/11/27~111/11/30
189587	2667703	*Eleusine indica* (L.) Gaertn.	牛筋草				111/11/27~111/11/30
189587	2667703	*Eragrostis amabilis* (L.) Wight & Arn. *ex* Nees	鯽魚草				111/11/27~111/11/30
189587	2667703	*Eriochloa procera* (Retz.) C. E. Hubb.	高野黍				111/11/27~111/11/30
189587	2667703	*Imperata cylindrica* (L.) P. Beauv. var. *major* (Nees) C. E. Hubb. *ex* Hubb. & Va	白茅				111/11/27~111/11/30
189587	2667703	*Melinis repens* (Willd.) C. E. Hubb.	紅毛草				111/11/27~111/11/30
189587	2667703	*Panicum maximum* Jacq.	大黍				111/11/27~111/11/30
189587	2667703	*Paspalum orbiculare* G. Forst.	圓果雀稗				111/11/27~111/11/30
189587	2667703	*Saccharum spontaneum* L.	甜根子草				111/11/27~111/11/30
189587	2667703	*Setaria verticillata* (L.) P. Beauv.	倒刺狗尾草				111/11/27~111/11/30
189587	2667703	*Spinifex littoreus* (Burm. F.) Merr.	濱刺草				111/11/27~111/11/30
191486	2669532	*Livistona chinensis* R. Br. var. *subglobosa* (Mart.) Becc.	蒲葵			VU	111/11/27~111/11/30
189587	2667703	*Phoenix hanceana* Naudin	台灣海棗				111/11/27~111/11/30
189587	2667703	*Washingtonia filifera* (Lind. *ex* Audre) Wendl.	華盛頓椰子				111/11/27~111/11/30
189587	2667703	*Musa sapientum* L.	香蕉				111/11/27~111/11/30
189587	2667703	*Araucaria heterophylla* (Salisb.) Franco	小葉南洋杉				112/01/09~112/01/12
191363	2669558	*Podocarpus costalis* Presl	蘭嶼羅漢松			CR	112/01/09~112/01/12
189587	2667703	*Juniperus chinensis* L. var. *kaizuka* Hort. *ex* Endl.	龍柏				112/01/09~112/01/12
189587	2667703	*Allocasuarina nana* (Sieber *ex* Spreng.) L.A.S. Johnson	千頭木麻黃				112/01/09~112/01/12
189587	2667703	*Casuarina equisetifolia* L.	木麻黃				112/01/09~112/01/12
189587	2667703	*Broussonetia papyrifera* (L.) L'Herit. *ex* Vent.	構樹				112/01/09~112/01/12
189587	2667703	*Ficus microcarpa* L. f.	榕樹				112/01/09~112/01/12
189587	2667703	*Rumex crispus* L. var. *japonicus* (Houtt.) Makino	羊蹄				112/01/09~112/01/12
189587	2667703	*Sesuvium portulacastrum* (L.) L.	海馬齒				112/01/09~112/01/12
189587	2667703	*Tetragonia tetragonoides* (Pall.) Kuntze	番杏				112/01/09~112/01/12
189587	2667703	*Trianthemum portulacastrum* L.	假海馬齒				112/01/09~112/01/12
189587	2667703	*Portulaca pilosa* L.	毛馬齒莧				112/01/09~112/01/12
189587	2667703	*Alternanthera paronychioides* St. Hil.	匙葉蓮子草				112/01/09~112/01/12
189587	2667703	*Alternanthera philoxeroides* (Mart) Griseb.	空心蓮子草				112/01/09~112/01/12
189587	2667703	*Amaranthus patulus* Bertoloni	青莧				112/01/09~112/01/12
189587	2667703	*Amaranthus viridis* L.	野莧菜				112/01/09~112/01/12
189587	2667703	*Atriplex maximowicziana* Makino	馬氏濱藜				112/01/09~112/01/12
189587	2667703	*Chenopodium acuminatum* Willd. subsp. *virgatum* (Thunb.) Kitam.	變葉藜				112/01/09~112/01/12
189587	2667703	*Chenopodium serotinum* L.	小葉藜				112/01/09~112/01/12
189587	2667703	*Gomphrena celosioides* Mart.	假千日紅				112/01/09~112/01/12
189587	2667703	*Suaeda maritima* (L.) Dum.	裸花鹼蓬				112/01/09~112/01/12
189587	2667703	*Cocculus orbiculatus* (L.) DC.	木防己				112/01/09~112/01/12
189587	2667703	*Calophyllum inophyllum* L.	瓊崖海棠				112/01/09~112/01/12
189152	2668610	*Garcinia subelliptica* Merrill	菲島福木			EN	112/01/09~112/01/12
189587	2667703	*Lepidium bonariense* L.	南美獨行菜				112/01/09~112/01/12
189587	2667703	*Lepidium virginicum* L.	獨行菜				112/01/09~112/01/12
189587	2667703	*Pittosporum pentandrum* (Blanco) Merr.	台灣海桐				112/01/09~112/01/12
189587	2667703	*Pittosporum tobira* Ait.	海桐				112/01/09~112/01/12
189587	2667703	*Alysicarpus ovalifolius* (Schum.) J. Leonard	圓葉煉莢豆				112/01/09~112/01/12
189587	2667703	*Alysicarpus vaginalis* (L.) DC.	煉莢豆				112/01/09~112/01/12
189587	2667703	*Cajanus scarabaeoides* (L.) du Petit-Thouars	蔓蟲豆				112/01/09~112/01/12
189587	2667703	*Canavalia lineata* (Thunb. *ex* Murray) DC.	肥豬豆				112/01/09~112/01/12
189587	2667703	*Canavalia rosea* (Sw.) DC.	濱刀豆				112/01/09~112/01/12
189587	2667703	*Indigofera spicata* Forsk.	穗花木藍				112/01/09~112/01/12
189587	2667703	*Leucaena leucocephala* (Lam.) de Wit	銀合歡				112/01/09~112/01/12
189587	2667703	*Macroptilium atropurpureum* (DC.) Urb.	賽芻豆				112/01/09~112/01/12
189587	2667703	*Macroptilium lathyroides* (L.) Urb.	寬翼豆				112/01/09~112/01/12
189587	2667703	*Millettia pinnata* (L.) G. Panigrahi	水黃皮				112/01/09~112/01/12
189587	2667703	*Mimosa pudica* L.	含羞草				112/01/09~112/01/12
189587	2667703	*Sesbania cannabiana* (Retz.) Poir	田菁				112/01/09~112/01/12
189587	2667703	*Tephrosia noctiflora* Bojer *ex* Baker	黃花鐵富豆				112/01/09~112/01/12
189587	2667703	*Vigna marina* (Burm.) Merr.	濱豇豆				112/01/09~112/01/12

189587	2667703	*Oxalis corniculata* L.	酢漿草				112/01/09~112/01/12
189587	2667703	*Euphorbia hirta* (L.) Millsp.	大飛揚草				112/01/09~112/01/12
189587	2667703	*Euphorbia hypericifolia* (L.) Millsp.	假紫斑大戟				112/01/09~112/01/12
189587	2667703	*Euphorbia serpens* (H. B. & K.) Small	匍根大戟				112/01/09~112/01/12
189587	2667703	*Ricinus communis* L.	蓖麻				112/01/09~112/01/12
189587	2667703	*Phyllanthus amarus* Schum. & Thonn.	小返魂				112/01/09~112/01/12
189587	2667703	*Phyllanthus hookeri* Muell. -Arg.	疣果葉下珠				112/01/09~112/01/12
189587	2667703	*Phyllanthus tenellus* Roxb.	五蕊油柑				112/01/09~112/01/12
189587	2667703	*Murraya paniculata* (L.) Jack.	月橘				112/01/09~112/01/12
189587	2667703	*Melia azedarach* L.	楝				112/01/09~112/01/12
189587	2667703	*Koelreuteria henryi* Dummer	台灣欒樹				112/01/09~112/01/12
190989	2669019	*Euonymus japonicus* Thunb.	日本衛矛			CR	112/01/09~112/01/12
189587	2667703	*Hibiscus tiliaceus* L.	黃槿				112/01/09~112/01/12
189587	2667703	*Sida cordifolia* L.	圓葉金午時花				112/01/09~112/01/12
189587	2667703	*Sida rhombifolia* L.	金午時花				112/01/09~112/01/12
190840	2669479	*Thespesia populnea* (L.) Solad. *ex* Correa	纖楊			EN	112/01/09~112/01/12
189587	2667703	*Passiflora foetida* L. var. *hispida* (DC. *ex* Triana & Planch.) Killip	毛西番蓮				112/01/09~112/01/12
189587	2667703	*Passiflora suberosa* L.	三角葉西番蓮				112/01/09~112/01/12
189587	2667703	*Tamarix aphylla* (L.) Karst.	無葉檉柳				112/01/09~112/01/12
189587	2667703	*Carica papaya* L.	木瓜				112/01/09~112/01/12
189587	2667703	*Begonia semperflorens* Link. & Otto	四季秋海棠				112/01/09~112/01/12
189587	2667703	*Coccinia grandis* (L.) Voigt	紅瓜				112/01/09~112/01/12
189587	2667703	*Momordica charantia* L. var. *abbreviata* Ser.	短角苦瓜				112/01/09~112/01/12
189587	2667703	*Psidium guajava* L.	番石榴				112/01/09~112/01/12
190918	2669023	*Barringtonia asiatica* (L.) Kurz	棋盤腳			VU	112/01/09~112/01/12
189587	2667703	*Terminalia catappa* L.	欖仁				112/01/09~112/01/12
189587	2667703	*Terminalia boivinii* Tul.	小葉欖仁				112/01/09~112/01/12
189587	2667703	*Ludwigia hyssopifolia* (G. Don) Exell	細葉水丁香				112/01/09~112/01/12
189587	2667703	*Ludwigia octovalvis* (Jacq.) Raven	水丁香				112/01/09~112/01/12
189587	2667703	*Oenothera laciniata* J. Hill	裂葉月見草				112/01/09~112/01/12
189587	2667703	*Rhododendron mucronatum* (Blume) G. Don	平戶杜鵑				112/01/09~112/01/12
189587	2667703	*Palaquium formosanum* Hayata	大葉山欖				112/01/09~112/01/12
191457	2669554	*Diospyros discolor* Willd.	毛柿			NT	112/01/09~112/01/12
189587	2667703	*Cerbera manghas* L.	海檬果				112/01/09~112/01/12
189587	2667703	*Nerium oleander* L.	夾竹桃				112/01/09~112/01/12
189587	2667703	*Plumeria rubra* L. f. *acutifolia* (Poir.) wood. cv. 'Gold'	雞蛋花				112/01/09~112/01/12
189587	2667703	*Ixora williamsii* Sandwith cv. 'Sunkist'	矮仙丹花				112/01/09~112/01/12
189587	2667703	*Cuscuta campestris* Yuncker	平原菟絲子				112/01/09~112/01/12
189587	2667703	*Evolvulus nummularius* (L.) L.	短梗土丁桂				112/01/09~112/01/12
189587	2667703	*Ipomoea biflora* (L.) Persoon	白花牽牛				112/01/09~112/01/12
189587	2667703	*Ipomoea hederacea* (L.) Jacq.	碗仔花				112/01/09~112/01/12
189587	2667703	*Ipomoea obscura* (L.) Ker-Gawl.	野牽牛				112/01/09~112/01/12
189587	2667703	*Ipomoea pescaprae* (L.) R. Brown subsp . *brasiliensis* (L.) Oostst.	馬鞍藤				112/01/09~112/01/12
189587	2667703	*Ipomoea triloba* L.	紅花野牽牛				112/01/09~112/01/12
189587	2667703	*Tournefortia argentea* L. f.	白水木				112/01/09~112/01/12
189587	2667703	*Avicennia marina* (Forsk.) Vierh.	海茄苳				112/01/09~112/01/12
189587	2667703	*Duranta repens* L.	金露花				112/01/09~112/01/12
189587	2667703	*Lantana camara* L.	馬纓丹				112/01/09~112/01/12
189587	2667703	*Phyla nodiflora* (L.) Greene	鴨舌癀				112/01/09~112/01/12
189587	2667703	*Vitex rotundifolia* L. f.	海埔姜				112/01/09~112/01/12
189587	2667703	*Physalis angulata* L.	燈籠草				112/01/09~112/01/12
189587	2667703	*Solanum americanum* Miller	光果龍葵				112/01/09~112/01/12
189587	2667703	*Solanum erianthum* D. Don	山煙草				112/01/09~112/01/12
189587	2667703	*Solanum melongena* L.	茄子				112/01/09~112/01/12
189587	2667703	*Ruellia bittoniana* Leonard	翠蘆莉				112/01/09~112/01/12
189587	2667703	*Scaevola taccada* (Gaertner) Roxb.	草海桐				112/01/09~112/01/12
189587	2667703	*Ambrosia artemisiifolia* L.	豬草				112/01/09~112/01/12
189587	2667703	*Artemisia capillaris* Thunb.	茵陳蒿				112/01/09~112/01/12
189587	2667703	*Bidens alba* (L.) DC. var. *radiata* (Sch. Bip.) Ballard *ex* T. E. Melchert	大花咸豐草				112/01/09~112/01/12
189587	2667703	*Conyza bonariensis* (L.) Cronq.	美洲假蓬				112/01/09~112/01/12
189587	2667703	*Conyza sumatrensis* (Retz.) Walker	野茼蒿				112/01/09~112/01/12
189587	2667703	*Eclipta prostrata* (L.) L.	鱧腸				112/01/09~112/01/12
189587	2667703	*Gnaphalium purpureum* L.	鼠麴舅				112/01/09~112/01/12
189587	2667703	*Helianthus debilis* Nuttall subsp. *cucumerifolius* (Torrey & A. Gray) Heiser	瓜葉向日葵				112/01/09~112/01/12
189587	2667703	*Hemistepta lyrata* (Bunge) Bunge	泥胡菜				112/01/09~112/01/12
189587	2667703	*Parthenium hysterophorus* L.	銀膠菊				112/01/09~112/01/12

189587	2667703	*Praxelis clematidea* (Griseb.) R. M. King & H. Rob.	貓腥草				112/01/09~112/01/12
189587	2667703	*Pterocypsela indica* (L.) C. Shih	鵝仔草				112/01/09~112/01/12
189587	2667703	*Sonchus oleraceus* L.	苦滇菜				112/01/09~112/01/12
189587	2667703	*Tridax procumbens* L.	長柄菊				112/01/09~112/01/12
189587	2667703	*Vernonia cinerea* (L.) Less.	一枝香				112/01/09~112/01/12
189587	2667703	*Wedelia biflora* (L.) DC.	雙花蟛蜞菊				112/01/09~112/01/12
189587	2667703	*Crinum asiaticum* L.	文珠蘭				112/01/09~112/01/12
189587	2667703	*Cyperus rotundus* L.	香附子				112/01/09~112/01/12
189587	2667703	*Cyperus tuberosus* Rottb.	假香附子				112/01/09~112/01/12
189587	2667703	*Fimbristylis dichotoma* (L.) Vahl	竹子飄拂草				112/01/09~112/01/12
189587	2667703	*Fimbristylis spathacea* Roth	佛焰苞飄拂草				112/01/09~112/01/12
189587	2667703	*Pycreus polystachyos* (Rottb.) P. Beauv.	多枝扁莎				112/01/09~112/01/12
189587	2667703	*Torulinium odoratum* (L.) S. Hooper	斷節莎				112/01/09~112/01/12
189587	2667703	*Bambusa ventricosa* McClure	葫蘆竹				112/01/09~112/01/12
189587	2667703	*Brachiaria subquadripara* (Trin.) Hitchc.	四生臂形草				112/01/09~112/01/12
189587	2667703	*Cenchrus echinatus* L.	蒺藜草				112/01/09~112/01/12
189587	2667703	*Chloris barbata* Sw.	孟仁草				112/01/09~112/01/12
188554	2667799	*Chloris formosana* (Honda) Keng	台灣虎尾草			NT	112/01/09~112/01/12
189587	2667703	*Cynodon dactylon* (L.) Pers.	狗牙根				112/01/09~112/01/12
189587	2667703	*Cynodon nlemfuensis* Vanderyst	長穎星草				112/01/09~112/01/12
189587	2667703	*Dactyloctenium aegyptium* (L.) P. Beauv.	龍爪茅				112/01/09~112/01/12
189587	2667703	*Dichanthium annulatum* (Forsk.) Stapf	雙花草				112/01/09~112/01/12
189587	2667703	*Digitaria radicosa* (J. Presl) Miq.	小馬唐				112/01/09~112/01/12
189587	2667703	*Echinochloa crus-galli* (L.) P. Beauv.	稗				112/01/09~112/01/12
189587	2667703	*Eleusine indica* (L.) Gaertn.	牛筋草				112/01/09~112/01/12
189587	2667703	*Eragrostis amabilis* (L.) Wight & Arn. *ex* Nees	鯽魚草				112/01/09~112/01/12
189587	2667703	*Eriochloa procera* (Retz.) C. E. Hubb.	高野黍				112/01/09~112/01/12
189587	2667703	*Imperata cylindrica* (L.) P. Beauv. var. *major* (Nees) C. E. Hubb. *ex* Hubb. & Va	白茅				112/01/09~112/01/12
189587	2667703	*Melinis repens* (Willd.) C. E. Hubb.	紅毛草				112/01/09~112/01/12
189587	2667703	*Panicum maximum* Jacq.	大黍				112/01/09~112/01/12
189587	2667703	*Paspalum orbiculare* G. Forst.	圓果雀稗				112/01/09~112/01/12
189587	2667703	*Saccharum spontaneum* L.	甜根子草				112/01/09~112/01/12
189587	2667703	*Setaria verticillata* (L.) P. Beauv.	倒刺狗尾草				112/01/09~112/01/12
189587	2667703	*Spinifex littoreus* (Burm. F.) Merr.	濱刺草				112/01/09~112/01/12
191486	2669532	*Livistona chinensis* R. Br. var. *subglobosa* (Mart.) Becc.	蒲葵			VU	112/01/09~112/01/12
189587	2667703	*Phoenix hanceana* Naudin	台灣海棗				112/01/09~112/01/12
189587	2667703	*Washingtonia filifera* (Lind. *ex* Audre) Wendl.	華盛頓椰子				112/01/09~112/01/12
189587	2667703	*Musa sapientum* L.	香蕉				112/01/09~112/01/12
189587	2667703	*Araucaria heterophylla* (Salisb.) Franco	小葉南洋杉				112/04/06~112/04/07
191363	2669558	*Podocarpus costalis* Presl	蘭嶼羅漢松			CR	112/04/06~112/04/07
189587	2667703	*Juniperus chinensis* L. var. *kaizuka* Hort. *ex* Endl.	龍柏				112/04/06~112/04/07
189587	2667703	*Allocasuarina nana* (Sieber *ex* Spreng.) L.A.S. Johnson	千頭木麻黃				112/04/06~112/04/07
189587	2667703	*Casuarina equisetifolia* L.	木麻黃				112/04/06~112/04/07
189587	2667703	*Broussonetia papyrifera* (L.) L'Herit. *ex* Vent.	構樹				112/04/06~112/04/07
189587	2667703	*Ficus microcarpa* L. f.	榕樹				112/04/06~112/04/07
189587	2667703	*Rumex crispus* L. var. *japonicus* (Houtt.) Makino	羊蹄				112/04/06~112/04/07
189587	2667703	*Sesuvium portulacastrum* (L.) L.	海馬齒				112/04/06~112/04/07
189587	2667703	*Tetragonia tetragonoides* (Pall.) Kuntze	番杏				112/04/06~112/04/07
189587	2667703	*Trianthemum portulacastrum* L.	假海馬齒				112/04/06~112/04/07
189587	2667703	*Portulaca pilosa* L.	毛馬齒莧				112/04/06~112/04/07
189587	2667703	*Alternanthera paronychioides* St. Hil.	匙葉蓮子草				112/04/06~112/04/07
189587	2667703	*Alternanthera philoxeroides* (Mart) Griseb.	空心蓮子草				112/04/06~112/04/07
189587	2667703	*Amaranthus patulus* Bertoloni	青莧				112/04/06~112/04/07
189587	2667703	*Amaranthus viridis* L.	野莧菜				112/04/06~112/04/07
189587	2667703	*Atriplex maximowicziana* Makino	馬氏濱藜				112/04/06~112/04/07
189587	2667703	*Chenopodium acuminatum* Willd. subsp. *virgatum* (Thunb.) Kitam.	變葉藜				112/04/06~112/04/07
189587	2667703	*Chenopodium serotinum* L.	小葉藜				112/04/06~112/04/07
189587	2667703	*Gomphrena celosioides* Mart.	假千日紅				112/04/06~112/04/07
189587	2667703	*Suaeda maritima* (L.) Dum.	裸花鹼蓬				112/04/06~112/04/07
189587	2667703	*Cocculus orbiculatus* (L.) DC.	木防己				112/04/06~112/04/07
189587	2667703	*Calophyllum inophyllum* L.	瓊崖海棠				112/04/06~112/04/07
189152	2668610	*Garcinia subelliptica* Merrill	菲島福木			EN	112/04/06~112/04/07
189587	2667703	*Lepidium bonariense* L.	南美獨行菜				112/04/06~112/04/07
189587	2667703	*Lepidium virginicum* L.	獨行菜				112/04/06~112/04/07
189587	2667703	*Pittosporum pentandrum* (Blanco) Merr.	台灣海桐				112/04/06~112/04/07
189587	2667703	*Pittosporum tobira* Ait.	海桐				112/04/06~112/04/07

189587	2667703	*Alysicarpus ovalifolius* (Schum.) J. Leonard	圓葉煉英豆				112/04/06~112/04/07
189587	2667703	*Alysicarpus vaginalis* (L.) DC.	煉英豆				112/04/06~112/04/07
189587	2667703	*Cajanus scarabaeoides* (L.) du Petit-Thouars	蔓蠱豆				112/04/06~112/04/07
189587	2667703	*Canavalia lineata* (Thunb. *ex* Murray) DC.	肥豬豆				112/04/06~112/04/07
189587	2667703	*Canavalia rosea* (Sw.) DC.	濱刀豆				112/04/06~112/04/07
189587	2667703	*Indigofera spicata* Forsk.	穗花木藍				112/04/06~112/04/07
189587	2667703	*Leucaena leucocephala* (Lam.) de Wit	銀合歡				112/04/06~112/04/07
189587	2667703	*Macroptilium atropurpureum* (DC.) Urb.	賽葛豆				112/04/06~112/04/07
189587	2667703	*Macroptilium lathyroides* (L.) Urb.	寬翼豆				112/04/06~112/04/07
189587	2667703	*Medicago lupulina* L.	天藍苜蓿				112/04/06~112/04/07
189587	2667703	*Millettia pinnata* (L.) G. Panigrahi	水黃皮				112/04/06~112/04/07
189587	2667703	*Mimosa pudica* L.	含羞草				112/04/06~112/04/07
189587	2667703	*Sesbania cannabiana* (Retz.) Poir	田菁				112/04/06~112/04/07
189587	2667703	*Tephrosia noctiflora* Bojer *ex* Baker	黃花鐵富豆				112/04/06~112/04/07
189587	2667703	*Vigna marina* (Burm.) Merr.	濱豇豆				112/04/06~112/04/07
189587	2667703	*Oxalis corniculata* L.	酢漿草				112/04/06~112/04/07
189587	2667703	*Tribulus taiwanense* Huang & Hsieh	台灣蒺藜			NT	112/04/06~112/04/07
189587	2667703	*Croton bonplandianus* Baillon	波氏巴豆				112/04/06~112/04/07
189587	2667703	*Euphorbia hirta* (L.) Millsp.	大飛揚草				112/04/06~112/04/07
189587	2667703	*Euphorbia hypericifolia* (L.) Millsp.	假紫斑大戟				112/04/06~112/04/07
189587	2667703	*Euphorbia serpens* (H. B. & K.) Small	匍根大戟				112/04/06~112/04/07
189587	2667703	*Ricinus communis* L.	蓖麻				112/04/06~112/04/07
189587	2667703	*Phyllanthus amarus* Schum. & Thonn.	小返魂				112/04/06~112/04/07
189587	2667703	*Phyllanthus hookeri* Muell. -Arg.	疣果葉下珠				112/04/06~112/04/07
189587	2667703	*Phyllanthus tenellus* Roxb.	五葉油柑				112/04/06~112/04/07
189587	2667703	*Murraya paniculata* (L.) Jack.	月橘				112/04/06~112/04/07
189587	2667703	*Melia azedarach* L.	楝				112/04/06~112/04/07
189587	2667703	*Koelreuteria henryi* Dummer	台灣欒樹				112/04/06~112/04/07
190989	2669019	*Euonymus japonicus* Thunb.	日本衛矛			CR	112/04/06~112/04/07
189587	2667703	*Hibiscus tiliaceus* L.	黃槿				112/04/06~112/04/07
189587	2667703	*Sida cordifolia* L.	圓葉金午時花				112/04/06~112/04/07
189587	2667703	*Sida rhombifolia* L.	金午時花				112/04/06~112/04/07
190840	2669479	*Thespesia populnea* (L.) Solad. *ex* Correa	纖楊			EN	112/04/06~112/04/07
189587	2667703	*Passiflora foetida* L. var. *hispida* (DC. *ex* Triana & Planch.) Killip	毛西番蓮				112/04/06~112/04/07
189587	2667703	*Passiflora suberosa* L.	三角葉西番蓮				112/04/06~112/04/07
189587	2667703	*Tamarix aphylla* (L.) Karst.	無葉檉柳				112/04/06~112/04/07
189587	2667703	*Carica papaya* L.	木瓜				112/04/06~112/04/07
189587	2667703	*Begonia semperflorens* Link. & Otto	四季秋海棠				112/04/06~112/04/07
189587	2667703	*Coccinia grandis* (L.) Voigt	紅瓜				112/04/06~112/04/07
189587	2667703	*Momordica charantia* L. var. *abbreviata* Ser.	短角苦瓜				112/04/06~112/04/07
189587	2667703	*Psidium guajava* L.	番石榴				112/04/06~112/04/07
190918	2669023	*Barringtonia asiatica* (L.) Kurz	棋盤腳			VU	112/04/06~112/04/07
189587	2667703	*Terminalia catappa* L.	欖仁				112/04/06~112/04/07
189587	2667703	*Terminalia boivinii* Tul.	小葉欖仁				112/04/06~112/04/07
189587	2667703	*Ludwigia hyssopifolia* (G. Don) Exell	細葉水丁香				112/04/06~112/04/07
189587	2667703	*Ludwigia octovalvis* (Jacq.) Raven	水丁香				112/04/06~112/04/07
189587	2667703	*Oenothera laciniata* J. Hill	裂葉月見草				112/04/06~112/04/07
189587	2667703	*Rhododendron mucronatum* (Blume) G. Don	平戶杜鵑				112/04/06~112/04/07
189587	2667703	*Palaquium formosanum* Hayata	大葉山欖				112/04/06~112/04/07
191457	2669554	*Diospyros discolor* Willd.	毛柿			NT	112/04/06~112/04/07
189587	2667703	*Cerbera manghas* L.	海檬果				112/04/06~112/04/07
189587	2667703	*Nerium oleander* L.	夾竹桃				112/04/06~112/04/07
189587	2667703	*Plumeria rubra* L. f. *acutifolia* (Poir.) wood. cv. ‘Gold’	雞蛋花				112/04/06~112/04/07
189587	2667703	*Ixora williamsii* Sandwith cv. 'Sunkist'	矮仙丹花				112/04/06~112/04/07
189587	2667703	*Cuscuta campestris* Yuncker	平原菟絲子				112/04/06~112/04/07
189587	2667703	*Evolvulus nummularius* (L.) L.	短梗土丁桂				112/04/06~112/04/07
189587	2667703	*Ipomoea biflora* (L.) Persoon	白花牽牛				112/04/06~112/04/07
189587	2667703	*Ipomoea hederacea* (L.) Jacq.	碗仔花				112/04/06~112/04/07
189587	2667703	*Ipomoea obscura* (L.) Ker-Gawl.	野牽牛				112/04/06~112/04/07
189587	2667703	*Ipomoea pescaprae* (L.) R. Brown subsp . *brasiliensis* (L.) Ooststr.	馬鞍藤				112/04/06~112/04/07
189587	2667703	*Ipomoea triloba* L.	紅花野牽牛				112/04/06~112/04/07
189587	2667703	*Tournefortia argentea* L. f.	白水木				112/04/06~112/04/07
189587	2667703	*Avicennia marina* (Forsk.) Vierh.	海茄苳				112/04/06~112/04/07
189587	2667703	*Duranta repens* L.	金露花				112/04/06~112/04/07
189587	2667703	*Lantana camara* L.	馬纓丹				112/04/06~112/04/07
189587	2667703	*Phyla nodiflora* (L.) Greene	鴨舌癀				112/04/06~112/04/07

189587	2667703	*Vitex rotundifolia* L. f.	海埔姜				112/04/06~112/04/07
189587	2667703	*Physalis angulata* L.	燈籠草				112/04/06~112/04/07
189587	2667703	*Solanum americanum* Miller	光果龍葵				112/04/06~112/04/07
189587	2667703	*Solanum erianthum* D. Don	山煙草				112/04/06~112/04/07
189587	2667703	*Solanum melongena* L.	茄子				112/04/06~112/04/07
189587	2667703	*Ruellia bittoniana* Leonard	翠蘆莉				112/04/06~112/04/07
189587	2667703	*Scaevola taccada* (Gaertner) Roxb.	草海桐				112/04/06~112/04/07
189587	2667703	*Ambrosia artemisiifolia* L.	豬草				112/04/06~112/04/07
189587	2667703	*Artemisia capillaris* Thunb.	茵陳蒿				112/04/06~112/04/07
189587	2667703	*Bidens alba* (L.) DC. var. *radiata* (Sch. Bip.) Ballard *ex* T. E. Melchert	大花咸豐草				112/04/06~112/04/07
189587	2667703	*Conyza bonariensis* (L.) Cronq.	美洲假蓬				112/04/06~112/04/07
189587	2667703	*Conyza sumatrensis* (Retz.) Walker	野茼蒿				112/04/06~112/04/07
189587	2667703	*Eclipta prostrata* (L.) L.	鱧腸				112/04/06~112/04/07
189587	2667703	*Gnaphalium purpureum* L.	鼠麴舅				112/04/06~112/04/07
189587	2667703	*Helianthus debilis* Nuttall subsp. *cucumerifolius* (Torrey & A. Gray) Heiser	瓜葉向日葵				112/04/06~112/04/07
189587	2667703	*Hemistepta lyrata* (Bunge) Bunge	泥胡菜				112/04/06~112/04/07
189587	2667703	*Parthenium hysterophorus* L.	銀膠菊				112/04/06~112/04/07
189587	2667703	*Praxelis clematidea* (Griseb.) R. M. King & H. Rob.	貓腥草				112/04/06~112/04/07
189587	2667703	*Pterocypsela indica* (L.) C. Shih	鵝仔草				112/04/06~112/04/07
189587	2667703	*Sonchus oleraceus* L.	苦滇菜				112/04/06~112/04/07
189587	2667703	*Tridax procumbens* L.	長柄菊				112/04/06~112/04/07
189587	2667703	*Vernonia cinerea* (L.) Less.	一枝香				112/04/06~112/04/07
189587	2667703	*Wedelia biflora* (L.) DC.	雙花蟛蜞菊				112/04/06~112/04/07
189587	2667703	*Crinum asiaticum* L.	文珠蘭				112/04/06~112/04/07
189587	2667703	*Cyperus rotundus* L.	香附子				112/04/06~112/04/07
189587	2667703	*Cyperus tuberosus* Rottb.	假香附子				112/04/06~112/04/07
189587	2667703	*Fimbristylis dichotoma* (L.) Vahl	竹子飄拂草				112/04/06~112/04/07
189587	2667703	*Fimbristylis spathacea* Roth	佛焰苞飄拂草				112/04/06~112/04/07
189587	2667703	*Pycreus polystachyos* (Rottb.) P. Beauv.	多枝扁莎				112/04/06~112/04/07
189587	2667703	*Torulinium odoratum* (L.) S. Hooper	斷節莎				112/04/06~112/04/07
189587	2667703	*Bambusa ventricosa* McClure	葫蘆竹				112/04/06~112/04/07
189587	2667703	*Brachiaria subquadripara* (Trin.) Hitchc.	四生臂形草				112/04/06~112/04/07
189587	2667703	*Cenchrus echinatus* L.	蒺藜草				112/04/06~112/04/07
189587	2667703	*Chloris barbata* Sw.	孟仁草				112/04/06~112/04/07
188554	2667799	*Chloris formosana* (Honda) Keng	台灣虎尾草			NT	112/04/06~112/04/07
189587	2667703	*Cynodon dactylon* (L.) Pers.	狗牙根				112/04/06~112/04/07
189587	2667703	*Cynodon nlemfuensis* Vanderyst	長穎星草				112/04/06~112/04/07
189587	2667703	*Dactyloctenium aegyptium* (L.) P. Beauv.	龍爪茅				112/04/06~112/04/07
189587	2667703	*Dichanthium annulatum* (Forsk.) Stapf	雙花草				112/04/06~112/04/07
189587	2667703	*Digitaria radicosa* (J. Presl) Miq.	小馬唐				112/04/06~112/04/07
189587	2667703	*Leptochloa fusca* (L.) P. Beauv.	雙稃草				112/04/06~112/04/07
189587	2667703	*Echinochloa crus-galli* (L.) P. Beauv.	稗				112/04/06~112/04/07
189587	2667703	*Eleusine indica* (L.) Gaertn.	牛筋草				112/04/06~112/04/07
189587	2667703	*Eragrostis amabilis* (L.) Wight & Arn. *ex* Nees	鯽魚草				112/04/06~112/04/07
189587	2667703	*Eriochloa procera* (Retz.) C. E. Hubb.	高野黍				112/04/06~112/04/07
189587	2667703	*Imperata cylindrica* (L.) P. Beauv. var. *major* (Nees) C. E. Hubb. *ex* Hubb. & Va	白茅				112/04/06~112/04/07
189587	2667703	*Melinis repens* (Willd.) C. E. Hubb.	紅毛草				112/04/06~112/04/07
189587	2667703	*Panicum maximum* Jacq.	大黍				112/04/06~112/04/07
189587	2667703	*Paspalum orbiculare* G. Forst.	圓果雀稗				112/04/06~112/04/07
189587	2667703	*Saccharum spontaneum* L.	甜根子草				112/04/06~112/04/07
189587	2667703	*Setaria verticillata* (L.) P. Beauv.	倒刺狗尾草				112/04/06~112/04/07
189587	2667703	*Spinifex littoreus* (Burm. F.) Merr.	濱刺草				112/04/06~112/04/07
191486	2669532	*Livistona chinensis* R. Br. var. *subglobosa* (Mart.) Becc.	蒲葵			VU	112/04/06~112/04/07
189587	2667703	*Phoenix hanceana* Naudin	台灣海棗				112/04/06~112/04/07
189587	2667703	*Washingtonia filifera* (Lind. *ex* Audre) Wendl.	華盛頓椰子				112/04/06~112/04/07
189587	2667703	*Musa sapientum* L.	香蕉				112/04/06~112/04/07
189587	2667703	*Araucaria heterophylla* (Salisb.) Franco	小葉南洋杉				112/07/17~112/07/20
191363	2669558	*Podocarpus costalis* Presl	蘭嶼羅漢松			CR	112/07/17~112/07/20
189587	2667703	*Juniperus chinensis* L. var. *kaizuka* Hort. *ex* Endl.	龍柏				112/07/17~112/07/20
189587	2667703	*Allocasuarina nana* (Sieber *ex* Spreng.) L.A.S. Johnson	千頭木麻黃				112/07/17~112/07/20
189587	2667703	*Casuarina equisetifolia* L.	木麻黃				112/07/17~112/07/20
189587	2667703	*Broussonetia papyrifera* (L.) L'Herit. *ex* Vent.	構樹				112/07/17~112/07/20
189587	2667703	*Ficus microcarpa* L. f.	榕樹				112/07/17~112/07/20
189587	2667703	*Rumex crispus* L. var. *japonicus* (Houtt.) Makino	羊蹄				112/07/17~112/07/20
189587	2667703	*Sesuvium portulacastrum* (L.) L.	海馬齒				112/07/17~112/07/20
189587	2667703	*Tetragonia tetragonoides* (Pall.) Kuntze	番杏				112/07/17~112/07/20

189587	2667703	*Trianthemum portulacastrum* L.	假海馬齒				112/07/17~112/07/20
189587	2667703	*Portulaca pilosa* L.	毛馬齒莧				112/07/17~112/07/20
189587	2667703	*Alternanthera paronychioides* St. Hil.	匙葉蓮子草				112/07/17~112/07/20
189587	2667703	*Alternanthera philoxeroides* (Mart) Griseb.	空心蓮子草				112/07/17~112/07/20
189587	2667703	*Amaranthus patulus* Bertoloni	青莧				112/07/17~112/07/20
189587	2667703	*Amaranthus viridis* L.	野莧菜				112/07/17~112/07/20
189587	2667703	*Atriplex maximowicziana* Makino	馬氏濱藜				112/07/17~112/07/20
189587	2667703	*Chenopodium acuminatum* Willd. subsp. *virgatum* (Thunb.) Kitam.	變葉藜				112/07/17~112/07/20
189587	2667703	*Chenopodium serotinum* L.	小葉藜				112/07/17~112/07/20
189587	2667703	*Gomphrena celosioides* Mart.	假千日紅				112/07/17~112/07/20
189587	2667703	*Suaeda maritima* (L.) Dum.	裸花鹼蓬				112/07/17~112/07/20
189587	2667703	*Cocculus orbiculatus* (L.) DC.	木防己				112/07/17~112/07/20
189587	2667703	*Calophyllum inophyllum* L.	瓊崖海棠				112/07/17~112/07/20
189152	2668610	*Garcinia subelliptica* Merrill	菲島福木			EN	112/07/17~112/07/20
189587	2667703	*Lepidium bonariense* L.	南美獨行菜				112/07/17~112/07/20
189587	2667703	*Lepidium virginicum* L.	獨行菜				112/07/17~112/07/20
189587	2667703	*Pittosporum pentandrum* (Blanco) Merr.	台灣海桐				112/07/17~112/07/20
189587	2667703	*Pittosporum tobira* Ait.	海桐				112/07/17~112/07/20
189587	2667703	*Alysicarpus ovalifolius* (Schum.) J. Leonard	圓葉煉莢豆				112/07/17~112/07/20
189587	2667703	*Alysicarpus vaginalis* (L.) DC.	煉莢豆				112/07/17~112/07/20
189587	2667703	*Cajanus scarabaeoides* (L.) du Petit-Thouars	蔓蟲豆				112/07/17~112/07/20
189587	2667703	*Canavalia lineata* (Thunb. *ex* Murray) DC.	肥豬豆				112/07/17~112/07/20
189587	2667703	*Canavalia rosea* (Sw.) DC.	濱刀豆				112/07/17~112/07/20
189587	2667703	*Indigofera spicata* Forsk.	穗花木藍				112/07/17~112/07/20
189587	2667703	*Leucaena leucocephala* (Lam.) de Wit	銀合歡				112/07/17~112/07/20
189587	2667703	*Macroptilium atropurpureum* (DC.) Urb.	賽芻豆				112/07/17~112/07/20
189587	2667703	*Macroptilium lathyroides* (L.) Urb.	寬翼豆				112/07/17~112/07/20
189587	2667703	*Medicago lupulina* L.	天藍苜蓿				112/07/17~112/07/20
189587	2667703	*Millettia pinnata* (L.) G. Panigrahi	水黃皮				112/07/17~112/07/20
189587	2667703	*Mimosa pudica* L.	含羞草				112/07/17~112/07/20
189587	2667703	*Sesbania cannabiana* (Retz.) Poir	田菁				112/07/17~112/07/20
189587	2667703	*Tephrosia noctiflora* Bojer *ex* Baker	黃花鐵富豆				112/07/17~112/07/20
189587	2667703	*Vigna marina* (Burm.) Merr.	濱豇豆				112/07/17~112/07/20
189587	2667703	*Oxalis corniculata* L.	酢漿草				112/07/17~112/07/20
189587	2667703	*Tribulus taiwanense* Huang & Hsieh	台灣蒺藜			NT	112/07/17~112/07/20
189587	2667703	*Croton bonplandianus* Baillon	波氏巴豆				112/07/17~112/07/20
189587	2667703	*Euphorbia hirta* (L.) Millsp.	大飛揚草				112/07/17~112/07/20
189587	2667703	*Euphorbia hypericifolia* (L.) Millsp.	假紫斑大戟				112/07/17~112/07/20
189587	2667703	*Euphorbia serpens* (H. B. & K.) Small	匍根大戟				112/07/17~112/07/20
189587	2667703	*Ricinus communis* L.	蓖麻				112/07/17~112/07/20
189587	2667703	*Phyllanthus amarus* Schum. & Thonn.	小返魂				112/07/17~112/07/20
189587	2667703	*Phyllanthus hookeri* Muell. -Arg.	疣果葉下珠				112/07/17~112/07/20
189587	2667703	*Phyllanthus tenellus* Roxb.	五蕊油柑				112/07/17~112/07/20
189587	2667703	*Murraya paniculata* (L.) Jack.	月橘				112/07/17~112/07/20
189587	2667703	*Melia azedarach* L.	楝				112/07/17~112/07/20
189587	2667703	*Koelreuteria henryi* Dummer	台灣欒樹				112/07/17~112/07/20
190989	2669019	*Euonymus japonicus* Thunb.	日本衛矛			CR	112/07/17~112/07/20
189587	2667703	*Hibiscus tiliaceus* L.	黃槿				112/07/17~112/07/20
189587	2667703	*Sida cordifolia* L.	圓葉金午時花				112/07/17~112/07/20
189587	2667703	*Sida rhombifolia* L.	金午時花				112/07/17~112/07/20
190840	2669479	*Thespesia populnea* (L.) Solad. *ex* Correa	纖楊			EN	112/07/17~112/07/20
189587	2667703	*Passiflora foetida* L. var. *hispida* (DC. *ex* Triana & Planch.) Killip	毛西番蓮				112/07/17~112/07/20
189587	2667703	*Passiflora suberosa* L.	三角葉西番蓮				112/07/17~112/07/20
189587	2667703	*Tamarix aphylla* (L.) Karst.	無葉檉柳				112/07/17~112/07/20
189587	2667703	*Carica papaya* L.	木瓜				112/07/17~112/07/20
189587	2667703	*Begonia semperflorens* Link. & Otto	四季秋海棠				112/07/17~112/07/20
189587	2667703	*Coccinia grandis* (L.) Voigt	紅瓜				112/07/17~112/07/20
189587	2667703	*Momordica charantia* L. var. *abbreviata* Ser.	短角苦瓜				112/07/17~112/07/20
189587	2667703	*Psidium guajava* L.	番石榴				112/07/17~112/07/20
190918	2669023	*Barringtonia asiatica* (L.) Kurz	棋盤腳			VU	112/07/17~112/07/20
189587	2667703	*Terminalia catappa* L.	欖仁				112/07/17~112/07/20
189587	2667703	*Terminalia boivinii* Tul.	小葉欖仁				112/07/17~112/07/20
189587	2667703	*Ludwigia hyssopifolia* (G. Don) Exell	細葉水丁香				112/07/17~112/07/20
189587	2667703	*Ludwigia octovalvis* (Jacq.) Raven	水丁香				112/07/17~112/07/20
189587	2667703	*Oenothera laciniata* J. Hill	裂葉月見草				112/07/17~112/07/20
189587	2667703	*Rhododendron mucronatum* (Blume) G. Don	平戶杜鵑				112/07/17~112/07/20

189587	2667703	*Palaquium formosanum* Hayata	大葉山欖				112/07/17~112/07/20
191457	2669554	*Diospyros discolor* Willd.	毛柿			NT	112/07/17~112/07/20
189587	2667703	*Ligustrum liukiuense* Koidz.	日本女貞				112/07/17~112/07/20
189587	2667703	*Cerbera manghas* L.	海檬果				112/07/17~112/07/20
189587	2667703	*Nerium oleander* L.	夾竹桃				112/07/17~112/07/20
189587	2667703	*Plumeria rubra* L. f. *acutifolia* (Poir.) wood. cv. 'Gold'	雞蛋花				112/07/17~112/07/20
189587	2667703	*Ixora williamsii* Sandwith cv. 'Sunkist'	矮仙丹花				112/07/17~112/07/20
189587	2667703	*Cuscuta campestris* Yuncker	平原菟絲子				112/07/17~112/07/20
189587	2667703	*Evolvulus nummularius* (L.) L.	短梗土丁桂				112/07/17~112/07/20
189587	2667703	*Ipomoea biflora* (L.) Persoon	白花牽牛				112/07/17~112/07/20
189587	2667703	*Ipomoea hederacea* (L.) Jacq.	碗仔花				112/07/17~112/07/20
189587	2667703	*Ipomoea obscura* (L.) Ker-Gawl.	野牽牛				112/07/17~112/07/20
189587	2667703	*Ipomoea pescaprae* (L.) R. Brown subsp . *brasiliensis* (L.) Ooststt.	馬鞍藤				112/07/17~112/07/20
189587	2667703	*Ipomoea triloba* L.	紅花野牽牛				112/07/17~112/07/20
189587	2667703	*Tournefortia argentea* L. f.	白水木				112/07/17~112/07/20
189587	2667703	*Avicennia marina* (Forsk.) Vierh.	海茄苳				112/07/17~112/07/20
189587	2667703	*Duranta repens* L.	金露花				112/07/17~112/07/20
189587	2667703	*Lantana camara* L.	馬纓丹				112/07/17~112/07/20
189587	2667703	*Phyla nodiflora* (L.) Greene	鴨舌癀				112/07/17~112/07/20
189587	2667703	*Stachytarpheta urticaefolia* (Salisb.) Sims.	長穗木				112/07/17~112/07/20
189587	2667703	*Vitex rotundifolia* L. f.	海埔姜				112/07/17~112/07/20
189587	2667703	*Physalis angulata* L.	燈籠草				112/07/17~112/07/20
189587	2667703	*Solanum americanum* Miller	光果龍葵				112/07/17~112/07/20
189587	2667703	*Solanum erianthum* D. Don	山煙草				112/07/17~112/07/20
189587	2667703	*Solanum melongena* L.	茄子				112/07/17~112/07/20
189587	2667703	*Ruellia bittoniana* Leonard	翠蘆莉				112/07/17~112/07/20
189587	2667703	*Scaevola taccada* (Gaertner) Roxb.	草海桐				112/07/17~112/07/20
189587	2667703	*Ambrosia artemisiifolia* L.	豬草				112/07/17~112/07/20
189587	2667703	*Artemisia capillaris* Thunb.	茵陳蒿				112/07/17~112/07/20
189587	2667703	*Bidens alba* (L.) DC. var. *radiata* (Sch. Bip.) Ballard *ex* T. E. Melchert	大花咸豐草				112/07/17~112/07/20
189587	2667703	*Conyza bonariensis* (L.) Cronq.	美洲假蓬				112/07/17~112/07/20
189587	2667703	*Conyza sumatrensis* (Retz.) Walker	野茼蒿				112/07/17~112/07/20
189587	2667703	*Eclipta prostrata* (L.) L.	鱧腸				112/07/17~112/07/20
189587	2667703	*Gnaphalium purpureum* L.	鼠麴舅				112/07/17~112/07/20
189587	2667703	*Helianthus debilis* Nuttall subsp. *cucumerifolius* (Torrey & A. Gray) Heiser	瓜葉向日葵				112/07/17~112/07/20
189587	2667703	*Hemistepta lyrata* (Bunge) Bunge	泥胡菜				112/07/17~112/07/20
189587	2667703	*Parthenium hysterophorus* L.	銀膠菊				112/07/17~112/07/20
189587	2667703	*Praxelis clematidea* (Griseb.) R. M. King & H. Rob.	貓腥草				112/07/17~112/07/20
189587	2667703	*Pterocypsela indica* (L.) C. Shih	鵝仔草				112/07/17~112/07/20
189587	2667703	*Sonchus oleraceus* L.	苦滇菜				112/07/17~112/07/20
189587	2667703	*Tridax procumbens* L.	長柄菊				112/07/17~112/07/20
189587	2667703	*Vernonia cinerea* (L.) Less.	一枝香				112/07/17~112/07/20
189587	2667703	*Wedelia biflora* (L.) DC.	雙花蟛蜞菊				112/07/17~112/07/20
189587	2667703	*Crinum asiaticum* L.	文珠蘭				112/07/17~112/07/20
189587	2667703	*Cyperus rotundus* L.	香附子				112/07/17~112/07/20
189587	2667703	*Cyperus tuberosus* Rottb.	假香附子				112/07/17~112/07/20
189587	2667703	*Fimbristylis dichotoma* (L.) Vahl	竹子飄拂草				112/07/17~112/07/20
189587	2667703	*Fimbristylis spathacea* Roth	佛焰苞飄拂草				112/07/17~112/07/20
189587	2667703	*Pycreus polystachyos* (Rottb.) P. Beauv.	多枝扁莎				112/07/17~112/07/20
189587	2667703	*Torulinium odoratum* (L.) S. Hooper	斷節莎				112/07/17~112/07/20
189587	2667703	*Bambusa ventricosa* McClure	葫蘆竹				112/07/17~112/07/20
189587	2667703	*Brachiaria subquadripara* (Trin.) Hitchc.	四生臂形草				112/07/17~112/07/20
189587	2667703	*Cenchrus echinatus* L.	蒺藜草				112/07/17~112/07/20
189587	2667703	*Chloris barbata* Sw.	孟仁草				112/07/17~112/07/20
188554	2667799	*Chloris formosana* (Honda) Keng	台灣虎尾草			NT	112/07/17~112/07/20
189587	2667703	*Cynodon dactylon* (L.) Pers.	狗牙根				112/07/17~112/07/20
189587	2667703	*Cynodon nlemfuensis* Vanderyst	長穎星草				112/07/17~112/07/20
189587	2667703	*Dactyloctenium aegyptium* (L.) P. Beauv.	龍爪茅				112/07/17~112/07/20
189587	2667703	*Dichanthium annulatum* (Forsk.) Stapf	雙花草				112/07/17~112/07/20
189587	2667703	*Digitaria radicosa* (J. Presl) Miq.	小馬唐				112/07/17~112/07/20
189587	2667703	*Leptochloa fusca* (L.) P. Beauv.	雙稃草				112/07/17~112/07/20
189587	2667703	*Echinochloa crus-galli* (L.) P. Beauv.	稗				112/07/17~112/07/20
189587	2667703	*Eleusine indica* (L.) Gaertn.	牛筋草				112/07/17~112/07/20
189587	2667703	*Eragrostis amabilis* (L.) Wight & Arn. *ex* Nees	鯽魚草				112/07/17~112/07/20
189587	2667703	*Eriochloa procera* (Retz.) C. E. Hubb.	高野黍				112/07/17~112/07/20
189587	2667703	*Imperata cylindrica* (L.) P. Beauv. var. *major* (Nees) C. E. Hubb. *ex* Hubb. & Va	白茅				112/07/17~112/07/20

189587	2667703	*Melinis repens* (Willd.) C. E. Hubb.	紅毛草				112/07/17~112/07/20
189587	2667703	*Panicum maximum* Jacq.	大黍				112/07/17~112/07/20
189587	2667703	*Paspalum orbiculare* G. Forst.	圓果雀稗				112/07/17~112/07/20
189587	2667703	*Saccharum spontaneum* L.	甜根子草				112/07/17~112/07/20
189587	2667703	*Setaria verticillata* (L.) P. Beauv.	倒刺狗尾草				112/07/17~112/07/20
189587	2667703	*Spinifex littoreus* (Burm. F.) Merr.	濱刺草				112/07/17~112/07/20
191486	2669532	*Livistona chinensis* R. Br. var. *subglobosa* (Mart.) Becc.	蒲葵			VU	112/07/17~112/07/20
189587	2667703	*Phoenix hanceana* Naudin	台灣海棗				112/07/17~112/07/20
189587	2667703	*Washingtonia filifera* (Lind. *ex* Audre) Wendl.	華盛頓椰子				112/07/17~112/07/20
189587	2667703	*Musa sapientum* L.	香蕉				112/07/17~112/07/20
189587	2667703	*Araucaria heterophylla* (Salisb.) Franco	小葉南洋杉				112/10/16~112/10/19
189587	2667703	*Podocarpus costalis* Presl	蘭嶼羅漢松				112/10/16~112/10/19
189587	2667703	*Juniperus chinensis* L. var. *kaizuka* Hort. *ex* Endl.	龍柏				112/10/16~112/10/19
189587	2667703	*Allocasuarina nana* (Sieber *ex* Spreng.) L.A.S. Johnson	千頭木麻黃				112/10/16~112/10/19
189587	2667703	*Casuarina equisetifolia* L.	木麻黃				112/10/16~112/10/19
189587	2667703	*Broussonetia papyrifera* (L.) L'Herit.*ex* Vent.	構樹				112/10/16~112/10/19
189587	2667703	*Ficus microcarpa* L. f.	榕樹				112/10/16~112/10/19
189587	2667703	*Rumex crispus* L. var. *japonicus* (Houtt.) Makino	羊蹄				112/10/16~112/10/19
189587	2667703	*Sesuvium portulacastrum* (L.) L.	海馬齒				112/10/16~112/10/19
189587	2667703	*Tetragonia tetragonoides* (Pall.) Kuntze	番杏				112/10/16~112/10/19
189587	2667703	*Trianthemum portulacastrum* L.	假海馬齒				112/10/16~112/10/19
189587	2667703	*Portulaca pilosa* L.	毛馬齒莧				112/10/16~112/10/19
189587	2667703	*Alternanthera bettzickiana* (Regel) Nicholson	毛蓮子草				112/10/16~112/10/19
189587	2667703	*Alternanthera paronychioides* St. Hil.	匙葉蓮子草				112/10/16~112/10/19
189587	2667703	*Alternanthera philoxeroides* (Mart) Griseb.	空心蓮子草				112/10/16~112/10/19
189587	2667703	*Amaranthus patulus* Bertoloni	青莧				112/10/16~112/10/19
189587	2667703	*Amaranthus viridis* L.	野莧菜				112/10/16~112/10/19
189587	2667703	*Atriplex maximowicziana* Makino	馬氏濱藜				112/10/16~112/10/19
189587	2667703	*Chenopodium acuminatum* Willd. subsp. *virgatum* (Thunb.) Kitam.	變葉藜				112/10/16~112/10/19
189587	2667703	*Chenopodium serotinum* L.	小葉藜				112/10/16~112/10/19
189587	2667703	*Gomphrena celosioides* Mart.	假千日紅				112/10/16~112/10/19
189587	2667703	*Suaeda maritima* (L.) Dum.	裸花鹼蓬				112/10/16~112/10/19
189587	2667703	*Cocculus orbiculatus* (L.) DC.	木防己				112/10/16~112/10/19
189587	2667703	*Calophyllum inophyllum* L.	瓊崖海棠				112/10/16~112/10/19
189587	2667703	*Lepidium bonariense* L.	南美獨行菜				112/10/16~112/10/19
189587	2667703	*Lepidium virginicum* L.	獨行菜				112/10/16~112/10/19
189587	2667703	*Pittosporum pentandrum* (Blanco) Merr.	台灣海桐				112/10/16~112/10/19
189587	2667703	*Pittosporum tobira* Ait.	海桐				112/10/16~112/10/19
189587	2667703	*Alysicarpus ovalifolius* (Schum.) J. Leonard	圓葉煉莢豆				112/10/16~112/10/19
189587	2667703	*Alysicarpus vaginalis* (L.) DC.	煉莢豆				112/10/16~112/10/19
189587	2667703	*Cajanus scarabaeoides* (L.) du Petit-Thouars	蔓蟲豆				112/10/16~112/10/19
189587	2667703	*Canavalia lineata* (Thunb. *ex* Murray) DC.	肥豬豆				112/10/16~112/10/19
189587	2667703	*Canavalia rosea* (Sw.) DC.	濱刀豆				112/10/16~112/10/19
189587	2667703	*Indigofera spicata* Forsk.	穗花木藍				112/10/16~112/10/19
189587	2667703	*Leucaena leucocephala* (Lam.) de Wit	銀合歡				112/10/16~112/10/19
189587	2667703	*Macroptilium atropurpureum* (DC.) Urb.	賽葛豆				112/10/16~112/10/19
189587	2667703	*Macroptilium lathyroides* (L.) Urb.	寬翼豆				112/10/16~112/10/19
189587	2667703	*Medicago lupulina* L.	天藍苜蓿				112/10/16~112/10/19
189587	2667703	*Millettia pinnata* (L.) G. Panigrahi	水黃皮				112/10/16~112/10/19
189587	2667703	*Mimosa pudica* L.	含羞草				112/10/16~112/10/19
189587	2667703	*Sesbania cannabiana* (Retz.) Poir	田菁				112/10/16~112/10/19
189587	2667703	*Tephrosia noctiflora* Bojer *ex* Baker	黃花鐵富豆				112/10/16~112/10/19
189587	2667703	*Vigna marina* (Burm.) Merr.	濱豇豆				112/10/16~112/10/19
189587	2667703	*Oxalis corniculata* L.	酢漿草				112/10/16~112/10/19
189587	2667703	*Tribulus taiwanense* Huang & Hsieh	台灣蒺藜			NT	112/10/16~112/10/19
189587	2667703	*Croton bonplandianus* Baillon	波氏巴豆				112/10/16~112/10/19
189587	2667703	*Euphorbia hirta* (L.) Millsp.	大飛揚草				112/10/16~112/10/19
189587	2667703	*Euphorbia hypericifolia* (L.) Millsp.	假紫斑大戟				112/10/16~112/10/19
189587	2667703	*Euphorbia serpens* (H. B. & K.) Small	匍根大戟				112/10/16~112/10/19
189587	2667703	*Ricinus communis* L.	蓖麻				112/10/16~112/10/19
189587	2667703	*Phyllanthus amarus* Schum. & Thonn.	小返魂				112/10/16~112/10/19
189587	2667703	*Phyllanthus hookeri* Muell. -Arg.	疣果葉下珠				112/10/16~112/10/19
189587	2667703	*Phyllanthus tenellus* Roxb.	五蕊油柑				112/10/16~112/10/19
189587	2667703	*Murraya paniculata* (L.) Jack.	月橘				112/10/16~112/10/19
189587	2667703	*Melia azedarach* L.	楝				112/10/16~112/10/19
189587	2667703	*Koelreuteria henryi* Dummer	台灣欒樹				112/10/16~112/10/19

189587	2667703	*Hibiscus tiliaceus* L.	黃槿				112/10/16~112/10/19
189587	2667703	*Sida cordifolia* L.	圓葉金午時花				112/10/16~112/10/19
189587	2667703	*Sida rhombifolia* L.	金午時花				112/10/16~112/10/19
190840	2669479	*Thespesia populnea* (L.) Solad. *ex* Correa	纖楊			EN	112/10/16~112/10/19
189587	2667703	*Passiflora foetida* L. var. *hispida* (DC. *ex* Triana & Planch.) Killip	毛西番蓮				112/10/16~112/10/19
189587	2667703	*Passiflora suberosa* L.	三角葉西番蓮				112/10/16~112/10/19
189587	2667703	*Tamarix aphylla* (L.) Karst.	無葉檉柳				112/10/16~112/10/19
189587	2667703	*Carica papaya* L.	木瓜				112/10/16~112/10/19
189587	2667703	*Begonia semperflorens* Link. & Otto	四季秋海棠				112/10/16~112/10/19
189587	2667703	*Coccinia grandis* (L.) Voigt	紅瓜				112/10/16~112/10/19
189587	2667703	*Momordica charantia* L. var. *abbreviata* Ser.	短角苦瓜				112/10/16~112/10/19
189587	2667703	*Psidium guajava* L.	番石榴				112/10/16~112/10/19
189587	2667703	*Terminalia catappa* L.	欖仁				112/10/16~112/10/19
189587	2667703	*Terminalia boivinii* Tul.	小葉欖仁				112/10/16~112/10/19
189587	2667703	*Ludwigia hyssopifolia* (G. Don) Exell	細葉水丁香				112/10/16~112/10/19
189587	2667703	*Ludwigia octovalvis* (Jacq.) Raven	水丁香				112/10/16~112/10/19
189587	2667703	*Oenothera laciniata* J. Hill	裂葉月見草				112/10/16~112/10/19
189587	2667703	*Palaquium formosanum* Hayata	大葉山欖				112/10/16~112/10/19
191457	2669554	*Diospyros discolor* Willd.	毛柿			NT	112/10/16~112/10/19
189587	2667703	*Ligustrum liukiuense* Koidz.	日本女貞				112/10/16~112/10/19
189587	2667703	*Cerbera manghas* L.	海檬果				112/10/16~112/10/19
189587	2667703	*Nerium oleander* L.	夾竹桃				112/10/16~112/10/19
189587	2667703	*Plumeria rubra* L. f. *acutifolia* (Poir.) wood. cv. 'Gold'	雞蛋花				112/10/16~112/10/19
189587	2667703	*Ixora williamsii* Sandwith cv. 'Sunkist'	矮仙丹花				112/10/16~112/10/19
189587	2667703	*Cuscuta campestris* Yuncker	平原菟絲子				112/10/16~112/10/19
189587	2667703	*Evolvulus nummularius* (L.) L.	短梗土丁桂				112/10/16~112/10/19
189587	2667703	*Ipomoea biflora* (L.) Persoon	白花牽牛				112/10/16~112/10/19
189587	2667703	*Ipomoea hederacea* (L.) Jacq.	碗仔花				112/10/16~112/10/19
189587	2667703	*Ipomoea obscura* (L.) Ker-Gawl.	野牽牛				112/10/16~112/10/19
189587	2667703	*Ipomoea pescaprae* (L.) R. Brown subsp . *brasiliensis* (L.) Oostst.	馬鞍藤				112/10/16~112/10/19
189587	2667703	*Ipomoea triloba* L.	紅花野牽牛				112/10/16~112/10/19
189587	2667703	*Tournefortia argentea* L. f.	白水木				112/10/16~112/10/19
189587	2667703	*Avicennia marina* (Forsk.) Vierh.	海茄苳				112/10/16~112/10/19
189587	2667703	*Duranta repens* L.	金露花				112/10/16~112/10/19
189587	2667703	*Lantana camara* L.	馬纓丹				112/10/16~112/10/19
189587	2667703	*Phyla nodiflora* (L.) Greene	鴨舌癀				112/10/16~112/10/19
189587	2667703	*Stachytarpheta urticaefolia* (Salisb.) Sims.	長穗木				112/10/16~112/10/19
189587	2667703	*Vitex rotundifolia* L. f.	海埔姜				112/10/16~112/10/19
189587	2667703	*Physalis angulata* L.	燈籠草				112/10/16~112/10/19
189587	2667703	*Solanum americanum* Miller	光果龍葵				112/10/16~112/10/19
189587	2667703	*Solanum erianthum* D. Don	山煙草				112/10/16~112/10/19
189587	2667703	*Solanum melongena* L.	茄子				112/10/16~112/10/19
189587	2667703	*Ruellia bittoniana* Leonard	翠蘆莉				112/10/16~112/10/19
189587	2667703	*Scaevola taccada* (Gaertner) Roxb.	草海桐				112/10/16~112/10/19
189587	2667703	*Ambrosia artemisiifolia* L.	豬草				112/10/16~112/10/19
189587	2667703	*Artemisia capillaris* Thunb.	茵陳蒿				112/10/16~112/10/19
189587	2667703	*Bidens alba* (L.) DC. var. *radiata* (Sch. Bip.) Ballard *ex* T. E. Melchert	大花咸豐草				112/10/16~112/10/19
189587	2667703	*Conyza bonariensis* (L.) Cronq.	美洲假蓬				112/10/16~112/10/19
189587	2667703	*Conyza sumatrensis* (Retz.) Walker	野茼蒿				112/10/16~112/10/19
189587	2667703	*Eclipta prostrata* (L.) L.	鱧腸				112/10/16~112/10/19
189587	2667703	*Gnaphalium purpureum* L.	鼠麴舅				112/10/16~112/10/19
189587	2667703	*Helianthus debilis* Nuttall subsp. *cucumerifolius* (Torrey & A. Gray) Heiser	瓜葉向日葵				112/10/16~112/10/19
189587	2667703	*Hemistepta lyrata* (Bunge) Bunge	泥胡菜				112/10/16~112/10/19
189587	2667703	*Parthenium hysterophorus* L.	銀膠菊				112/10/16~112/10/19
189587	2667703	*Praxelis clematidea* (Griseb.) R. M. King & H. Rob.	貓腥草				112/10/16~112/10/19
189587	2667703	*Pterocypsela indica* (L.) C. Shih	鵝仔草				112/10/16~112/10/19
189587	2667703	*Sonchus oleraceus* L.	苦滇菜				112/10/16~112/10/19
189587	2667703	*Tridax procumbens* L.	長柄菊				112/10/16~112/10/19
189587	2667703	*Vernonia cinerea* (L.) Less.	一枝香				112/10/16~112/10/19
189587	2667703	*Wedelia biflora* (L.) DC.	雙花蟛蜞菊				112/10/16~112/10/19
189587	2667703	*Crinum asiaticum* L.	文珠蘭				112/10/16~112/10/19
189587	2667703	*Cyperus rotundus* L.	香附子				112/10/16~112/10/19
189587	2667703	*Cyperus tuberosus* Rottb.	假香附子				112/10/16~112/10/19
189587	2667703	*Fimbristylis dichotoma* (L.) Vahl	竹子飄拂草				112/10/16~112/10/19
189587	2667703	*Fimbristylis spathacea* Roth	佛焰苞飄拂草				112/10/16~112/10/19
189587	2667703	*Pycreus polystachyos* (Rottb.) P. Beauv.	多枝扁莎				112/10/16~112/10/19

189587	2667703	*Torulinium odoratum* (L.) S. Hooper	斷節莎				112/10/16~112/10/19
189587	2667703	*Brachiaria subquadripara* (Trin.) Hitchc.	四生臂形草				112/10/16~112/10/19
189587	2667703	*Cenchrus echinatus* L.	蒺藜草				112/10/16~112/10/19
189587	2667703	*Chloris barbata* Sw.	孟仁草				112/10/16~112/10/19
188554	2667799	*Chloris formosana* (Honda) Keng	台灣虎尾草			NT	112/10/16~112/10/19
189587	2667703	*Cynodon dactylon* (L.) Pers.	狗牙根				112/10/16~112/10/19
189587	2667703	*Cynodon nlemfuensis* Vanderyst	長穎星草				112/10/16~112/10/19
189587	2667703	*Dactyloctenium aegyptium* (L.) P. Beauv.	龍爪茅				112/10/16~112/10/19
189587	2667703	*Dichanthium annulatum* (Forsk.) Stapf	雙花草				112/10/16~112/10/19
189587	2667703	*Digitaria radicosa* (J. Presl) Miq.	小馬唐				112/10/16~112/10/19
189587	2667703	*Leptochloa fusca* (L.) P. Beauv.	雙稃草				112/10/16~112/10/19
189587	2667703	*Echinochloa crus-galli* (L.) P. Beauv.	稗				112/10/16~112/10/19
189587	2667703	*Eleusine indica* (L.) Gaertn.	牛筋草				112/10/16~112/10/19
189587	2667703	*Eragrostis amabilis* (L.) Wight & Arn. *ex* Nees	鯽魚草				112/10/16~112/10/19
189587	2667703	*Eriochloa procera* (Retz.) C. E. Hubb.	高野黍				112/10/16~112/10/19
189587	2667703	*Imperata cylindrica* (L.) P. Beauv. var. *major* (Nees) C. E. Hubb. *ex* Hubb. & Va	白茅				112/10/16~112/10/19
189587	2667703	*Melinis repens* (Willd.) C. E. Hubb.	紅毛草				112/10/16~112/10/19
189587	2667703	*Panicum maximum* Jacq.	大黍				112/10/16~112/10/19
189587	2667703	*Paspalum orbiculare* G. Forst.	圓果雀稗				112/10/16~112/10/19
189587	2667703	*Saccharum spontaneum* L.	甜根子草				112/10/16~112/10/19
189587	2667703	*Setaria verticillata* (L.) P. Beauv.	倒刺狗尾草				112/10/16~112/10/19
189587	2667703	*Spinifex littoreus* (Burm. F.) Merr.	濱刺草				112/10/16~112/10/19
191486	2669532	*Livistona chinensis* R. Br. var. *subglobosa* (Mart.) Becc.	蒲葵			VU	112/10/16~112/10/19
189587	2667703	*Phoenix hanceana* Naudin	台灣海棗				112/10/16~112/10/19
189587	2667703	*Washingtonia filifera* (Lind. *ex* Audre) Wendl.	華盛頓椰子				112/10/16~112/10/19
189587	2667703	*Musa sapientum* L.	香蕉				112/10/16~112/10/19
189587	2667703	*Araucaria heterophylla* (Salisb.) Franco	小葉南洋杉				113/01/08~113/01/11
189587	2667703	*Podocarpus costalis* Presl	蘭嶼羅漢松				113/01/08~113/01/11
189587	2667703	*Juniperus chinensis* L. var. *kaizuka* Hort. *ex* Endl.	龍柏				113/01/08~113/01/11
189587	2667703	*Allocasuarina nana* (Sieber *ex* Spreng.) L.A.S. Johnson	千頭木麻黃				113/01/08~113/01/11
189587	2667703	*Casuarina equisetifolia* L.	木麻黃				113/01/08~113/01/11
189587	2667703	*Broussonetia papyrifera* (L.) L'Herit. *ex* Vent.	構樹				113/01/08~113/01/11
189587	2667703	*Ficus microcarpa* L. f.	榕樹				113/01/08~113/01/11
189587	2667703	*Rumex crispus* L. var. *japonicus* (Houtt.) Makino	羊蹄				113/01/08~113/01/11
189587	2667703	*Sesuvium portulacastrum* (L.) L.	海馬齒				113/01/08~113/01/11
189587	2667703	*Tetragonia tetragonoides* (Pall.) Kuntze	番杏				113/01/08~113/01/11
189587	2667703	*Portulaca pilosa* L.	毛馬齒莧				113/01/08~113/01/11
189587	2667703	*Alternanthera bettzickiana* (Regel) Nicholson	毛蓮子草				113/01/08~113/01/11
189587	2667703	*Alternanthera paronychioides* St. Hil.	匙葉蓮子草				113/01/08~113/01/11
189587	2667703	*Alternanthera philoxeroides* (Mart) Griseb.	空心蓮子草				113/01/08~113/01/11
189587	2667703	*Amaranthus patulus* Bertoloni	青莧				113/01/08~113/01/11
189587	2667703	*Amaranthus viridis* L.	野莧菜				113/01/08~113/01/11
189587	2667703	*Atriplex maximowicziana* Makino	馬氏濱藜				113/01/08~113/01/11
189587	2667703	*Chenopodium acuminatum* Willd. subsp. *virgatum* (Thunb.) Kitam.	變葉藜				113/01/08~113/01/11
189587	2667703	*Chenopodium serotinum* L.	小葉藜				113/01/08~113/01/11
189587	2667703	*Gomphrena celosioides* Mart.	假千日紅				113/01/08~113/01/11
189587	2667703	*Suaeda maritima* (L.) Dum.	裸花鹼蓬				113/01/08~113/01/11
189587	2667703	*Cocculus orbiculatus* (L.) DC.	木防己				113/01/08~113/01/11
189587	2667703	*Calophyllum inophyllum* L.	瓊崖海棠				113/01/08~113/01/11
189587	2667703	*Lepidium bonariense* L.	南美獨行菜				113/01/08~113/01/11
189587	2667703	*Lepidium virginicum* L.	獨行菜				113/01/08~113/01/11
189587	2667703	*Pittosporum pentandrum* (Blanco) Merr.	台灣海桐				113/01/08~113/01/11
189587	2667703	*Pittosporum tobira* Ait.	海桐				113/01/08~113/01/11
189587	2667703	*Alysicarpus vaginalis* (L.) DC.	煉莢豆				113/01/08~113/01/11
189587	2667703	*Cajanus scarabaeoides* (L.) du Petit-Thouars	蔓蟲豆				113/01/08~113/01/11
189587	2667703	*Canavalia lineata* (Thunb. *ex* Murray) DC.	肥豬豆				113/01/08~113/01/11
189587	2667703	*Canavalia rosea* (Sw.) DC.	濱刀豆				113/01/08~113/01/11
189587	2667703	*Indigofera spicata* Forsk.	穗花木藍				113/01/08~113/01/11
189587	2667703	*Leucaena leucocephala* (Lam.) de Wit	銀合歡				113/01/08~113/01/11
189587	2667703	*Macroptilium atropurpureum* (DC.) Urb.	賽葛豆				113/01/08~113/01/11
189587	2667703	*Macroptilium lathyroides* (L.) Urb.	寬翼豆				113/01/08~113/01/11
189587	2667703	*Medicago lupulina* L.	天藍苜蓿				113/01/08~113/01/11
189587	2667703	*Millettia pinnata* (L.) G. Panigrahi	水黃皮				113/01/08~113/01/11
189587	2667703	*Mimosa pudica* L.	含羞草				113/01/08~113/01/11
189587	2667703	*Sesbania cannabiana* (Retz.) Poir	田菁				113/01/08~113/01/11
189587	2667703	*Tephrosia noctiflora* Bojer *ex* Baker	黃花鐵富豆				113/01/08~113/01/11

189587	2667703	*Vigna marina* (Burm.) Merr.	濱豇豆				113/01/08~113/01/11
189587	2667703	*Oxalis corniculata* L.	酢漿草				113/01/08~113/01/11
189587	2667703	*Tribulus taiwanense* Huang & Hsieh	台灣蒺藜			NT	113/01/08~113/01/11
189587	2667703	*Croton bonplandianus* Baillon	波氏巴豆				113/01/08~113/01/11
189587	2667703	*Euphorbia hirta* (L.) Millsp.	大飛揚草				113/01/08~113/01/11
189587	2667703	*Euphorbia hypericifolia* (L.) Millsp.	假紫斑大戟				113/01/08~113/01/11
189587	2667703	*Euphorbia serpens* (H. B. & K.) Small	匍根大戟				113/01/08~113/01/11
189587	2667703	*Ricinus communis* L.	蓖麻				113/01/08~113/01/11
189587	2667703	*Phyllanthus amarus* Schum. & Thonn.	小返魂				113/01/08~113/01/11
189587	2667703	*Phyllanthus hookeri* Muell. -Arg.	疣果葉下珠				113/01/08~113/01/11
189587	2667703	*Phyllanthus tenellus* Roxb.	五蕊油柑				113/01/08~113/01/11
189587	2667703	*Murraya paniculata* (L.) Jack.	月橘				113/01/08~113/01/11
189587	2667703	*Melia azedarach* L.	楝				113/01/08~113/01/11
189587	2667703	*Koelreuteria henryi* Dummer	台灣欒樹				113/01/08~113/01/11
189587	2667703	*Hibiscus tiliaceus* L.	黃槿				113/01/08~113/01/11
189587	2667703	*Sida cordifolia* L.	圓葉金午時花				113/01/08~113/01/11
189587	2667703	*Sida rhombifolia* L.	金午時花				113/01/08~113/01/11
190840	2669479	*Thespesia populnea* (L.) Solad. *ex* Correa	纖楊			EN	113/01/08~113/01/11
189587	2667703	*Passiflora foetida* L. var. *hispida* (DC. *ex* Triana & Planch.) Killip	毛西番蓮				113/01/08~113/01/11
189587	2667703	*Passiflora suberosa* L.	三角葉西番蓮				113/01/08~113/01/11
189587	2667703	*Tamarix aphylla* (L.) Karst.	無葉檉柳				113/01/08~113/01/11
189587	2667703	*Carica papaya* L.	木瓜				113/01/08~113/01/11
189587	2667703	*Begonia semperflorens* Link. & Otto	四季秋海棠				113/01/08~113/01/11
189587	2667703	*Coccinia grandis* (L.) Voigt	紅瓜				113/01/08~113/01/11
189587	2667703	*Momordica charantia* L. var. *abbreviata* Ser.	短角苦瓜				113/01/08~113/01/11
189587	2667703	*Psidium guajava* L.	番石榴				113/01/08~113/01/11
189587	2667703	*Terminalia catappa* L.	欖仁				113/01/08~113/01/11
189587	2667703	*Terminalia boivinii* Tul.	小葉欖仁				113/01/08~113/01/11
189587	2667703	*Ludwigia hyssopifolia* (G. Don) Exell	細葉水丁香				113/01/08~113/01/11
189587	2667703	*Ludwigia octovalvis* (Jacq.) Raven	水丁香				113/01/08~113/01/11
189587	2667703	*Oenothera laciniata* J. Hill	裂葉月見草				113/01/08~113/01/11
189587	2667703	*Palaquium formosanum* Hayata	大葉山欖				113/01/08~113/01/11
191457	2669554	*Diospyros discolor* Willd.	毛柿			NT	113/01/08~113/01/11
189587	2667703	*Ligustrum liukiuense* Koidz.	日本女貞				113/01/08~113/01/11
189587	2667703	*Cerbera manghas* L.	海檬果				113/01/08~113/01/11
189587	2667703	*Nerium oleander* L.	夾竹桃				113/01/08~113/01/11
189587	2667703	*Plumeria rubra* L. f. *acutifolia* (Poir.) wood. cv. 'Gold'	雞蛋花				113/01/08~113/01/11
189587	2667703	*Ixora williamsii* Sandwith cv. 'Sunkist'	矮仙丹花				113/01/08~113/01/11
189587	2667703	*Cuscuta campestris* Yuncker	平原菟絲子				113/01/08~113/01/11
189587	2667703	*Evolvulus nummularius* (L.) L.	短梗土丁桂				113/01/08~113/01/11
189587	2667703	*Ipomoea biflora* (L.) Persoon	白花牽牛				113/01/08~113/01/11
189587	2667703	*Ipomoea hederacea* (L.) Jacq.	碗仔花				113/01/08~113/01/11
189587	2667703	*Ipomoea obscura* (L.) Ker-Gawl.	野牽牛				113/01/08~113/01/11
189587	2667703	*Ipomoea pescaprae* (L.) R. Brown subsp . *brasiliensis* (L.) Oostst.	馬鞍藤				113/01/08~113/01/11
189587	2667703	*Ipomoea triloba* L.	紅花野牽牛				113/01/08~113/01/11
189587	2667703	*Tournefortia argentea* L. f.	白水木				113/01/08~113/01/11
189587	2667703	*Avicennia marina* (Forsk.) Vierh.	海茄苳				113/01/08~113/01/11
189587	2667703	*Duranta repens* L.	金露花				113/01/08~113/01/11
189587	2667703	*Lantana camara* L.	馬纓丹				113/01/08~113/01/11
189587	2667703	*Stachytarpheta urticaefolia* (Salisb.) Sims.	長穗木				113/01/08~113/01/11
189587	2667703	*Vitex rotundifolia* L. f.	海埔姜				113/01/08~113/01/11
189587	2667703	*Physalis angulata* L.	燈籠草				113/01/08~113/01/11
189587	2667703	*Solanum erianthum* D. Don	山煙草				113/01/08~113/01/11
189587	2667703	*Solanum melongena* L.	茄子				113/01/08~113/01/11
189587	2667703	*Ruellia bittoniana* Leonard	翠蘆莉				113/01/08~113/01/11
189587	2667703	*Scaevola taccada* (Gaertner) Roxb.	草海桐				113/01/08~113/01/11
189587	2667703	*Ambrosia artemisiifolia* L.	豬草				113/01/08~113/01/11
189587	2667703	*Artemisia capillaris* Thunb.	茵陳蒿				113/01/08~113/01/11
189587	2667703	*Bidens alba* (L.) DC. var. *radiata* (Sch. Bip.) Ballard *ex* T. E. Melchert	大花咸豐草				113/01/08~113/01/11
189587	2667703	*Conyza bonariensis* (L.) Cronq.	美洲假蓬				113/01/08~113/01/11
189587	2667703	*Conyza sumatrensis* (Retz.) Walker	野茼蒿				113/01/08~113/01/11
189587	2667703	*Eclipta prostrata* (L.) L.	鱧腸				113/01/08~113/01/11
189587	2667703	*Gnaphalium purpureum* L.	鼠麴舅				113/01/08~113/01/11
189587	2667703	*Helianthus debilis* Nuttall subsp. *cucumerifolius* (Torrey & A. Gray) Heiser	瓜葉向日葵				113/01/08~113/01/11
189587	2667703	*Hemistepta lyrata* (Bunge) Bunge	泥胡菜				113/01/08~113/01/11
189587	2667703	*Parthenium hysterophorus* L.	銀膠菊				113/01/08~113/01/11

189587	2667703	*Praxelis clematidea* (Griseb.) R. M. King & H. Rob.	貓腥草				113/01/08~113/01/11
189587	2667703	*Pterocypsela indica* (L.) C. Shih	鵝仔草				113/01/08~113/01/11
189587	2667703	*Sonchus oleraceus* L.	苦滇菜				113/01/08~113/01/11
189587	2667703	*Tridax procumbens* L.	長柄菊				113/01/08~113/01/11
189587	2667703	*Vernonia cinerea* (L.) Less.	一枝香				113/01/08~113/01/11
189587	2667703	*Wedelia biflora* (L.) DC.	雙花蟛蜞菊				113/01/08~113/01/11
189587	2667703	*Crinum asiaticum* L.	文珠蘭				113/01/08~113/01/11
189587	2667703	*Cyperus rotundus* L.	香附子				113/01/08~113/01/11
189587	2667703	*Cyperus tuberosus* Rottb.	假香附子				113/01/08~113/01/11
189587	2667703	*Fimbristylis dichotoma* (L.) Vahl	竹子飄拂草				113/01/08~113/01/11
189587	2667703	*Fimbristylis spathacea* Roth	佛焰苞飄拂草				113/01/08~113/01/11
189587	2667703	*Pycreus polystachyos* (Rottb.) P. Beauv.	多枝扁莎				113/01/08~113/01/11
189587	2667703	*Torulinium odoratum* (L.) S. Hooper	斷節莎				113/01/08~113/01/11
189587	2667703	*Brachiaria subquadripara* (Trin.) Hitchc.	四生臂形草				113/01/08~113/01/11
189587	2667703	*Cenchrus echinatus* L.	蒺藜草				113/01/08~113/01/11
189587	2667703	*Chloris barbata* Sw.	孟仁草				113/01/08~113/01/11
188554	2667799	*Chloris formosana* (Honda) Keng	台灣虎尾草			NT	113/01/08~113/01/11
189587	2667703	*Cynodon dactylon* (L.) Pers.	狗牙根				113/01/08~113/01/11
189587	2667703	*Cynodon nlemfuensis* Vanderyst	長穎星草				113/01/08~113/01/11
189587	2667703	*Dactyloctenium aegyptium* (L.) P. Beauv.	龍爪茅				113/01/08~113/01/11
189587	2667703	*Dichanthium annulatum* (Forsk.) Stapf	雙花草				113/01/08~113/01/11
189587	2667703	*Digitaria radicosa* (J. Presl) Miq.	小馬唐				113/01/08~113/01/11
189587	2667703	*Leptochloa fusca* (L.) P. Beauv.	雙稃草				113/01/08~113/01/11
189587	2667703	*Echinochloa crus-galli* (L.) P. Beauv.	稗				113/01/08~113/01/11
189587	2667703	*Eleusine indica* (L.) Gaertn.	牛筋草				113/01/08~113/01/11
189587	2667703	*Eragrostis amabilis* (L.) Wight & Arn. *ex* Nees	鯽魚草				113/01/08~113/01/11
189587	2667703	*Eriochloa procera* (Retz.) C. E. Hubb.	高野黍				113/01/08~113/01/11
189587	2667703	*Imperata cylindrica* (L.) P. Beauv. var. *major* (Nees) C. E. Hubb. *ex* Hubb. & Va	白茅				113/01/08~113/01/11
189587	2667703	*Panicum maximum* Jacq.	大黍				113/01/08~113/01/11
189587	2667703	*Paspalum orbiculare* G. Forst.	圓果雀稗				113/01/08~113/01/11
189587	2667703	*Saccharum spontaneum* L.	甜根子草				113/01/08~113/01/11
189587	2667703	*Setaria verticillata* (L.) P. Beauv.	倒刺狗尾草				113/01/08~113/01/11
189587	2667703	*Spinifex littoreus* (Burm. F.) Merr.	濱刺草				113/01/08~113/01/11
191486	2669532	*Livistona chinensis* R. Br. var. *subglobosa* (Mart.) Becc.	蒲葵			VU	113/01/08~113/01/11
189587	2667703	*Phoenix hanceana* Naudin	台灣海棗				113/01/08~113/01/11
189587	2667703	*Washingtonia filifera* (Lind. *ex* Audre) Wendl.	華盛頓椰子				113/01/08~113/01/11
189587	2667703	*Musa sapientum* L.	香蕉				113/01/08~113/01/11

附錄 4.5 陸域動物調查資料

調查座標-經度X	調查座標-緯度Y	學名	中文名	數量	特有性	保育等級	調查日期
188527.8	2667808.1	*Caprimulgus affinis*	南亞夜鷹	1	特亞		113.01.02~05
189245.9	2666672.8	*Charadrius alexandrinus*	東方環頸鴴	5			113.01.02~05
190311.7	2668340.3	*Actitis hypoleucos*	磯鷸	2			113.01.02~05
189322.1	2668907.6	*Streptopelia tranquebarica*	紅鳩	4			113.01.02~05
191144.0	2669011.9	*Spilopelia chinensis*	珠頸斑鳩	2			113.01.02~05
189235.0	2668800.6	*Columba livia*	野鴿	5			113.01.02~05
189405.4	2668981.2	*Egretta garzetta*	小白鷺	3			113.01.02~05
188313.5	2667512.4	*Nycticorax nycticorax*	夜鷺	2			113.01.02~05
188343.0	2667555.7	*Ardea alba*	大白鷺	4			113.01.02~05
188681.4	2668023.5	*Bubulcus ibis*	黃頭鷺	5			113.01.02~05
190709.7	2669315.5	*Ardea cinerea*	蒼鷺	3			113.01.02~05
188655.3	2667033.6	*Acridotheres javanicus*	白尾八哥	6			113.01.02~05
191214.0	2669014.8	*Acridotheres tristis*	家八哥	4			113.01.02~05
190591.5	2669034.0	*Alauda gulgula*	小雲雀	3			113.01.02~05
189245.9	2666672.8	*Dicrurus macrocercus*	大卷尾	3	特亞		113.01.02~05
191359.1	2669014.2	*Prinia inornata*	褐頭鷦鶯	2	特亞		113.01.02~05
188338.6	2667270.6	*Prinia flaviventris*	灰頭鷦鶯	2			113.01.02~05
189103.5	2666721.8	*Lonchura punctulata*	斑文鳥	5			113.01.02~05
190631.5	2669122.9	*Passer montanus*	麻雀	8			113.01.02~05
188813.4	2666928.2	*Hirundo tahitica*	洋燕	6			113.01.02~05
188566.8	2667864.4	*Hirundo rustica*	家燕	7			113.01.02~05
190727.3	2668360.4	*Zosterops simplex*	斯氏繡眼	9			113.01.02~05
189459.9	2666643.9	*Pycnonotus sinensis*	白頭翁	4	特亞		113.01.02~05
190311.7	2668340.3	*Phoenicurus auroreus*	黃尾鴝	2			113.01.02~05
190733.5	2669373.5	*Motacilla alba*	白鶺鴒	2			113.01.02~05
189459.9	2666643.9	*Duttaphrynus melanostictus*	黑眶蟾蜍	3			113.01.02~05
188753.3	2668121.9	*Hemidactylus frenatus*	疣尾蝎虎	3			113.01.02~05
191518.1	2669023.1	*Rattus norvegicus*	溝鼠	1			113.01.02~05
188531.6	2667814.7	*Zizeeria maha okinawana*	藍灰蝶	6			113.01.02~05
189103.5	2666721.8	*Lampides boeticus*	豆波灰蝶	4			113.01.02~05
190727.3	2668360.4	*Borbo cinnara*	禾弄蝶	2			113.01.02~05
188335.0	2667274.1	*Pieris rapae crucivora*	白粉蝶	5			113.01.02~05
189538.1	2666641.7	*Eurema blanda arsakia*	亮色黃蝶	4			113.01.02~05
188375.1	2667599.6	*Hypolimnas bolina kezia*	幻蛺蝶	2			113.01.02~05
189775.0	2668028.9	*Polygonia c-aureum lunulata*	黃鉤蛺蝶	2			113.01.02~05
188249.1	2667425.3	*Caprimulgus affinis*	南亞夜鷹	1	特亞		113.01.02~05
188663.2	2667030.8	*Charadrius alexandrinus*	東方環頸鴴	4			113.01.02~05
188229.4	2667396.3	*Tringa nebularia*	青足鷸	3			113.01.02~05
188229.4	2667396.3	*Actitis hypoleucos*	磯鷸	2			113.01.02~05
190662.2	2669015.1	*Streptopelia tranquebarica*	紅鳩	4			113.01.02~05
190316.4	2668043.2	*Spilopelia chinensis*	珠頸斑鳩	2			113.01.02~05
190328.2	2669013.9	*Egretta garzetta*	小白鷺	9			113.01.02~05
190328.2	2669013.9	*Ardea alba*	大白鷺	4			113.01.02~05
189775.0	2668028.9	*Bubulcus ibis*	黃頭鷺	3			113.01.02~05
188273.5	2667460.3	*Acridotheres javanicus*	白尾八哥	4			113.01.02~05
189856.2	2668029.7	*Acridotheres tristis*	家八哥	5			113.01.02~05

189385.3	2666805.2	*Prinia inornata*	褐頭鷦鶯	2	特亞		113.01.02~05
189856.2	2668029.7	*Cisticola juncidis*	棕扇尾鶯	1			113.01.02~05
188288.8	2667308.4	*Prinia flaviventris*	灰頭鷦鶯	2			113.01.02~05
189378.7	2666743.6	*Lonchura punctulata*	斑文鳥	8			113.01.02~05
190662.2	2669015.1	*Passer montanus*	麻雀	10			113.01.02~05
190549.9	2669014.6	*Hirundo tahitica*	洋燕	7			113.01.02~05
188348.3	2667261.7	*Hirundo rustica*	家燕	11			113.01.02~05
189551.9	2667528.9	*Zosterops simplex*	斯氏繡眼	8			113.01.02~05
188813.4	2666928.2	*Pycnonotus sinensis*	白頭翁	4	特亞		113.01.02~05
188713.7	2668069.6	*Charadrius alexandrinus*	東方環頸鴴	9			113.01.02~05
189551.9	2667528.9	*Streptopelia tranquebarica*	紅鳩	4			113.01.02~05
188273.5	2667460.3	*Egretta garzetta*	小白鷺	4			113.01.02~05
188249.1	2667425.3	*Prinia inornata*	褐頭鷦鶯	2	特亞		113.01.02~05
188700.4	2668047.9	*Passer montanus*	麻雀	15			113.01.02~05
188375.1	2667599.6	*Zosterops simplex*	斯氏繡眼	6			113.01.02~05
188288.8	2667308.4	*Pycnonotus sinensis*	白頭翁	5	特亞		113.01.02~05
190549.9	2669014.6	*Hemidactylus frenatus*	疣尾蝎虎	2			113.01.02~05
190316.4	2668043.2	*Hemidactylus bowringii*	無疣蝎虎	3			113.01.02~05
188713.7	2668069.6	*Charadrius alexandrinus*	東方環頸鴴	69			113.01.02~05
188936.1	2668375.7	*Elanus caeruleus*	黑翅鳶	1		II	113.01.02~05
188300.2	2667493.6	*Lanius cristatus*	紅尾伯勞	1		III	113.01.02~05

附錄 4.6 海域水質監測資料

瑩諮環境科技股份有限公司

檢驗室名稱：瑩諮環境科技股份有限公司

地 址：台北市內湖區瑞光路2號5樓　電 話：（02）2794-8833

水質水量樣品檢驗報告

計畫名稱：大彰化西北離岸風力發電計畫環境監測
客戶名稱：光宇工程顧問股份有限公司
檢測目的：環境影響評估
樣品特性：液體
採樣單位：瑩諮環境科技股份有限公司
採樣方法：----------
採樣地點：如報告所示

報告編號：MS13XB0016
採樣日期：113年03月17日
收樣日期：113年03月17日
報告日期：113年04月17日
聯絡人員：余 忠 賢

檢測項目	單位	樣品編號						檢驗方法	備註欄 (MDL)
		0016XB01	0016XB02	0016XB03	0016XB04	0016XB05	0016XB06		
		NW-1表層	NW-1中層	NW-1底層	NW-2表層	NW-2中層	NW-2底層		
		08:17	08:23	08:30	09:36	09:42	09:48		
		檢驗值							
大腸桿菌群	CFU/100mL	45	55	50	<10	<10	<10	NIEA E202.55B	<10
生化需氧量	mg/L	0.9 註5	0.9 註5	0.9 註5	0.9 註5	1.0 註5	0.8 註5	NIEA W510.55B	—
硝酸鹽氮	mg/L	0.04	0.03	0.02	N.D.	N.D.	N.D.	NIEA W436.52C	0.012
亞硝酸鹽氮	mg/L	N.D.	N.D.	N.D.	N.D.	N.D.	N.D.	NIEA W436.52C	0.004
正磷酸鹽	mg/L	N.D.	N.D.	N.D.	N.D.	N.D.	N.D.	NIEA W427.53B	0.007
懸浮固體	mg/L	3.1	2.9	3.2	3.0	3.2	3.4	NIEA W210.58A	1.0
氨氮	mg/L	0.02	0.01 (0.012)	N.D.	N.D.	N.D.	N.D.	NIEA W448.52B	0.011
氫離子濃度指數(pH值)	—	8.2	8.2	8.2	8.2	8.2	8.2	NIEA W424.53A	—
水溫	℃	21.6	21.4	21.3	21.7	21.6	21.5	NIEA W217.51A	—
溶氧量	mg/L	6.8	6.7	6.6	6.8	6.8	6.7	NIEA W455.52C	—

備註：
1、本報告共 12 頁，不得作為法律訴訟用，報告內容不得隨意複製或作為商業廣告之用。
2、本報告未得到檢驗室書面同意，檢測報告不應被部分複製使用，但全份檢測報告複製除外。
3、低於方法偵測極限之測定值以"ND"表示。
4、備註欄註明其方法偵測極限(MDL)。
5、生化需氧量樣品經培養5天後，溶氧消耗量<2mg/L。
6、pH值與水溫為採樣現場同時量測之測值。

公司名稱：瑩諮環境科技股份有限公司

檢驗報告專用章
瑩諮環境科技(股)公司
負 責 人:楊炯浩
檢驗室主管:鐘美紅

負 責 人：楊炯浩　　檢驗室主管：

瑩諮環境科技股份有限公司

檢驗室名稱：瑩諮環境科技股份有限公司

地 址：台北市內湖區瑞光路2號5樓　電 話：（02）2794-8833

水質水量樣品檢驗報告

計畫名稱：大彰化西北離岸風力發電計畫環境監測
客戶名稱：光宇工程顧問股份有限公司
檢測目的：環境影響評估
樣品特性：液體
採樣單位：瑩諮環境科技股份有限公司
採樣方法：----------
採樣地點：如報告所示

報告編號：MS13XB0016
採樣日期：113年03月17日
收樣日期：113年03月17日
報告日期：113年04月17日
聯絡人員：余 忠 賢

檢測項目	單位	樣品編號						檢驗方法	備註欄(MDL)
		0016XB01	0016XB02	0016XB03	0016XB04	0016XB05	0016XB06		
		NW-1表層	NW-1中層	NW-1底層	NW-2表層	NW-2中層	NW-2底層		
		08:17	08:23	08:30	09:36	09:42	09:48		
		檢驗值							
鹽度	psu	33.3	33.3	33.5	33.3	33.3	33.5	NIEA W447.20C	—
葉綠素A	mg/L	1.0	1.0	0.9	1.2	1.5	1.4	NIEA E507.04B	—
硝酸鹽	mg/L	0.16	0.13	0.07	N.D.	N.D.	N.D.	NIEA W436.52C	0.053
亞硝酸鹽	mg/L	N.D.	N.D.	N.D.	N.D.	N.D.	N.D.	NIEA W436.52C	0.013
矽酸鹽	mg/L	0.716	0.681	0.681	0.612	0.647	0.681	NIEA W450.50B	0.214(QDL)
		以下空白							

備註：
1、本報告共 12 頁，不得作為法律訴訟用，報告內容不得隨意複製或作為商業廣告之用。
2、本報告未得到檢驗室書面同意，檢測報告不應被部分複製使用，但全份檢測報告複製除外。
3、低於方法偵測極限之測定值以"ND"表示。
4、備註欄註明其方法偵測極限(MDL)。

公司名稱：瑩諮環境科技股份有限公司

負 責 人：楊炯浩

檢驗室主管：鐘美紅

檢驗報告專用章
瑩諮環境科技(股)公司
負 責 人：楊炯浩
檢驗室主管：鐘美紅

瑩諮環境科技股份有限公司

檢驗室名稱：瑩諮環境科技股份有限公司

地 址：台北市內湖區瑞光路2號5樓　電 話：（02）2794-8833

水質水量樣品檢驗報告

計畫名稱：大彰化西北離岸風力發電計畫環境監測
客戶名稱：光宇工程顧問股份有限公司
檢測目的：環境影響評估
樣品特性：液體
採樣單位：瑩諮環境科技股份有限公司
採樣方法：----------
採樣地點：如報告所示

報告編號：MS13XB0016
採樣日期：113年03月17日
收樣日期：113年03月17日
報告日期：113年04月17日
聯絡人員：余 忠 賢

檢測項目	單位	樣品編號						檢驗方法	備註欄(MDL)
		0016XB07	0016XB08	0016XB09	0016XB10	0016XB11	0016XB12		
		NW-3表層	NW-3中層	NW-3底層	NW-4表層	NW-4中層	NW-4底層		
		08:59	09:05	09:11	09:58	10:04	10:10		
		檢驗值							
大腸桿菌群	CFU/100mL	<10	<10	<10	15	55	20	NIEA E202.55B	<10
生化需氧量	mg/L	0.8 註5	0.8 註5	0.9 註5	0.9 註5	0.9 註5	1.0 註5	NIEA W510.55B	—
硝酸鹽氮	mg/L	N.D.	N.D.	N.D.	N.D.	N.D.	N.D.	NIEA W436.52C	0.012
亞硝酸鹽氮	mg/L	N.D.	N.D.	N.D.	N.D.	N.D.	N.D.	NIEA W436.52C	0.004
正磷酸鹽	mg/L	N.D.	N.D.	N.D.	N.D.	N.D.	N.D.	NIEA W427.53B	0.007
懸浮固體	mg/L	3.0	3.1	3.3	3.0	3.1	3.3	NIEA W210.58A	1.0
氨氮	mg/L	N.D.	N.D.	N.D.	N.D.	N.D.	N.D.	NIEA W448.52B	0.011
氫離子濃度指數(pH值)	—	8.2	8.2	8.2	8.2	8.2	8.2	NIEA W424.53A	—
水溫	℃	21.5	21.4	21.4	21.7	21.6	21.5	NIEA W217.51A	—
溶氧量	mg/L	6.8	6.7	6.6	6.8	6.8	6.7	NIEA W455.52C	—

備註：
1、本報告共 12 頁，不得作為法律訴訟用，報告內容不得隨意複製或作為商業廣告之用。
2、本報告未得到檢驗室書面同意，檢測報告不應被部分複製使用，但全份檢測報告複製除外。
3、低於方法偵測極限之測定值以"ND"表示。
4、備註欄註明其方法偵測極限(MDL)。
5、生化需氧量樣品經培養5天後，溶氧消耗量<2mg/L。
6、pH值與水溫為採樣現場同時量測之測值。

公司名稱：瑩諮環境科技股份有限公司

負 責 人：楊炯浩

檢驗報告專用章
瑩諮環境科技(股)公司
負 責 人：楊炯浩
檢驗室主管：鐘美紅

檢驗室主管：

瑩諮環境科技股份有限公司

檢驗室名稱：瑩諮環境科技股份有限公司

地 址：台北市內湖區瑞光路2號5樓　電 話：（02）2794-8833

水質水量樣品檢驗報告

計畫名稱：大彰化西北離岸風力發電計畫環境監測
客戶名稱：光宇工程顧問股份有限公司
檢測目的：環境影響評估
樣品特性：液體
採樣單位：瑩諮環境科技股份有限公司
採樣方法：----------
採樣地點：如報告所示

報告編號：MS13XB0016
採樣日期：113年03月17日
收樣日期：113年03月17日
報告日期：113年04月17日
聯絡人員：余 忠 賢

檢測項目	單位	樣品編號						檢驗方法	備註欄(MDL)
		0016XB07	0016XB08	0016XB09	0016XB10	0016XB11	0016XB12		
		NW-3表層	NW-3中層	NW-3底層	NW-4表層	NW-4中層	NW-4底層		
		08:59	09:05	09:11	09:58	10:04	10:10		
		檢驗值							
鹽度	psu	33.3	33.3	33.4	33.2	33.2	33.4	NIEA W447.20C	—
葉綠素A	mg/L	1.0	0.9	1.0	1.1	1.2	1.1	NIEA E507.04B	—
硝酸鹽	mg/L	N.D.	N.D.	N.D.	N.D.	N.D.	N.D.	NIEA W436.52C	0.053
亞硝酸鹽	mg/L	N.D.	N.D.	N.D.	N.D.	N.D.	N.D.	NIEA W436.52C	0.013
矽酸鹽	mg/L	0.716	0.716	0.681	0.647	0.647	0.681	NIEA W450.50B	0.214(QDL)
		以下空白							

備註：
1、本報告共 12 頁，不得作為法律訴訟用，報告內容不得隨意複製或作為商業廣告之用。
2、本報告未得到檢驗室書面同意，檢測報告不應被部分複製使用，但全份檢測報告複製除外。
3、低於方法偵測極限之測定值以"ND"表示。
4、備註欄註明其方法偵測極限(MDL)。

公司名稱：瑩諮環境科技股份有限公司

負 責 人：楊炯浩

檢驗報告專用章
瑩諮環境科技(股)公司
負 責 人：楊炯浩
檢驗室主管：鐘美紅

檢驗室主管：

瑩諮環境科技股份有限公司

檢驗室名稱：瑩諮環境科技股份有限公司

地 址：台北市內湖區瑞光路2號5樓　電 話：（02）2794-8833

水質水量樣品檢驗報告

計畫名稱：大彰化西北離岸風力發電計畫環境監測
客戶名稱：光宇工程顧問股份有限公司
檢測目的：環境影響評估
樣品特性：液體
採樣單位：瑩諮環境科技股份有限公司
採樣方法：----------
採樣地點：如報告所示

報告編號：MS13XB0016
採樣日期：113年03月17日
收樣日期：113年03月17日
報告日期：113年04月17日
聯絡人員：余 忠 賢

檢測項目	單位	樣品編號						檢驗方法	備註欄(MDL)
		0016XB13	0016XB14	0016XB15	0016XB16	0016XB17	0016XB18		
		NW-5表層	NW-5中層	NW-5底層	NW-6表層	NW-6中層	NW-6底層		
		11:35	11:41	11:47	10:50	10:56	11:02		
		檢驗值							
大腸桿菌群	CFU/100mL	<10	<10	<10	<10	<10	<10	NIEA E202.55B	<10
生化需氧量	mg/L	0.9 註5	0.9 註5	1.0 註5	1.1 註5	1.0 註5	0.9 註5	NIEA W510.55B	—
硝酸鹽氮	mg/L	N.D.	0.03	0.02	0.01 (0.014)	N.D.	N.D.	NIEA W436.52C	0.012
亞硝酸鹽氮	mg/L	N.D.	N.D.	N.D.	N.D.	N.D.	N.D.	NIEA W436.52C	0.004
正磷酸鹽	mg/L	0.026	0.026	N.D.	N.D.	0.026	N.D.	NIEA W427.53B	0.007
懸浮固體	mg/L	3.0	3.1	3.2	3.1	3.2	3.3	NIEA W210.58A	1.0
氨氮	mg/L	N.D.	N.D.	N.D.	0.01 (0.012)	N.D.	N.D.	NIEA W448.52B	0.011
氫離子濃度指數(pH值)	—	8.2	8.2	8.1	8.1	8.1	8.1	NIEA W424.53A	—
水溫	℃	21.9	21.8	21.8	21.8	21.6	21.6	NIEA W217.51A	—
溶氧量	mg/L	6.8	6.8	6.7	6.8	6.8	6.7	NIEA W455.52C	—

備註：
1、本報告共 12 頁，不得作為法律訴訟用，報告內容不得隨意複製或作為商業廣告之用。
2、本報告未得到檢驗室書面同意，檢測報告不應被部分複製使用，但全份檢測報告複製除外。
3、低於方法偵測極限之測定值以"ND"表示。
4、備註欄註明其方法偵測極限(MDL)。
5、生化需氧量樣品經培養5天後，溶氧消耗量<2mg/L。
6、pH值與水溫為採樣現場同時量測之測值。

公司名稱：瑩諮環境科技股份有限公司

負 責 人：楊炯浩

檢驗報告專用章
瑩諮環境科技(股)公司
負 責 人:楊炯浩
檢驗室主管:鐘美紅

檢驗室主管：

瑩諮環境科技股份有限公司

檢驗室名稱：瑩諮環境科技股份有限公司

地 址：台北市內湖區瑞光路2號5樓　電 話：（02）2794-8833

水質水量樣品檢驗報告

計畫名稱：大彰化西北離岸風力發電計畫環境監測
客戶名稱：光宇工程顧問股份有限公司
檢測目的：環境影響評估
樣品特性：液體
採樣單位：瑩諮環境科技股份有限公司
採樣方法：----------
採樣地點：如報告所示

報告編號：MS13XB0016
採樣日期：113年03月17日
收樣日期：113年03月17日
報告日期：113年04月17日
聯絡人員：余 忠 賢

檢測項目	單位	樣品編號						檢驗方法	備註欄(MDL)
		0016XB13	0016XB14	0016XB15	0016XB16	0016XB17	0016XB18		
		NW-5表層	NW-5中層	NW-5底層	NW-6表層	NW-6中層	NW-6底層		
		11:35	11:41	11:47	10:50	10:56	11:02		
		檢驗值							
鹽度	psu	33.3	33.3	33.5	33.2	33.2	33.5	NIEA W447.20C	—
葉綠素A	mg/L	0.8	0.9	0.7	0.5	0.7	0.7	NIEA E507.04B	—
硝酸鹽	mg/L	N.D.	0.13	0.07	0.06	N.D.	N.D.	NIEA W436.52C	0.053
亞硝酸鹽	mg/L	N.D.	N.D.	N.D.	N.D.	N.D.	N.D.	NIEA W436.52C	0.013
矽酸鹽	mg/L	0.681	0.647	0.716	0.716	0.681	0.612	NIEA W450.50B	0.214(QDL)
		以下空白							

備註：
1、本報告共 12 頁，不得作為法律訴訟用，報告內容不得隨意複製或作為商業廣告之用。
2、本報告未得到檢驗室書面同意，檢測報告不應被部分複製使用，但全份檢測報告複製除外。
3、低於方法偵測極限之測定值以"ND"表示。
4、備註欄註明其方法偵測極限(MDL)。

公司名稱：瑩諮環境科技股份有限公司

檢驗報告專用章
瑩諮環境科技(股)公司
負 責 人：楊炯浩
檢驗室主管：鍾美紅

負 責 人：楊炯浩　　檢驗室主管：

瑩諮環境科技股份有限公司

檢驗室名稱：瑩諮環境科技股份有限公司

地 址：台北市內湖區瑞光路2號5樓　電 話：（02）2794-8833

水質水量樣品檢驗報告

計畫名稱：大彰化西北離岸風力發電計畫環境監測
客戶名稱：光宇工程顧問股份有限公司
檢測目的：環境影響評估
樣品特性：液體
採樣單位：瑩諮環境科技股份有限公司
採樣方法：----------
採樣地點：如報告所示

報告編號：MS13XB0016
採樣日期：113年03月17日
收樣日期：113年03月17日
報告日期：113年04月17日
聯絡人員：余 忠 賢

檢測項目	單位	樣品編號						檢驗方法	備註欄(MDL)
		0016XB19	0016XB20	0016XB21	0016XB22	0016XB23	0016XB24		
		NW-7表層	NW-7中層	NW-7底層	NW-8表層	NW-8中層	NW-8底層		
		07:53	08:00	08:06	10:22	10:29	10:35		
		檢驗值							
大腸桿菌群	CFU/100mL	45	45	30	<10	<10	<10	NIEA E202.55B	<10
生化需氧量	mg/L	0.8 註5	0.8 註5	0.9 註5	0.9 註5	1.0 註5	0.9 註5	NIEA W510.55B	—
硝酸鹽氮	mg/L	0.01 (0.014)	0.07	0.01 (0.012)	N.D.	N.D.	N.D.	NIEA W436.52C	0.012
亞硝酸鹽氮	mg/L	N.D.	N.D.	N.D.	N.D.	N.D.	N.D.	NIEA W436.52C	0.004
正磷酸鹽	mg/L	0.026	N.D.	0.026	0.026	0.026	0.026	NIEA W427.53B	0.007
懸浮固體	mg/L	3.1	3.2	3.4	3.1	2.9	3.3	NIEA W210.58A	1.0
氨氮	mg/L	N.D.	0.05	N.D.	N.D.	N.D.	N.D.	NIEA W448.52B	0.011
氫離子濃度指數(pH值)	—	8.2	8.2	8.1	8.2	8.2	8.2	NIEA W424.53A	—
水溫	℃	21.6	21.5	21.5	21.8	21.6	21.6	NIEA W217.51A	—
溶氧量	mg/L	6.8	6.7	6.6	6.8	6.8	6.7	NIEA W455.52C	—

備註：
1、本報告共 12 頁，不得作為法律訴訟用，報告內容不得隨意複製或作為商業廣告之用。
2、本報告未得到檢驗室書面同意，檢測報告不應被部分複製使用，但全份檢測報告複製除外。
3、低於方法偵測極限之測定值以"ND"表示。
4、備註欄註明其方法偵測極限(MDL)。
5、生化需氧量樣品經培養5天後，溶氧消耗量<2mg/L。
6、pH值與水溫為採樣現場同時量測之測值。

公司名稱：瑩諮環境科技股份有限公司

檢驗報告專用章
瑩諮環境科技(股)公司
負 責 人:楊炯浩
檢驗室主管:鍾美紅

負 責 人：楊炯浩

檢驗室主管：

瑩諮環境科技股份有限公司

檢驗室名稱：瑩諮環境科技股份有限公司

地 址：台北市內湖區瑞光路2號5樓　電 話：（02）2794-8833

水質水量樣品檢驗報告

計畫名稱：大彰化西北離岸風力發電計畫環境監測
客戶名稱：光宇工程顧問股份有限公司
檢測目的：環境影響評估
樣品特性：液體
採樣單位：瑩諮環境科技股份有限公司
採樣方法：----------
採樣地點：如報告所示

報告編號：MS13XB0016
採樣日期：113年03月17日
收樣日期：113年03月17日
報告日期：113年04月17日
聯絡人員：余 忠 賢

檢測項目	單位	樣品編號						檢驗方法	備註欄(MDL)
		0016XB19	0016XB20	0016XB21	0016XB22	0016XB23	0016XB24		
		NW-7表層	NW-7中層	NW-7底層	NW-8表層	NW-8中層	NW-8底層		
		07:53	08:00	08:06	10:22	10:29	10:35		
		檢驗值							
鹽度	psu	33.2	33.2	33.3	33.3	33.3	33.4	NIEA W447.20C	—
葉綠素A	mg/L	1.0	1.2	0.8	1.2	0.9	0.9	NIEA E507.04B	—
硝酸鹽	mg/L	0.06	0.29	0.05 (0.054)	N.D.	N.D.	N.D.	NIEA W436.52C	0.053
亞硝酸鹽	mg/L	N.D.	N.D.	N.D.	N.D.	N.D.	N.D.	NIEA W436.52C	0.013
矽酸鹽	mg/L	0.647	0.681	0.716	0.716	0.647	0.681	NIEA W450.50B	0.214(QDL)
		以下空白							

備註：
1、本報告共 12 頁，不得作為法律訴訟用，報告內容不得隨意複製或作為商業廣告之用。
2、本報告未得到檢驗室書面同意，檢測報告不應被部分複製使用，但全份檢測報告複製除外。
3、低於方法偵測極限之測定值以"ND"表示。
4、備註欄註明其方法偵測極限(MDL)。

公司名稱：瑩諮環境科技股份有限公司

負 責 人：楊炯浩

檢驗報告專用章
瑩諮環境科技(股)公司
負 責 人:楊炯浩
檢驗室主管:鐘美紅

檢驗室主管：

瑩諮環境科技股份有限公司

檢驗室名稱：瑩諮環境科技股份有限公司

地 址：台北市內湖區瑞光路2號5樓　電 話：（02）2794-8833

水質水量樣品檢驗報告

計畫名稱：大彰化西北離岸風力發電計畫環境監測
客戶名稱：光宇工程顧問股份有限公司
檢測目的：環境影響評估
樣品特性：液體
採樣單位：瑩諮環境科技股份有限公司
採樣方法：----------
採樣地點：如報告所示

報告編號：MS13XB0016
採樣日期：113年03月17日
收樣日期：113年03月17日
報告日期：113年04月17日
聯絡人員：余 忠 賢

檢測項目	單位	樣品編號						檢驗方法	備註欄(MDL)
		0016XB25	0016XB26	0016XB27	0016XB28	0016XB29	0016XB30		
		NW-9表層	NW-9中層	NW-9底層	NW-10表層	NW-10中層	NW-10底層		
		11:13	11:19	11:25	08:40	08:46	08:52		
		檢驗值							
大腸桿菌群	CFU/100mL	10	<10	<10	40	85	90	NIEA E202.55B	<10
生化需氧量	mg/L	0.8 註5	0.8 註5	0.9 註5	0.9 註5	0.8 註5	0.8 註5	NIEA W510.55B	—
硝酸鹽氮	mg/L	N.D.	N.D.	N.D.	N.D.	N.D.	0.01 (0.014)	NIEA W436.52C	0.012
亞硝酸鹽氮	mg/L	N.D.	N.D.	N.D.	N.D.	N.D.	N.D.	NIEA W436.52C	0.004
正磷酸鹽	mg/L	0.026	0.030	0.030	0.035	0.030	0.035	NIEA W427.53B	0.007
懸浮固體	mg/L	3.0	3.2	3.5	3.0	3.2	3.4	NIEA W210.58A	1.0
氨氮	mg/L	0.02	N.D.	N.D.	0.01 (0.012)	0.01 (0.014)	N.D.	NIEA W448.52B	0.011
氫離子濃度指數(pH值)	—	8.2	8.2	8.2	8.2	8.1	8.1	NIEA W424.53A	—
水溫	℃	22.1	22.1	22.0	21.5	21.4	21.6	NIEA W217.51A	—
溶氧量	mg/L	6.8	6.8	6.7	6.8	6.7	6.7	NIEA W455.52C	—

備註：
1、本報告共 12 頁，不得作為法律訴訟用，報告內容不得隨意複製或作為商業廣告之用。
2、本報告未得到檢驗室書面同意，檢測報告不應被部分複製使用，但全份檢測報告複製除外。
3、低於方法偵測極限之測定值以"ND"表示。
4、備註欄註明其方法偵測極限(MDL)。
5、生化需氧量樣品經培養5天後，溶氧消耗量<2mg/L。
6、pH值與水溫為採樣現場同時量測之測值。

公司名稱：瑩諮環境科技股份有限公司

檢驗報告專用章
瑩諮環境科技(股)公司
負 責 人：楊炯浩
檢驗室主管：鐘美紅

負 責 人：楊炯浩　　檢驗室主管：

瑩諮環境科技股份有限公司

檢驗室名稱：瑩諮環境科技股份有限公司

地 址：台北市內湖區瑞光路2號5樓　電 話：（02）2794-8833

水質水量樣品檢驗報告

計畫名稱：大彰化西北離岸風力發電計畫環境監測
客戶名稱：光宇工程顧問股份有限公司
檢測目的：環境影響評估
樣品特性：液體
採樣單位：瑩諮環境科技股份有限公司
採樣方法：- - - - - - - - - - - - - -
採樣地點：如報告所示

報告編號：MS13XB0016
採樣日期：113年03月17日
收樣日期：113年03月17日
報告日期：113年04月17日
聯絡人員：余 忠 賢

檢測項目	單位	樣品編號						檢驗方法	備註欄 (MDL)
		0016XB25	0016XB26	0016XB27	0016XB28	0016XB29	0016XB30		
		NW-9表層	NW-9中層	NW-9底層	NW-10表層	NW-10中層	NW-10底層		
		11:13	11:19	11:25	08:40	08:46	08:52		
		檢驗值							
鹽度	psu	33.2	33.2	33.4	33.3	33.3	33.4	NIEA W447.20C	—
葉綠素A	mg/L	0.5	0.6	0.6	0.7	1.0	1.0	NIEA E507.04B	—
硝酸鹽	mg/L	N.D.	N.D.	N.D.	N.D.	N.D.	0.06	NIEA W436.52C	0.053
亞硝酸鹽	mg/L	N.D.	N.D.	N.D.	N.D.	N.D.	N.D.	NIEA W436.52C	0.013
矽酸鹽	mg/L	0.681	0.647	0.716	0.647	0.612	0.681	NIEA W450.50B	0.214(QDL)
		以下空白							

備註：
1、本報告共 12 頁，不得作為法律訴訟用，報告內容不得隨意複製或作為商業廣告之用。
2、本報告未得到檢驗室書面同意，檢測報告不應被部分複製使用，但全份檢測報告複製除外。
3、低於方法偵測極限之測定值以"ND"表示。
4、備註欄註明其方法偵測極限(MDL)。

公司名稱：瑩諮環境科技股份有限公司

負 責 人：楊炯浩

檢驗報告專用章
瑩諮環境科技(股)公司
負責人：楊炯浩
檢驗室主管：鐘美紅

檢驗室主管

瑩諮環境科技股份有限公司

檢驗室名稱：瑩諮環境科技股份有限公司

地 址：台北市內湖區瑞光路2號5樓　電 話：（02）2794-8833

水質水量樣品檢驗報告

計畫名稱：大彰化西北離岸風力發電計畫環境監測
客戶名稱：光宇工程顧問股份有限公司
檢測目的：環境影響評估
樣品特性：液體
採樣單位：瑩諮環境科技股份有限公司
採樣方法：----------
採樣地點：如報告所示

報告編號：MS13XB0016
採樣日期：113年03月17日
收樣日期：113年03月17日
報告日期：113年04月17日
聯絡人員：余 忠 賢

檢測項目	單位	樣品編號						檢驗方法	備註欄(MDL)
		0016XB31	0016XB32	0016XB33	0016XB34	0016XB35	0016XB36		
		NW-11表層	NW-11中層	NW-11底層	NW-12表層	NW-12中層	NW-12底層		
		09:18	09:24	09:30	07:30	07:36	07:43		
		檢驗值							
大腸桿菌群	CFU/100mL	20	<10	<10	45	50	20	NIEA E202.55B	<10
生化需氧量	mg/L	1.1 註5	1.0 註5	0.9 註5	0.9 註5	0.9 註5	0.9 註5	NIEA W510.55B	—
硝酸鹽氮	mg/L	N.D.	N.D.	N.D.	0.03	N.D.	0.02	NIEA W436.52C	0.012
亞硝酸鹽氮	mg/L	N.D.	N.D.	N.D.	N.D.	N.D.	N.D.	NIEA W436.52C	0.004
正磷酸鹽	mg/L	0.035	0.030	0.030	0.035	0.035	0.040	NIEA W427.53B	0.007
懸浮固體	mg/L	3.1	3.2	3.6	3.0	3.0	3.6	NIEA W210.58A	1.0
氨氮	mg/L	0.01 (0.014)	N.D.	N.D.	0.04	N.D.	N.D.	NIEA W448.52B	0.011
氫離子濃度指數(pH值)	—	8.2	8.2	8.2	8.2	8.2	8.2	NIEA W424.53A	—
水溫	℃	21.4	21.3	21.7	21.6	21.4	21.3	NIEA W217.51A	—
溶氧量	mg/L	6.7	6.7	6.7	6.8	6.7	6.7	NIEA W455.52C	—

備註：
1、本報告共 12 頁，不得作為法律訴訟用，報告內容不得隨意複製或作為商業廣告之用。
2、本報告未得到檢驗室書面同意，檢測報告不應被部分複製使用，但全份檢測報告複製除外。
3、低於方法偵測極限之測定值以"ND"表示。
4、備註欄註明其方法偵測極限(MDL)。
5、生化需氧量樣品經培養5天後，溶氧消耗量<2mg/L。
6、pH值與水溫為採樣現場同時量測之測值。

公司名稱：瑩諮環境科技股份有限公司

負 責 人：楊炯浩

檢驗報告專用章
瑩諮環境科技(股)公司
負責人：楊炯浩
檢驗室主管：鐘美紅

檢驗室主管：

瑩諮環境科技股份有限公司

檢驗室名稱：瑩諮環境科技股份有限公司

地 址：台北市內湖區瑞光路2號5樓　電 話：（02）2794-8833

水質水量樣品檢驗報告

計畫名稱：大彰化西北離岸風力發電計畫環境監測
客戶名稱：光宇工程顧問股份有限公司
檢測目的：環境影響評估
樣品特性：液體
採樣單位：瑩諮環境科技股份有限公司
採樣方法：----------
採樣地點：如報告所示

報告編號：MS13XB0016
採樣日期：113年03月17日
收樣日期：113年03月17日
報告日期：113年04月17日
聯絡人員：余 忠 賢

檢測項目	單位	樣品編號						檢驗方法	備註欄(MDL)
		0016XB31	0016XB32	0016XB33	0016XB34	0016XB35	0016XB36		
		NW-11表層	NW-11中層	NW-11底層	NW-12表層	NW-12中層	NW-12底層		
		09:18	09:24	09:30	07:30	07:36	07:43		
		檢驗值							
鹽度	psu	33.3	33.3	33.3	33.2	33.2	33.4	NIEA W447.20C	—
葉綠素A	mg/L	0.7	0.8	0.7	1.3	0.8	0.6	NIEA E507.04B	—
硝酸鹽	mg/L	N.D.	N.D.	N.D.	0.12	N.D.	0.07	NIEA W436.52C	0.053
亞硝酸鹽	mg/L	N.D.	N.D.	N.D.	N.D.	N.D.	N.D.	NIEA W436.52C	0.013
矽酸鹽	mg/L	0.681	0.716	0.612	0.612	0.716	0.647	NIEA W450.50B	0.214(QDL)
		以下空白							

備註：
1、本報告共 12 頁，不得作為法律訴訟用，報告內容不得隨意複製或作為商業廣告之用。
2、本報告未得到檢驗室書面同意，檢測報告不應被部分複製使用，但全份檢測報告複製除外。
3、低於方法偵測極限之測定值以"ND"表示。
4、備註欄註明其方法偵測極限(MDL)。

公司名稱：瑩諮環境科技股份有限公司

負 責 人：楊炯浩

檢驗報告專用章 瑩諮環境科技(股)公司 負責人：楊炯浩 檢驗室主管：鐘美紅

檢驗室主管：

附錄 4.7 空氣品質監測資料

瑩諮環境科技股份有限公司

檢驗室名稱：瑩諮環境科技股份有限公司
環境部許可證字號：環境部國環檢證字第202號(原環署環檢字第202號)
地 址：台北市內湖區瑞光路2號5樓　電 話：（02）2794-8833

空氣品質監測報告（行程編號：MSAB24010021）

計畫名稱：大彰化西南與西北離岸風力發電計畫環境監測
客戶名稱：光宇工程顧問股份有限公司
檢測目的：環境影響評估　　報告編號：MS13AB0031、0032
樣品特性：氣體　　採樣日期：113年01月15~17日
採樣單位：瑩諮環境科技股份有限公司　　收樣日期：113年01月18日
採樣方法：如下列所示　　報告日期：113年02月22日
採樣地點：如報告所示　　聯絡人員：余 忠 賢

檢測項目、方法：

*空氣中二氧化硫(SO_2)：NIEA A416.14C
*空氣中粒狀污染物(PM_{10})：NIEA A206.11C
*空氣中氮氧化物(NO、NO_2、NO_X)：NIEA A417.13C
*空氣中細懸浮微粒($PM_{2.5}$)：NIEA A205.11C
*空氣中臭氧(O_3)：NIEA A420.12C
*空氣中粒狀污染物(TSP)：NIEA A102.13A

聲明書：
(一)茲保證本報告內容完全依照環境部及有關機關之標準方法及品保品管等相關規定，秉持公正、絕無虛偽不實，如有違反，就政府機關所受損失願負連帶賠償責任之外，並接受主管機關依法令所為之行政處分及刑事處罰。
(二)吾人瞭解如自身受政府機關委任從事公務，亦屬於刑法上之公務員，並瞭解刑法上圖利罪、公務員登載不實偽造公文書及貪污治罪條例之相關規定，如有違反，亦為刑法及貪污治罪條例之適用對象，願受最嚴厲之法律制裁。

備註：
1、本報告已由核可報告簽署人審核無誤，簽署人：鐘美紅（MSA-01）、何致民（MSA-04）。
2、本報告共 3 頁，不得作為法律訴訟用，報告內容不得隨意複製或作為商業廣告之用。
3、本報告未得到檢驗室書面同意，檢測報告不應被部分複製使用，但全份檢測報告複製除外。
4、監測數值若低於方法偵測極值將以"<(MDL)"表示。

檢驗報告專用章
瑩諮環境科技(股)公司
負 責 人：楊炯浩
檢驗室主管：鐘美紅

公司名稱：瑩諮環境科技股份有限公司
負 責 人：楊炯浩　　檢驗室主管：

環境品質空氣逐時監測值

計畫名稱：大彰化西南與西北離岸風力發電計畫環境監測

客戶名稱：光宇工程顧問股份有限公司

執行單位：瑩諮環境科技股份有限公司　　委樣編號：MS13AB0032

監測位置：陸域自設升(降)壓站周邊　　天候狀況：晴

監測日期：113.01.15~16　　監測人員：趙元亨、周承新

項目 / 時間	檢測條件 溫度℃	濕度%	風向deg	風速m/s	CO ppm	SO_2 ppm	NO ppm	NO_2 ppm	NOx ppm	O_3 ppm	CH_4 ppm	NMHC ppm	THC ppm	PM_{10} μg/m³	$PM_{2.5}$ μg/m³	TSP μg/m³
10:00 ~ 11:00	22.7	79	西北西	8.7	*	0.0019	0.0024	0.0065	0.0089	0.0508	*	*	*	79		
11:00 ~ 12:00	22.0	78	西北	9.7	*	0.0018	0.0020	0.0042	0.0062	0.0593	*	*	*	73		
12:00 ~ 13:00	21.6	77	西北	5.3	*	0.0018	0.0018	0.0044	0.0062	0.0629	*	*	*	68		
13:00 ~ 14:00	21.5	76	西北西	6.4	*	0.0018	0.0018	0.0043	0.0061	0.0650	*	*	*	68		
14:00 ~ 15:00	20.9	77	西北西	6.4	*	0.0017	0.0018	0.0050	0.0068	0.0625	*	*	*	73		
15:00 ~ 16:00	20.1	78	西北	7.3	*	0.0017	0.0018	0.0043	0.0061	0.0600	*	*	*	69		
16:00 ~ 17:00	19.8	80	西北西	5.8	*	0.0016	0.0018	0.0040	0.0058	0.0584	*	*	*	74		
17:00 ~ 18:00	19.1	81	西北	5.8	*	0.0016	0.0017	0.0043	0.0060	0.0560	*	*	*	74		
18:00 ~ 19:00	18.6	82	西北	6.4	*	0.0016	0.0017	0.0042	0.0059	0.0538	*	*	*	79		
19:00 ~ 20:00	18.4	82	西北	7.6	*	0.0017	0.0017	0.0051	0.0068	0.0514	*	*	*	60		
20:00 ~ 21:00	18.2	82	西北	7.4	*	0.0017	0.0017	0.0055	0.0072	0.0496	*	*	*	62		
21:00 ~ 22:00	18.2	82	西北	5.8	*	0.0016	0.0016	0.0048	0.0064	0.0500	*	*	*	77		
22:00 ~ 23:00	17.9	82	西北	7.2	*	0.0016	0.0017	0.0044	0.0061	0.0505	*	*	*	57		
23:00 ~ 00:00	17.9	81	西北	6.6	*	0.0017	0.0017	0.0053	0.0070	0.0483	*	*	*	63	14	110
00:00 ~ 01:00	17.8	81	西北	5.3	*	0.0016	0.0017	0.0056	0.0073	0.0470	*	*	*	75		
01:00 ~ 02:00	17.8	78	西北	5.4	*	0.0017	0.0017	0.0056	0.0073	0.0488	*	*	*	60		
02:00 ~ 03:00	17.7	79	西北	5.7	*	0.0016	0.0016	0.0051	0.0067	0.0476	*	*	*	54		
03:00 ~ 04:00	17.4	78	西北	5.9	*	0.0017	0.0015	0.0052	0.0067	0.0463	*	*	*	45		
04:00 ~ 05:00	17.1	78	西北	5.9	*	0.0019	0.0017	0.0057	0.0074	0.0441	*	*	*	68		
05:00 ~ 06:00	17.2	79	西北	4.9	*	0.0017	0.0017	0.0049	0.0066	0.0447	*	*	*	54		
06:00 ~ 07:00	17.3	78	西北	5.2	*	0.0017	0.0016	0.0056	0.0072	0.0445	*	*	*	56		
07:00 ~ 08:00	17.6	77	西北	5.7	*	0.0016	0.0018	0.0057	0.0075	0.0457	*	*	*	54		
08:00 ~ 09:00	18.8	75	西北西	7.0	*	0.0016	0.0019	0.0047	0.0066	0.0461	*	*	*	78		
09:00 ~ 10:00	19.5	73	西北	7.4	*	0.0017	0.0021	0.0052	0.0073	0.0452	*	*	*	37		
最大小時平均值	**22.7**	**82**	*	**9.7**	*	**0.002**	**0.002**	**0.007**	**0.009**	**0.065**	*	*	*	**79**		
最大8小時平均值	*	*	*	*	*	*	*	*	*	**0.060**	*	*	*	*		
日平均值	**19.0**	**79**	*	**6.5**	*	**0.002**	**0.002**	**0.005**	**0.007**	**0.052**	*	*	*	**65**		
空氣品質標準值	**小時平均值**		*	*	**35**	**0.075**	*	**0.100**	*	**0.120**	*	*	*	*	**35 μg/m³ 24小時標準值**	
	日平均值		*	*	*	*	*	*	*	*	*	*	*	**100**		
	8小時平均值		*	*	**9**	*	*	*	*	**0.060**	*	*	*	*		
方法偵測極限值	*	*	*	*	**0.06**	**0.00069**	**0.00068**	**0.00031**	**0.00099**	**0.00089**	**0.05**	**0.05**	**0.10**	*	*	*

檢驗室主任：鐘美紅　　品保品管：何致民　　負責人：趙元亨

檢驗報告專用章 瑩諮環境科技(股)公司 檢驗室主管：鐘美紅

環境品質空氣逐時監測值

計畫名稱：大彰化西南與西北離岸風力發電計畫環境監測

客戶名稱：光宇工程顧問股份有限公司

執行單位：瑩諮環境科技股份有限公司　　委樣編號：MS13AB0031

監測位置：梧棲漁港　　天候狀況：晴

監測日期：113.01.16~17　　監測人員：趙元亨、周承新

項目 / 時間	檢測條件 溫度℃	濕度%	風向deg	風速m/s	CO ppm	SO_2 ppm	NO ppm	NO_2 ppm	NOx ppm	O_3 ppm	CH_4 ppm	NMHC ppm	THC ppm	PM_{10} μg/m³	$PM_{2.5}$ μg/m³	TSP μg/m³
13:00 ~ 14:00	22.4	68	東	2.0	*	0.0016	0.0020	0.0038	0.0058	0.0523	*	*	*	44		
14:00 ~ 15:00	22.4	68	東	1.8	*	0.0016	0.0018	0.0034	0.0052	0.0526	*	*	*	39		
15:00 ~ 16:00	22.4	70	東	1.6	*	0.0017	0.0018	0.0034	0.0052	0.0508	*	*	*	40		
16:00 ~ 17:00	22.0	72	東	1.5	*	0.0017	0.0019	0.0040	0.0059	0.0482	*	*	*	40		
17:00 ~ 18:00	21.0	74	東	1.1	*	0.0016	0.0018	0.0054	0.0072	0.0439	*	*	*	35		
18:00 ~ 19:00	20.5	74	東	0.9	*	0.0016	0.0021	0.0066	0.0087	0.0395	*	*	*	29		
19:00 ~ 20:00	19.9	76	東	0.6	*	0.0016	0.0018	0.0063	0.0081	0.0366	*	*	*	31		
20:00 ~ 21:00	19.4	78	東	0.5	*	0.0016	0.0017	0.0054	0.0071	0.0357	*	*	*	33		
21:00 ~ 22:00	18.8	80	東	<0.5	*	0.0016	0.0016	0.0058	0.0074	0.0327	*	*	*	28		
22:00 ~ 23:00	18.1	82	東北東	<0.5	*	0.0015	0.0018	0.0077	0.0095	0.0282	*	*	*	18		
23:00 ~ 00:00	17.1	85	東北	<0.5	*	0.0015	0.0020	0.0089	0.0109	0.0217	*	*	*	17		
00:00 ~ 01:00	16.1	89	東北	<0.5	*	0.0016	0.0019	0.0104	0.0123	0.0162	*	*	*	17		
01:00 ~ 02:00	15.9	91	東北	<0.5	*	0.0015	0.0019	0.0095	0.0114	0.0167	*	*	*	15		
02:00 ~ 03:00	15.6	92	東北	<0.5	*	0.0014	0.0021	0.0077	0.0098	0.0167	*	*	*	19	9	48
03:00 ~ 04:00	15.3	93	東北	<0.5	*	0.0014	0.0020	0.0070	0.0090	0.0148	*	*	*	15		
04:00 ~ 05:00	15.0	94	東北	<0.5	*	0.0014	0.0020	0.0079	0.0099	0.0115	*	*	*	13		
05:00 ~ 06:00	14.4	94	東北	<0.5	*	0.0014	0.0040	0.0105	0.0145	0.0072	*	*	*	14		
06:00 ~ 07:00	14.5	94	東北	<0.5	*	0.0014	0.0028	0.0109	0.0137	0.0081	*	*	*	17		
07:00 ~ 08:00	15.8	90	東北	<0.5	*	0.0014	0.0030	0.0098	0.0128	0.0108	*	*	*	18		
08:00 ~ 09:00	19.9	73	東北東	<0.5	*	0.0016	0.0052	0.0114	0.0166	0.0201	*	*	*	13		
09:00 ~ 10:00	22.2	65	東	0.5	*	0.0017	0.0024	0.0083	0.0107	0.0314	*	*	*	29		
10:00 ~ 11:00	22.9	70	東	1.1	*	0.0017	0.0022	0.0061	0.0083	0.0400	*	*	*	21		
11:00 ~ 12:00	24.0	71	東南東	1.1	*	0.0019	0.0020	0.0059	0.0079	0.0451	*	*	*	20		
12:00 ~ 13:00	24.7	76	東南東	1.2	*	0.0017	0.0020	0.0052	0.0072	0.0479	*	*	*	42		
最大小時平均值	**24.7**	**94**	*	**2.0**	*	**0.002**	**0.005**	**0.011**	**0.017**	**0.053**	*	*	*	**44**		
最大8小時平均值	*	*	*	*	*	*	*	*	*	**0.045**	*	*	*	*		
日平均值	**19.2**	**80**	*	**1.2**	*	**0.002**	**0.002**	**0.007**	**0.009**	**0.030**	*	*	*	**25**		
空氣品質標準值	**小時平均值**		*	*	**35**	**0.075**	*	**0.100**	*	**0.120**	*	*	*	*	**35 μg/m³ 24小時標準值**	
	日平均值		*	*	*	*	*	*	*	*	*	*	*	**100**		
	8小時平均值		*	*	**9**	*	*	*	*	**0.060**	*	*	*	*		
方法偵測極限值	*	*	*	*	**0.06**	**0.00069**	**0.00068**	**0.00031**	**0.00099**	**0.00089**	**0.05**	**0.05**	**0.10**	*	*	*

檢驗室主任：鐘美紅　　品保品管：何致民　　記錄表：趙元亨

瑩諮環境科技(股)公司 負責人：楊淑浩 檢驗室主管：鐘美紅

附錄 4.8 噪音振動監測資料

瑩諮環境科技股份有限公司

檢驗室名稱:瑩諮環境科技股份有限公司
環境部許可證字號：環境部國環檢證字第202號(原環署環檢字第202號)
地 址：台北市內湖區瑞光路2號5樓　電 話：（02）2794-8833

噪音監測報告（行程編號：MSNV24010068）

計畫名稱：大彰化西南與西北離岸風力發電計畫環境監測
客戶名稱：光宇工程顧問股份有限公司
檢測目的：環境影響評估　　報告編號：MS13SVF0188、0191
樣品特性：一般環境噪音　　採樣日期：113年01月24~25日
採樣單位：瑩諮環境科技股份有限公司　　收樣日期：113年01月29日
採樣方法：NIEA P201.96C　　報告日期：113年02月23日
採樣地點：如報告所示　　聯絡人員：余 忠 賢

聲明書

(一)茲保證本報告內容完全依照環境部及有關機關之標準方法及品保品管等相關規定，秉持公正、誠實進行採樣、檢測。絕無虛偽不實，如有違反，就政府機關所受損失願負連帶賠償責任之外，並接受主管機關依法令所為之行政處分及刑事處罰。

(二)吾人瞭解如自身受政府機關委任從事公務，亦屬於刑法上之公務員，並瞭解刑法上圖利罪、公務員登載不實偽造公文書及貪污治罪條例之相關規定，如有違反，亦為刑法及貪污治罪條例之適用對象，願受最嚴厲之法律制裁。

公司名稱：瑩諮環境科技股份有限公司
負 責 人：楊炯浩

檢驗室主管　　空氣採樣類
報告簽署人

檢驗報告專用章
瑩諮環境科技(股)公司
負 責 人:楊炯浩
檢驗室主管:鐘美紅

（MSA- 0）

備註：
1、本報告共 5 頁，不得作為法律訴訟用，報告內容不得隨意複製或作為商業廣告之用。
2、本報告未得到檢驗室書面同意，檢測報告不應被部分複製使用，但全份檢測報告複製除外。

瑩諮環境科技股份有限公司

地 址：台北市內湖區瑞光路2號5樓　電 話：（02）2794-8833

振動監測報告

計畫名稱：大彰化西南與西北離岸風力發電計畫環境監測
客戶名稱：光宇工程顧問股份有限公司
檢測目的：環境影響評估
樣品特性：一般環境振動
採樣單位：瑩諮環境科技股份有限公司
採樣方法：NIEA P204.90C
採樣地點：如報告所示

報告編號：MS13SVF0188、0191
採樣日期：113年01月24~25日
收樣日期：113年01月29日
報告日期：113年02月23日
聯絡人員：余 忠 賢

公司名稱：瑩諮環境科技股份有限公司

負 責 人：楊炯浩

檢驗室主管：

檢驗報告專用章
瑩諮環境科技(股)公司
負 責 人:楊炯浩
檢驗室主管:鐘美紅

備註：

1、本報告共 5 頁，不得作為法律訴訟用，報告內容不得隨意複製或作為商業廣告之用。
2、本報告未得到檢驗室書面同意，檢測報告不應被部分複製使用，但全份檢測報告複製除外。
3、調查方式雖比照環境部公告之採樣方法，但本方法並未開放認可，故此監測數據僅供參考。

噪音及氣象條件逐時監測成果

計畫名稱：大彰化西南與西北離岸風力發電計畫環境監測

客戶名稱：光宇工程顧問股份有限公司　　委樣編號：MS13SVF0188

執行單位：瑩諮環境科技股份有限公司　　監測類別：管制區第(四)類

監測位置：陸域工程鄰近敏感點　　監測人員：江衍樑

監測日期：113年01月24~25日(平日)　　檔案名稱：AU1_0188

項目 / 時間	噪音位準(dB(A))							檢測條件			
	L_5	L_{10}	L_{50}	L_{90}	L_{95}	L_{max}	L_{eq}	最大風速 m/s	風向 deg	氣溫 ℃	大氣壓力 mmHg
08:00~09:00	65.0	63.3	59.9	58.2	57.7	76.2	61.3	4.2	東南東	10.1	769
09:00~10:00	62.3	61.2	59.0	57.5	57.2	72.4	59.7	4.0	東南	10.8	769
10:00~11:00	61.5	60.1	57.9	56.4	55.9	78.2	58.9	3.6	南南西	12.4	769
11:00~12:00	62.1	60.5	58.0	56.4	56.0	74.2	59.1	3.7	西	13.3	768
12:00~13:00	61.7	59.4	56.1	54.3	53.9	77.5	57.9	3.8	南南西	13.4	768
13:00~14:00	61.1	60.1	57.9	56.2	55.8	76.2	58.9	4.2	南南西	13.6	767
14:00~15:00	60.6	59.5	57.5	56.1	55.7	79.8	58.7	3.5	西南	13.6	767
15:00~16:00	62.6	61.0	58.2	56.7	56.3	75.2	59.5	3.7	南	13.0	767
16:00~17:00	61.9	60.4	58.0	56.4	55.9	75.1	59.0	3.3	南南東	12.6	767
17:00~18:00	59.7	58.8	55.8	53.6	53.2	67.9	56.6	3.5	東南	12.2	767
18:00~19:00	67.1	58.7	53.9	51.8	51.2	78.5	60.3	3.1	東南	11.9	767
19:00~20:00	55.7	54.3	51.8	50.1	49.7	67.2	52.9	4.0	南南東	11.7	768
20:00~21:00	55.4	54.4	52.2	50.5	50.1	66.8	52.8	4.0	東南	11.5	768
21:00~22:00	54.0	53.1	50.8	48.8	48.4	65.5	51.5	2.8	東南	11.7	768
22:00~23:00	52.6	51.8	49.7	47.7	47.3	60.0	50.1	3.2	東南	11.5	768
23:00~24:00	52.8	51.8	49.4	47.5	47.0	59.7	50.0	3.5	東南	11.7	768
24:00~01:00	52.3	51.5	49.1	47.0	46.5	56.4	49.6	2.9	東南	11.6	768
01:00~02:00	52.4	51.5	48.8	47.0	46.6	57.6	49.5	3.2	南	11.7	768
02:00~03:00	52.7	51.9	49.5	47.6	47.1	57.2	50.0	3.0	東南東	11.7	768
03:00~04:00	53.0	52.1	49.2	46.6	46.0	57.4	49.9	3.0	東南	11.3	767
04:00~05:00	53.3	52.3	49.4	46.9	46.3	60.9	50.1	2.6	西南	11.8	767
05:00~06:00	55.3	54.3	51.8	49.5	48.7	63.8	52.4	3.2	南南東	11.8	768
06:00~07:00	60.0	57.7	53.6	51.0	50.3	73.8	55.8	2.5	東南東	11.6	768
07:00~08:00	66.1	64.7	58.9	55.0	54.2	76.2	61.2	3.0	東南	12.0	769
*	*	*	*	*	*	*	*	*	*	*	*

環境噪音(L_{eq})監測結果(dB(A))

第一、二類管制區	L_{dn}= 59.2	$L_{日}$= 59.0	$L_{晚}$= 52.2	$L_{夜}$= 50.3
第三、四類管制區	L_{dn}= 59.5	$L_{日}$= 59.2	$L_{晚}$= 51.6	$L_{夜}$= 51.2

審核人員：何致民

備註：大氣壓力摘錄於中央氣象局(線西)氣象站

檢驗報告專用章 瑩諮環境科技(股)公司 負責人：楊明信 檢驗室主管：鐘美紅

陸域工程鄰近敏感點

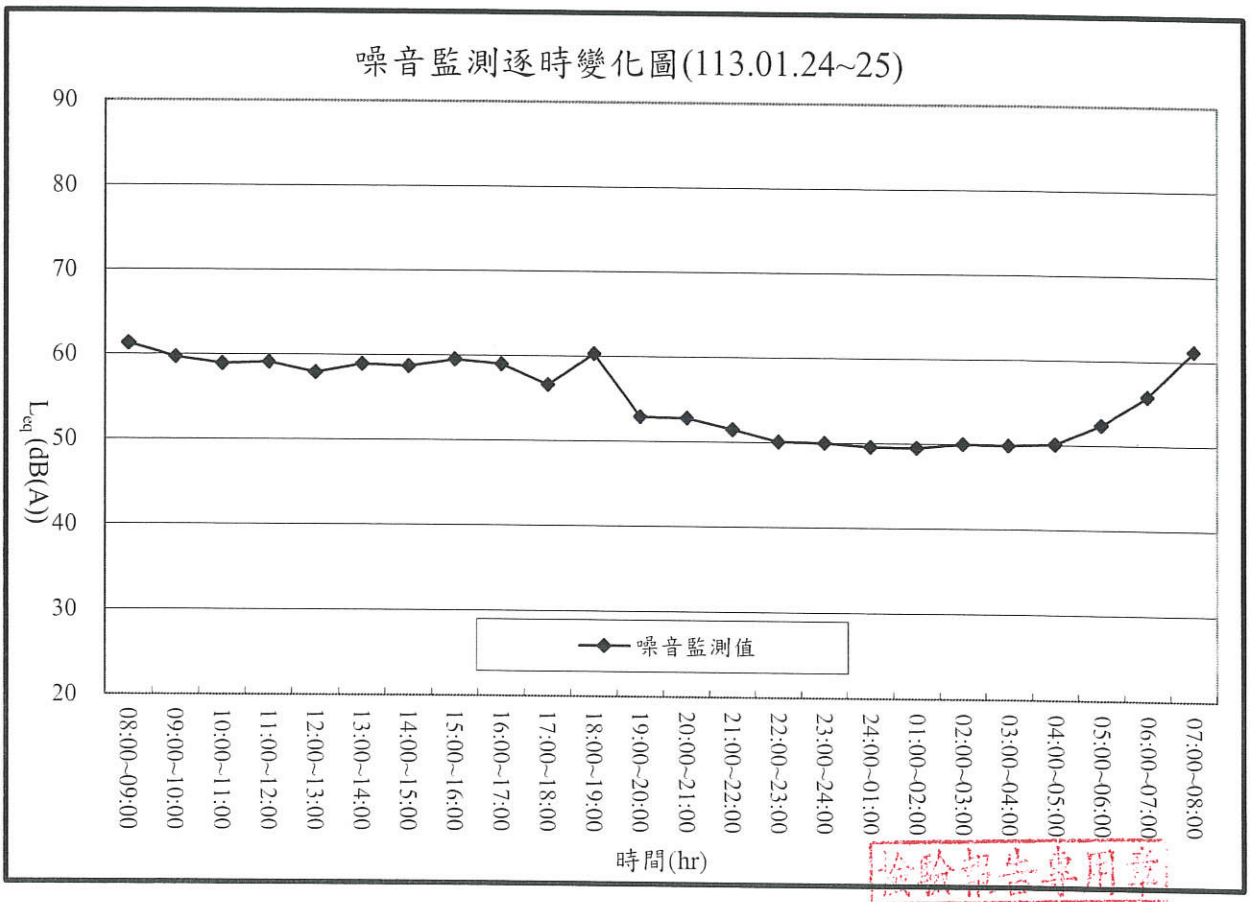

檢驗報告專用章
瑩諮環境科技(股)公司
負責人:楊炯浩
檢驗室主管:鐘美紅

環境振動逐時監測成果

計畫名稱：大彰化西南與西北離岸風力發電計畫環境監測

客戶名稱：光宇工程顧問股份有限公司　　監測日期：113年01月24~25日

執行單位：瑩諮環境科技股份有限公司　　監測人員：江衍樑

監測位置：陸域工程鄰近敏感點　　天候狀況：晴

項目 / 時間	振動位準(dB)						
	L_{V5}	L_{V10}	L_{V50}	L_{V90}	L_{V95}	L_{Vmax}	L_{Veq}
08:00~09:00	45.6	44.5	41.3	39.3	38.8	52.7	42.3
09:00~10:00	46.4	45.2	41.4	39.1	38.5	53.9	42.6
10:00~11:00	46.3	45.0	41.4	39.0	38.4	55.8	42.6
11:00~12:00	47.0	45.8	41.6	38.6	37.9	55.8	43.0
12:00~13:00	45.3	44.1	39.6	37.0	36.3	53.3	41.1
13:00~14:00	45.9	44.6	40.4	37.8	37.2	53.4	41.8
14:00~15:00	45.5	44.2	40.3	38.0	37.5	53.7	41.5
15:00~16:00	45.2	44.0	40.0	37.4	36.8	54.4	41.3
16:00~17:00	44.8	43.5	39.9	37.9	37.5	52.6	41.1
17:00~18:00	42.2	40.8	38.0	36.2	35.7	51.8	38.9
18:00~19:00	40.7	39.1	36.4	35.1	34.9	52.2	37.5
19:00~20:00	39.1	37.8	36.2	35.5	35.3	51.2	37.0
20:00~21:00	37.9	37.3	36.2	35.7	35.6	46.0	36.5
21:00~22:00	38.2	37.3	35.9	35.1	34.8	47.0	36.4
22:00~23:00	36.4	35.9	34.8	34.1	34.0	45.0	35.1
23:00~24:00	37.8	36.5	35.0	34.4	34.3	45.8	35.6
24:00~01:00	36.1	35.6	34.5	33.9	33.8	44.7	34.8
01:00~02:00	36.9	36.0	34.6	34.1	34.0	44.9	35.1
02:00~03:00	36.8	36.0	34.8	34.1	34.0	45.8	35.2
03:00~04:00	37.0	36.1	34.2	33.4	33.2	48.7	34.9
04:00~05:00	37.6	36.2	33.6	32.5	32.2	45.6	34.6
05:00~06:00	40.2	38.4	34.4	32.7	32.3	47.0	36.0
06:00~07:00	44.4	42.5	36.2	33.3	32.8	53.7	39.2
07:00~08:00	43.2	42.0	39.2	36.1	35.1	53.7	40.0
*	*	*	*	*	*	*	*

振動(L_{V10})監測結果				
第一、二類管制區	$L_{V10日}$=	43.6	$L_{V10夜}$=	36.6
第三、四類管制區	$L_{V10日}$=	43.4	$L_{V10夜}$=	37.3

審核人員：何致民

瑩諮環境科技(股)公司 檢驗報告專用 負責人:楊炯浩 檢驗室主管:鐘美紅

陸域工程鄰近敏感點

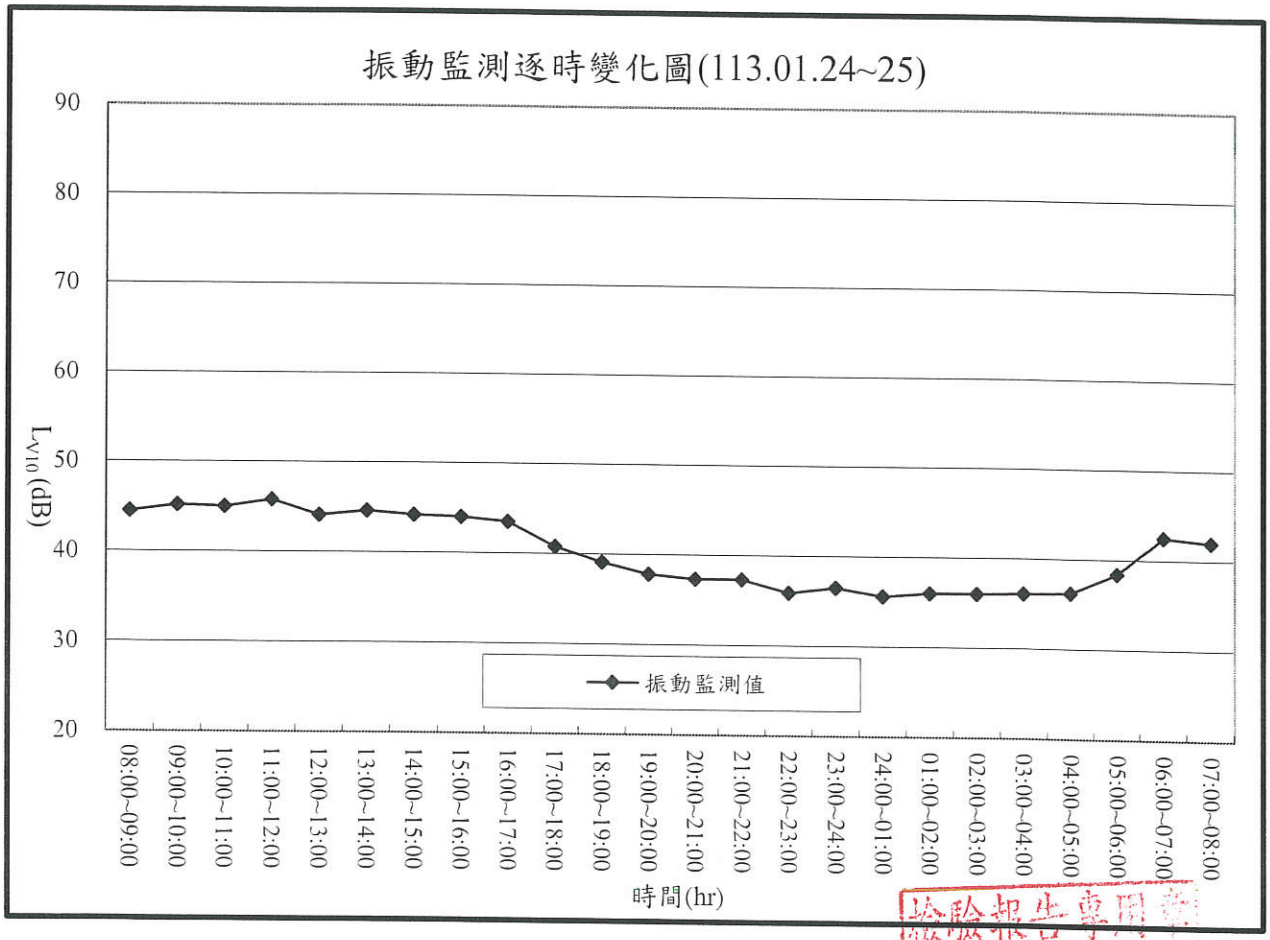

檢驗報告專用章
瑩諮環境科技(股)公司
負責人:楊炯浩
檢驗室主管:鐘美紅

噪音及氣象條件逐時監測成果

計畫名稱：大彰化西南與西北離岸風力發電計畫環境監測

客戶名稱：光宇工程顧問股份有限公司　　委樣編號：MS13SVF0191

執行單位：瑩諮環境科技股份有限公司　　監測類別：管制區第(四)類

監測位置：陸域工程進/出道路　　監測人員：江衍樑

監測日期：113年01月24~25日(平日)　　檔案名稱：AU1_0191

項目 / 時間	噪音位準(dB(A))							檢測條件			
	L_5	L_{10}	L_{50}	L_{90}	L_{95}	L_{max}	L_{eq}	最大風速 m/s	風向 deg	氣溫 ℃	大氣壓力 mmHg
08:00~09:00	73.6	71.0	60.9	57.2	56.8	91.5	67.7	4.1	東北東	10.1	769
09:00~10:00	72.0	69.0	58.6	56.1	55.6	89.8	66.5	4.0	東北東	10.8	769
10:00~11:00	71.2	67.6	56.9	54.4	54.0	89.8	66.1	3.4	東北東	12.4	769
11:00~12:00	71.8	68.5	57.6	54.2	53.8	92.6	67.4	2.9	東北東	13.3	768
12:00~13:00	70.0	66.6	56.9	54.0	53.6	88.5	65.3	4.0	東北東	13.4	768
13:00~14:00	72.2	68.9	57.1	54.4	53.9	93.0	66.7	3.8	東北東	13.6	767
14:00~15:00	71.0	67.3	57.5	54.6	54.1	89.9	65.6	3.4	東北東	13.6	767
15:00~16:00	70.3	66.9	57.4	54.7	54.3	83.9	64.3	3.8	東北東	13.0	767
16:00~17:00	71.8	68.6	58.8	55.8	55.3	87.3	66.5	3.7	東北東	12.6	767
17:00~18:00	71.0	67.9	59.0	55.1	54.7	94.8	66.6	3.6	東北東	12.2	767
18:00~19:00	65.7	63.1	56.3	54.5	54.1	84.2	61.8	3.4	東	11.9	767
19:00~20:00	63.4	60.7	55.0	53.5	53.1	76.1	58.4	3.4	東	11.7	768
20:00~21:00	59.9	57.9	55.2	53.9	53.6	78.5	57.3	3.8	東北東	11.5	768
21:00~22:00	57.5	56.1	54.2	52.9	52.6	79.0	56.4	3.3	東	11.7	768
22:00~23:00	57.5	56.3	54.4	53.3	53.0	79.0	55.9	3.2	東	11.5	768
23:00~24:00	56.1	55.5	54.0	53.0	52.7	71.5	54.7	3.1	東	11.7	768
24:00~01:00	55.8	55.3	54.0	52.8	52.6	72.4	54.4	3.9	東	11.6	768
01:00~02:00	56.9	56.0	54.5	53.5	53.2	79.2	57.3	4.4	東	11.7	768
02:00~03:00	55.8	55.1	53.9	53.0	52.8	75.2	54.7	4.9	東	11.7	768
03:00~04:00	54.3	53.9	52.7	51.8	51.5	60.6	52.9	4.4	東	11.3	767
04:00~05:00	55.0	54.2	52.7	51.5	51.3	78.1	54.9	3.7	東	11.8	767
05:00~06:00	58.1	55.8	54.1	53.0	52.7	78.0	56.9	3.9	東	11.8	768
06:00~07:00	66.7	64.0	55.0	53.5	53.2	84.4	61.6	3.8	東	11.6	768
07:00~08:00	73.3	70.7	61.2	55.5	55.0	88.4	67.5	4.6	東	12.0	769
*	*	*	*	*	*	*	*	*	*	*	*

環境噪音(L_{eq})監測結果(dB(A))

第一、二類管制區	L_{dn}= 65.3	$L_{日}$= 65.8	$L_{晚}$= 56.9	$L_{夜}$= 55.4
第三、四類管制區	L_{dn}= 65.2	$L_{日}$= 66.0	$L_{晚}$= 56.6	$L_{夜}$= 55.3

審核人員：何致民

備註：大氣壓力摘錄於中央氣象局(線西)氣象站

檢驗報告專用章 瑩諮環境科技(股)公司 負責人:楊炯淵 檢驗室主管:鐘美紅

陸域工程進/出道路

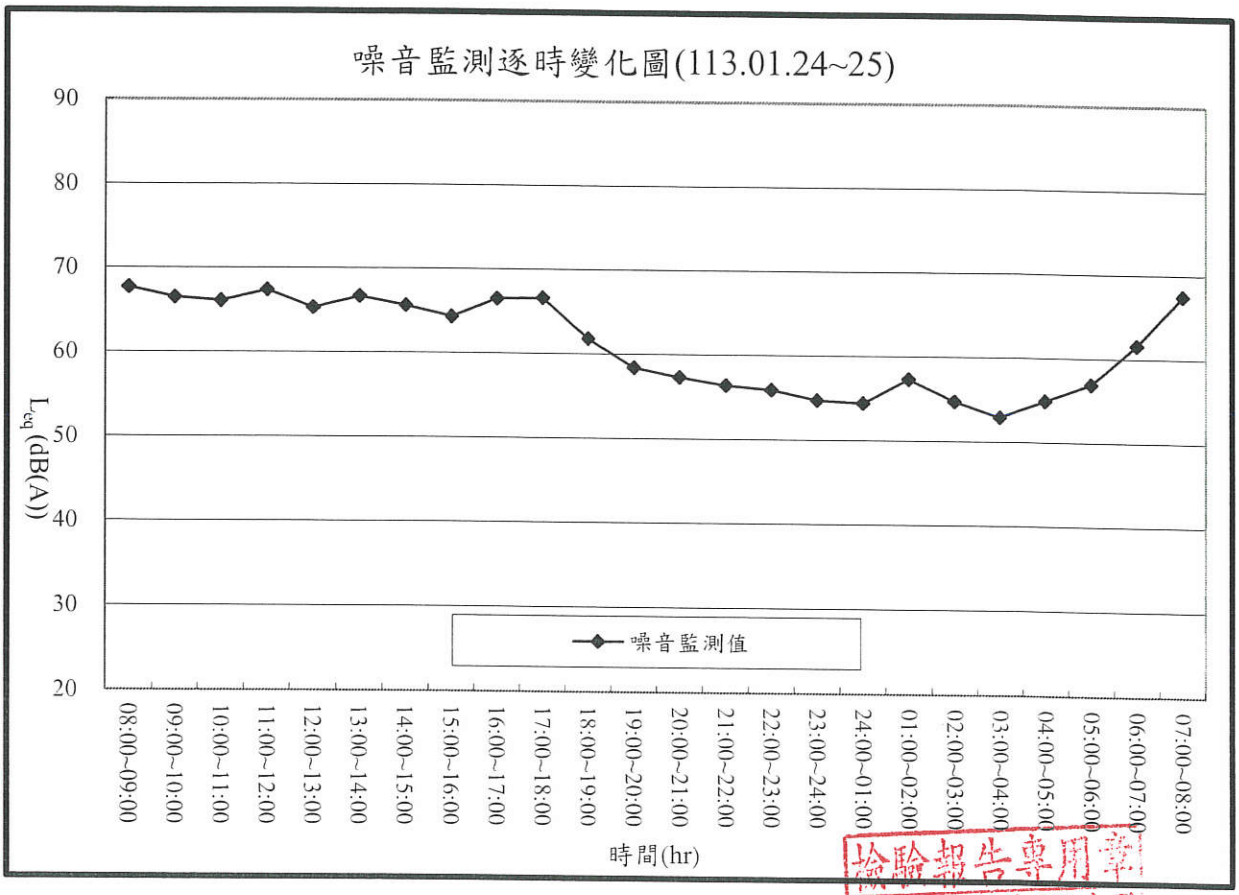

檢驗報告專用章
瑩諮環境科技(股)公司
負 責 人:楊炯浩
檢驗室主管:鐘美紅

道路振動逐時監測成果

計畫名稱：大彰化西南與西北離岸風力發電計畫環境監測

客戶名稱：光宇工程顧問股份有限公司　　監測日期：113年01月24~25日(平日)

執行單位：瑩諮環境科技股份有限公司　　監測人員：江衍樑

監測位置：陸域工程進/出道路　　天候狀況：晴

項目 / 時間	振動位準(dB)							振動位準(dB)						
	L_{V5}	L_{V10}	L_{V50}	L_{V90}	L_{V95}	L_{Vmax}	L_{Veq}	$L_{V10(1)}$	$L_{V10(2)}$	$L_{V10(3)}$	$L_{V10(4)}$	$L_{V10(5)}$	$L_{V10(6)}$	$L_{V10(mean)}$
08:00~09:00	41.4	39.7	36.7	34.3	33.6	51.5	37.9	47.7	45.1	45.1	*	*	*	46.1
09:00~10:00	42.3	40.7	37.6	35.0	34.4	52.6	38.8	47.4	46.6	46.3	46.0	45.6	44.6	46.2
10:00~11:00	41.2	40.0	37.3	34.8	34.1	53.3	38.2	46.9	*	*	*	*	*	46.9
11:00~12:00	42.2	40.5	37.4	34.9	34.3	54.2	38.7	47.5	46.8	45.2	44.6	*	*	46.2
12:00~13:00	41.2	38.7	35.2	32.8	32.1	55.8	37.2	48.9	46.7	*	*	*	*	47.9
13:00~14:00	42.0	40.3	37.2	34.6	34.0	52.8	38.4	46.1	45.6	45.5	44.5	44.2	43.9	45.0
14:00~15:00	41.5	40.3	37.5	35.1	34.5	53.8	38.5	45.8	45.4	44.3	44.1	43.9	43.7	44.6
15:00~16:00	41.5	39.9	37.0	34.7	34.0	52.2	38.2	46.0	45.5	45.5	44.3	43.5	43.1	44.8
16:00~17:00	41.0	39.6	37.0	34.8	34.2	57.8	38.2	46.2	46.0	44.3	44.3	43.6	43.5	44.8
17:00~18:00	39.3	37.7	32.8	30.0	30.0	53.0	35.5	48.3	46.1	45.8	*	*	*	46.9
18:00~19:00	34.9	34.1	31.8	30.0	30.0	46.1	32.6	41.7	40.9	39.4	*	*	*	40.8
19:00~20:00	34.5	33.9	31.5	30.0	30.0	45.2	32.2	41.4	*	*	*	*	*	41.4
20:00~21:00	35.0	34.3	32.1	30.0	30.0	47.6	32.7	42.7	*	*	*	*	*	42.7
21:00~22:00	33.6	33.1	31.0	30.0	30.0	44.0	31.6	40.5	*	*	*	*	*	40.5
22:00~23:00	33.0	32.5	30.3	30.0	30.0	37.3	31.0	34.5	33.5	33.4	33.3	33.3	33.3	33.6
23:00~24:00	32.5	31.9	30.1	30.0	30.0	35.5	30.7	32.9	32.8	32.7	32.6	32.5	32.5	32.7
24:00~01:00	31.7	31.2	30.0	30.0	30.0	34.6	30.3	32.5	32.5	32.3	32.2	32.2	32.0	32.3
01:00~02:00	31.9	31.3	30.0	30.0	30.0	46.5	30.5	33.5	32.9	32.8	32.3	32.2	32.2	32.7
02:00~03:00	31.5	30.9	30.0	30.0	30.0	44.1	30.3	33.0	32.5	32.0	31.8	31.8	31.8	32.2
03:00~04:00	30.0	30.0	30.0	30.0	30.0	38.4	30.0	31.0	31.0	30.8	30.6	30.6	30.6	30.8
04:00~05:00	30.3	30.0	30.0	30.0	30.0	50.2	30.7	41.4	40.2	*	*	*	*	40.8
05:00~06:00	32.9	32.0	30.0	30.0	30.0	55.4	32.5	43.0	42.9	42.0	*	*	*	42.7
06:00~07:00	33.8	32.1	30.0	30.0	30.0	53.3	32.9	45.5	45.0	44.2	43.7	*	*	44.7
07:00~08:00	40.1	38.0	33.8	30.0	30.0	49.4	35.7	44.7	44.1	43.5	43.2	43.0	42.5	43.6
*	*	*	*	*	*	*	*	*	*	*	*	*	*	*

振動(L_{V10})監測結果		
第一、二類管制區	$L_{V10日}$= 45.4	$L_{V10夜}$= 38.5
第三、四類管制區	$L_{V10日}$= 45.3	$L_{V10夜}$= 39.7

審核人員：何致民

檢驗執生專用章
瑩諮環境科技(股)公司
負責人:楊炯浩
檢驗室主管:鐘美紅

陸域工程進/出道路

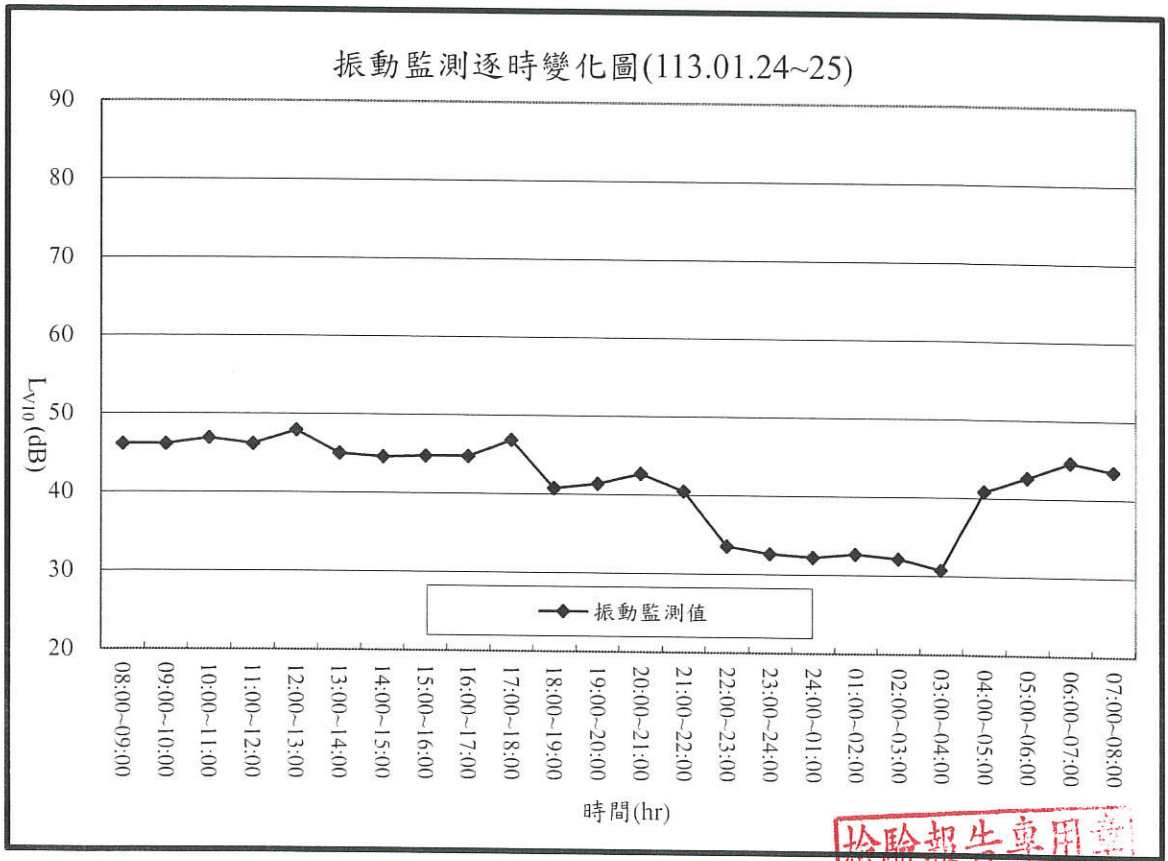

檢驗報告專用章
瑩諮環境科技(股)公司
負責人:楊炯洁
檢驗室主管:鐘美紅

附錄 4.9 營建噪音監測資料

瑩諮環境科技股份有限公司

檢驗室名稱：瑩諮環境科技股份有限公司
環境部許可證字號：環境部國環檢證字第202號(原環署環檢字第202號)
地 址：台北市內湖區瑞光路2號5樓　電 話：（02）2794-8833

噪音監測報告（行程編號：MSNV24010039）

計畫名稱：大彰化西南與西北離岸風力發電計畫環境監測
客戶名稱：光宇工程顧問股份有限公司
檢測目的：環境影響評估
樣品特性：固定音源噪音
採樣單位：瑩諮環境科技股份有限公司
採樣方法：NIEA P201.96C
採樣地點：如報告所示

報告編號：MS13SVC0102~0103
MS13SVC0104~0105
採樣日期：113年01月15日
收樣日期：113年01月16日
報告日期：113年02月06日
聯絡人員：余 忠 賢

聲明書

(一)茲保證本報告內容完全依照環境部及有關機關之標準方法及品保品管等相關規定，秉持公正、誠實進行採樣、檢測。絕無虛偽不實，如有違反，就政府機關所受損失願負連帶賠償責任之外，並接受主管機關依法令所為之行政處分及刑事處罰。

(二)吾人瞭解如自身受政府機關委任從事公務，亦屬於刑法上之公務員，並瞭解刑法上圖利罪、公務員登載不實偽造公文書及貪污治罪條例之相關規定，如有違反，亦為刑法及貪污治罪條例之適用對象，願受最嚴厲之法律制裁。

公司名稱：瑩諮環境科技股份有限公司
負 責 人：楊炯浩

檢驗室主管　　空氣採樣類
報告簽署人

（MSA- 0）

檢驗報告專用章
瑩諮環境科技(股)公司
負 責 人:楊炯浩
檢驗室主管:鐘美紅

備註：

1、本報告共 3 頁，不得作為法律訴訟用，報告內容不得隨意複製或作為商業廣告之用。

2、本報告未得到檢驗室書面同意，檢測報告不應被部分複製使用，但全份檢測報告複製除外。

固定音源噪音監測

計畫名稱：大彰化西南與西北離岸風力發電計畫環境監測

客戶名稱：光宇工程顧問股份有限公司　　委樣編號：MS13SVC0102~0103

執行單位：瑩諮環境科技股份有限公司　　監測類別：管制區第(四)類

監測位置：陸域自設升(降)壓站工地周界　　監測人員：周承新、趙元亨

監測日期：113年01月15日　　檔案名稱：AU1_0102、背景AU1_0103

測點編號	監測時間	監測位置	L_5	L_{10}	L_{50}	L_{90}	L_{95}	L_{max}	L_{eq}	備註	修正後噪音值
1	11:33~11:35	測點1	72.2	70.6	65.6	60.9	60.1	73.5	67.1	整體音量	L_{eq} ：65.7
	11:39~11:39	背景監測	63.6	63.6	61.2	60.8	60.3	63.6	61.6	背景音量	L_{max} ：73.0

背景音量之修正表　單位：dB（A）

L_1-L_2	3	3.1	3.2	3.3	3.4	3.5	3.6	3.7	3.8	3.9
ΔL	3	2.9	2.8	2.7		2.6	2.5	2.4	2.3	
L_1-L_2	4	4.1	4.2	4.3	4.4	4.5	4.6	4.7	4.8	4.9
ΔL	2.2	2.1		2		1.9	1.8		1.7	
L_1-L_2	5	5.1	5.2	5.3	5.4	5.5	5.6	5.7	5.8	5.9
ΔL	1.7	1.6		1.5		1.4			1.3	
L_1-L_2	6	6.1	6.2	6.3	6.4	6.5	6.6	6.7	6.8	6.9
ΔL	1.3	1.2			1.1			1		
L_1-L_2	7	7.1	7.2	7.3	7.4	7.5	7.6	7.7	7.8	7.9
ΔL	1	0.9					0.8			
L_1-L_2	8	8.1	8.2	8.3	8.4	8.5	8.6	8.7	8.8	8.9
ΔL	0.7						0.6			
L_1-L_2	9	9.1	9.2	9.3	9.4	9.5	9.6	9.7	9.8	9.9~10.0
ΔL	0.6			0.5						

氣象監測(檢測條件)

測點編號	監測時間	監測位置	風向 deg	最大風速m/s	溫度℃	大氣壓力 mmHg
1	11:33~11:35	測點1	北北東	3.4	26.5	764
	11:39~11:39	背景監測	北北東	3.4	26.5	764

施工狀況

周遭環境特點說明：

1.監測位置：

基地外圍1公尺

2.作業狀況：

吊掛作業

3.作業機具：

吊車

周遭環境位置圖：

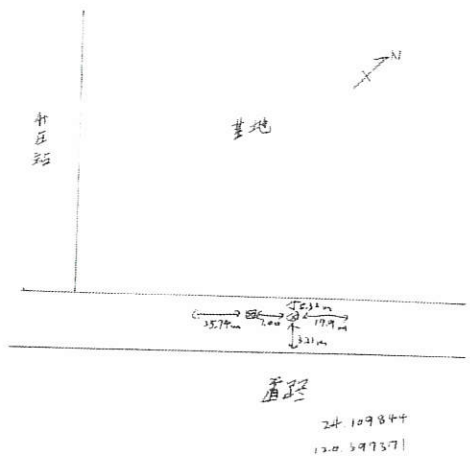

說明

異常狀況說明：

無

噪音音源發聲特性：

聲音大小及間距不一定

檢驗報告專用章
瑩諮環境科技(股)公司
負責人：楊炯浩
檢驗室主管：鐘美紅

審核人員：何致民

註:1.背景音量的修正依據噪音管制法規中噪音管制標準。

2.除了風速風向之外，其他氣象資料參據測點位置(線西)氣象站

固定音源噪音監測

計畫名稱：大彰化西南與西北離岸風力發電計畫環境監測

客戶名稱：光宇工程顧問股份有限公司　　委樣編號：MS13SVC0104~0105

執行單位：瑩諮環境科技股份有限公司　　監測類別：管制區第(四)類

監測位置：陸纜工地周界　　監測人員：周承新、趙元亨

監測日期：113年01月15日　　檔案名稱：AU1_0104、背景AU1_0105

測點編號	監測時間	監測位置	L_5	L_{10}	L_{50}	L_{90}	L_{95}	L_{max}	L_{eq}	備註	修正後噪音值
1	11:08~11:10	測點1	72.4	70.1	64.1	57.0	54.7	76.5	67.0	整體音量	L_{eq} ：65.5
	11:14~11:14	背景監測	69.5	69.5	58.2	52.9	51.9	69.5	61.6	背景音量	L_{max} ：75.5

背景音量之修正表　單位：dB（A）

L_1-L_2	3	3.1	3.2	3.3	3.4	3.5	3.6	3.7	3.8	3.9
ΔL	3	2.9	2.8	2.7		2.6	2.5	2.4	2.3	
L_1-L_2	4	4.1	4.2	4.3	4.4	4.5	4.6	4.7	4.8	4.9
ΔL	2.2	2.1		2		1.9	1.8		1.7	
L_1-L_2	5	5.1	5.2	5.3	5.4	5.5	5.6	5.7	5.8	5.9
ΔL	1.7	1.6		1.5		1.4			1.3	
L_1-L_2	6	6.1	6.2	6.3	6.4	6.5	6.6	6.7	6.8	6.9
ΔL	1.3	1.2			1.1			1		
L_1-L_2	7	7.1	7.2	7.3	7.4	7.5	7.6	7.7	7.8	7.9
ΔL	1	0.9					0.8			
L_1-L_2	8	8.1	8.2	8.3	8.4	8.5	8.6	8.7	8.8	8.9
ΔL	0.7						0.6			
L_1-L_2	9	9.1	9.2	9.3	9.4	9.5	9.6	9.7	9.8	9.9~10.0
ΔL	0.6			0.5						

氣象監測(檢測條件)

測點編號	監測時間	監測位置	風向 deg	最大風速m/s	溫度℃	大氣壓力 mmHg
1	11:08~11:10	測點1	北北東	3.8	23.3	764
	11:14~11:14	背景監測	北北東	3.8	23.3	764

施工狀況

周遭環境特點說明：

1.監測位置：

基地外圍1公尺

2.作業狀況：

吊掛作業

3.作業機具：

吊車

周遭環境位置圖：

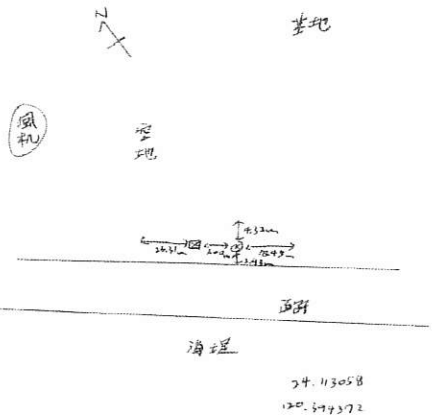

說明

異常狀況說明：

無

噪音音源發聲特性：

聲音大小及間距不一定

檢驗報告專用章
瑩諮環境科技(股)公司
負責人:楊明洋
檢驗室主管:鐘美紅

審核人員：何致民

註:1.背景音量的修正依據噪音管制法規中噪音管制標準。

2.除了風速風向之外，其他氣象資料參據測點位置(線西)氣象站

瑩諮環境科技股份有限公司

檢驗室名稱：瑩諮環境科技股份有限公司
環境部許可證字號：環境部國環檢證字第202號(原環署環檢字第202號)
地 址：台北市內湖區瑞光路2號5樓　電 話：（02）2794-8833

噪音監測報告（行程編號：MSNV24010040）

計畫名稱：大彰化西南與西北離岸風力發電計畫環境監測
客戶名稱：光宇工程顧問股份有限公司
檢測目的：環境影響評估
樣品特性：低頻噪音
採樣單位：瑩諮環境科技股份有限公司
採樣方法：NIEA P205.93C
採樣地點：如報告所示

報告編號：MS13SVC0108~0109
MS13SVC0110~0111
採樣日期：113年01月15日
收樣日期：113年01月16日
報告日期：113年01月29日
聯絡人員：余 忠 賢

聲明書

(一)茲保證本報告內容完全依照環境部及有關機關之標準方法及品保品管等相關規定，秉持公正、誠實進行採樣、檢測。絕無虛偽不實，如有違反，就政府機關所受損失願負連帶賠償責任之外，並接受主管機關依法令所為之行政處分及刑事處罰。

(二)吾人瞭解如自身受政府機關委任從事公務，亦屬於刑法上之公務員，並瞭解刑法上圖利罪、公務員登載不實偽造公文書及貪污治罪條例之相關規定，如有違反，亦為刑法及貪污治罪條例之適用對象，願受最嚴厲之法律制裁。

公司名稱：瑩諮環境科技股份有限公司
負 責 人：楊炯浩

檢驗室主管　　空氣採樣類
報告簽署人

（MSA- 0 負 責）

檢驗報告專用章
瑩諮環境科技(股)公司
負 責 人:楊炯浩
檢驗室主管:鐘美紅

備註：

1、本報告共 3 頁，不得作為法律訴訟用，報告內容不得隨意複製或作為商業廣告之用。
2、本報告未得到檢驗室書面同意，檢測報告不應被部分複製使用，但全份檢測報告複製除外。
3、陸纜工地該測點為業主要求，並不符合環境部公告低頻噪音測量方法規定，故此數僅供參考。
4、陸纜工地該測點受鄰近工區工程影響，故本次數據僅供參考。

低頻噪音固定音源噪音監測

計畫名稱：大彰化西南與西北離岸風力發電計畫環境監測

客戶名稱：光宇工程顧問股份有限公司　　委樣編號：MS13SVC0108~0109

執行單位：瑩諮環境科技股份有限公司　　監測類別：管制區第(四)類

監測位置：陸域自設升(降)壓站工地周界　　監測人員：趙元亨、周承新

監測日期：113年01月15日　　檔案名稱：AU1_0108、背景AU1_0109

噪音位準(dB(A))

測點編號	監測時間	監測位置	低頻 $L_{eq,LF(dB(A))}$		備註	修正後噪音值 (dB(A))
1	10:10~10:12	測點1	$L_{eq,LF}$：	42.4	整體音量	$L_{eq,LF}$：41.4
	10:16~10:16	背景監測		35.7	背景音量	

背景音量之修正表　單位：dB（A）

L_1-L_2	3	3.1	3.2	3.3	3.4	3.5	3.6	3.7	3.8	3.9
ΔL	3	2.9	2.8	2.7		2.6	2.5	2.4	2.3	
L_1-L_2	4	4.1	4.2	4.3	4.4	4.5	4.6	4.7	4.8	4.9
ΔL	2.2	2.1		2		1.9	1.8		1.7	
L_1-L_2	5	5.1	5.2	5.3	5.4	5.5	5.6	5.7	5.8	5.9
ΔL	1.7	1.6		1.5		1.4			1.3	
L_1-L_2	6	6.1	6.2	6.3	6.4	6.5	6.6	6.7	6.8	6.9
ΔL	1.3	1.2			1.1			1		
L_1-L_2	7	7.1	7.2	7.3	7.4	7.5	7.6	7.7	7.8	7.9
ΔL	1	0.9					0.8			
L_1-L_2	8	8.1	8.2	8.3	8.4	8.5	8.6	8.7	8.8	8.9
ΔL	0.7						0.6			
L_1-L_2	9	9.1	9.2	9.3	9.4	9.5	9.6	9.7	9.8	9.9~10.0
ΔL	0.6			0.5						

氣象監測(檢測條件)

測點編號	監測時間	監測位置	風向 deg	風速m/s	相對濕度%	溫度℃	大氣壓力 mmHg
1	10:10~10:12	測點1	*	*	74.0	21.0	764
	10:16~10:16	背景監測	*	*	74.0	21.0	764

施工狀況

周遭環境特點說明：

1.監測位置：

工務所

2.作業狀況：

吊掛作業

3.作業機具：

吊車

周遭環境位置圖：

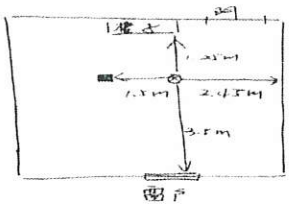

說明

異常狀況說明：無

噪音音源發聲特性：聲音大小及間距不一定

檢驗報告專用章
瑩諮環境科技(股)公司
負責人:楊炯浩
檢驗室主管:鍾美紅

審核人員：何致民

註:1.背景音量的修正依據噪音管制法規中噪音管制標準。

2.除了風速風向之外，其他氣象資料參據測點位置(線西)氣象站

低頻噪音固定音源噪音監測

計畫名稱：大彰化西南與西北離岸風力發電計畫環境監測

客戶名稱：光宇工程顧問股份有限公司　　委樣編號：MS13SVC0110~0111

執行單位：瑩諮環境科技股份有限公司　　監測類別：管制區第(四)類

監測位置：陸纜工地周界　　監測人員：趙元亨、周承新

監測日期：113年01月15日　　檔案名稱：AU1_0110、背景AU1_0111

噪音位準(dB(A))

測點編號	監測時間	監測位置	低頻 $L_{eq,LF(dB(A))}$		備註	修正後噪音值 (dB(A))
1	10:38~10:40	測點1	$L_{eq,LF}$：	39.6	整體音量	$L_{eq,LF}$：37.6
	10:44~10:44	背景監測		35.3	背景音量	

背景音量之修正表　單位：dB（A）

L_1-L_2	3	3.1	3.2	3.3	3.4	3.5	3.6	3.7	3.8	3.9
ΔL	3	2.9	2.8	2.7		2.6	2.5	2.4	2.3	
L_1-L_2	4	4.1	4.2	4.3	4.4	4.5	4.6	4.7	4.8	4.9
ΔL	2.2	2.1		2		1.9	1.8		1.7	
L_1-L_2	5	5.1	5.2	5.3	5.4	5.5	5.6	5.7	5.8	5.9
ΔL	1.7	1.6		1.5		1.4			1.3	
L_1-L_2	6	6.1	6.2	6.3	6.4	6.5	6.6	6.7	6.8	6.9
ΔL	1.3	1.2			1.1			1		
L_1-L_2	7	7.1	7.2	7.3	7.4	7.5	7.6	7.7	7.8	7.9
ΔL	1	0.9					0.8			
L_1-L_2	8	8.1	8.2	8.3	8.4	8.5	8.6	8.7	8.8	8.9
ΔL	0.7						0.6			
L_1-L_2	9	9.1	9.2	9.3	9.4	9.5	9.6	9.7	9.8	9.9~10.0
ΔL	0.6			0.5						

氣象監測(檢測條件)

測點編號	監測時間	監測位置	風向 deg	風速m/s	相對濕度%	溫度℃	大氣壓力 mmHg
1	10:38~10:40	測點1	*	*	84.0	27.3	764
	10:44~10:44	背景監測	*	*	84.0	27.3	764

施工狀況

周遭環境特點說明：
1.監測位置：
基地外圍1公尺

2.作業狀況：
吊掛作業

3.作業機具：
吊車

周遭環境位置圖：



說明

異常狀況說明：無

噪音音源發聲特性：聲音大小及間距不一定

審核人員：何致民

註:1.背景音量的修正依據噪音管制法規中噪音管制標準。
2.除了風速風向之外，其他氣象資料參據測點位置(線西)氣象站

檢驗報告專用章
瑩諮環境科技(股)公司
負責人:楊炯浩
檢驗室主管:鐘美紅

瑩諮環境科技股份有限公司

檢驗室名稱：瑩諮環境科技股份有限公司
環境部許可證字號：環境部國環檢證字第202號(原環署環檢字第202號)
地 址：台北市內湖區瑞光路2號5樓　電 話：（02）2794-8833

噪音監測報告（行程編號：MSNV24020045）

計畫名稱：大彰化西南與西北離岸風力發電計畫環境監測
客戶名稱：光宇工程顧問股份有限公司
檢測目的：環境影響評估
樣品特性：固定音源噪音
採樣單位：瑩諮環境科技股份有限公司
採樣方法：NIEA P201.96C
採樣地點：如報告所示

報告編號：MS13SVC0360~0361
MS13SVC0362~0363
採樣日期：113年02月23日
收樣日期：113年02月26日
報告日期：113年03月14日
聯絡人員：余 忠 賢

聲明書

(一)茲保證本報告內容完全依照環境部及有關機關之標準方法及品保品管等相關規定，秉持公正、誠實進行採樣、檢測。絕無虛偽不實，如有違反，就政府機關所受損失願負連帶賠償責任之外，並接受主管機關依法令所為之行政處分及刑事處罰。

(二)吾人瞭解如自身受政府機關委任從事公務，亦屬於刑法上之公務員，並瞭解刑法上圖利罪、公務員登載不實偽造公文書及貪污治罪條例之相關規定，如有違反，亦為刑法及貪污治罪條例之適用對象，願受最嚴厲之法律制裁。

公司名稱：瑩諮環境科技股份有限公司
負 責 人：楊炯浩

檢驗室主管　　空氣採樣類

報告簽署人

檢驗報告專用章
瑩諮環境科技(股)公司
負責人:楊炯浩
檢驗室主管:鐘美紅

（MSA-　　）

備註：

1、本報告共 3 頁，不得作為法律訴訟用，報告內容不得隨意複製或作為商業廣告之用。

2、本報告未得到檢驗室書面同意，檢測報告不應被部分複製使用，但全份檢測報告複製除外。

固定音源噪音監測

計畫名稱：大彰化西南與西北離岸風力發電計畫環境監測

客戶名稱：光宇工程顧問股份有限公司　　委樣編號：MS13SVC0360~0361

執行單位：瑩諮環境科技股份有限公司　　監測類別：管制區第(四)類

監測位置：陸域自設升(降)壓站工地周界　　監測人員：劉冠麟、鄭又禎

監測日期：113年02月23日　　檔案名稱：AU1_0360、背景AU1_0361

測點編號	監測時間	監測位置	L_5	L_{10}	L_{50}	L_{90}	L_{95}	L_{max}	L_{eq}	備註	修正後噪音值
1	11:50~11:52	測點1	77.6	69.2	55.0	51.4	51.1	83.7	69.3	整體音量	L_{eq} ：69.3
	11:58~11:58	背景監測	53.3	53.3	52.5	51.6	51.2	53.3	52.4	背景音量	L_{max} ：83.7

背景音量之修正表　單位：dB（A）

L_1-L_2	3	3.1	3.2	3.3	3.4	3.5	3.6	3.7	3.8	3.9
ΔL	3	2.9	2.8	2.7		2.6	2.5	2.4	2.3	
L_1-L_2	4	4.1	4.2	4.3	4.4	4.5	4.6	4.7	4.8	4.9
ΔL	2.2	2.1		2		1.9	1.8		1.7	
L_1-L_2	5	5.1	5.2	5.3	5.4	5.5	5.6	5.7	5.8	5.9
ΔL	1.7	1.6		1.5		1.4			1.3	
L_1-L_2	6	6.1	6.2	6.3	6.4	6.5	6.6	6.7	6.8	6.9
ΔL	1.3	1.2			1.1			1		
L_1-L_2	7	7.1	7.2	7.3	7.4	7.5	7.6	7.7	7.8	7.9
ΔL	1	0.9					0.8			
L_1-L_2	8	8.1	8.2	8.3	8.4	8.5	8.6	8.7	8.8	8.9
ΔL	0.7						0.6			
L_1-L_2	9	9.1	9.2	9.3	9.4	9.5	9.6	9.7	9.8	9.9~10.0
ΔL	0.6			0.5						

氣象監測(檢測條件)

測點編號	監測時間	監測位置	風向 deg	最大風速m/s	溫度℃	大氣壓力 mmHg
1	11:50~11:52	測點1	南	1.4	22.8	762
	11:58~11:58	背景監測	南	0.9	22.8	762

施工狀況

周遭環境特點說明：

1.監測位置：

基地外圍1公尺

2.作業狀況：

整地作業

3.作業機具：

手持器具

周遭環境位置圖：

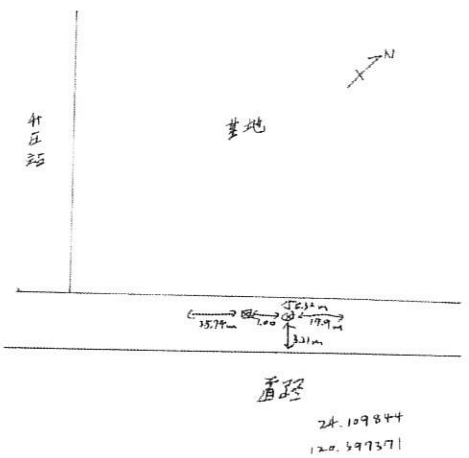

說明

異常狀況說明：

無

噪音音源發聲特性：

聲音大小及間距不一定

審核人員：何致民

註:1.背景音量的修正依據噪音管制法規中噪音管制標準。

2.除了風速風向之外，其他氣象資料參據測點位置(線西)氣象站

檢驗報告專用章
瑩諮環境科技(股)公司
負責人:楊炯浩
檢驗室主管:鍾美紅

固定音源噪音監測

計畫名稱：大彰化西南與西北離岸風力發電計畫環境監測

客戶名稱：光宇工程顧問股份有限公司　　委樣編號：MS13SVC0362~0363

執行單位：瑩諮環境科技股份有限公司　　監測類別：管制區第(四)類

監測位置：陸纜工地周界　　監測人員：劉冠麟、鄭又禎

監測日期：113年02月23日　　檔案名稱：AU1_0362、背景AU1_0363

測點編號	監測時間	監測位置	L_5	L_{10}	L_{50}	L_{90}	L_{95}	L_{max}	L_{eq}	備註	修正後噪音值
1	11:22~11:24	測點1	74.0	70.6	63.9	56.6	56.3	80.9	67.7	整體音量	L_{eq} ：66.9
	11:30~11:30	背景監測	63.9	63.9	61.4	54.4	54.3	63.9	60.1	背景音量	L_{max} ：80.9

背景音量之修正表　單位：dB（A）

L_1-L_2	3	3.1	3.2	3.3	3.4	3.5	3.6	3.7	3.8	3.9
ΔL	3	2.9	2.8	2.7		2.6	2.5	2.4	2.3	
L_1-L_2	4	4.1	4.2	4.3	4.4	4.5	4.6	4.7	4.8	4.9
ΔL	2.2	2.1		2		1.9	1.8		1.7	
L_1-L_2	5	5.1	5.2	5.3	5.4	5.5	5.6	5.7	5.8	5.9
ΔL	1.7	1.6		1.5		1.4			1.3	
L_1-L_2	6	6.1	6.2	6.3	6.4	6.5	6.6	6.7	6.8	6.9
ΔL	1.3	1.2			1.1			1		
L_1-L_2	7	7.1	7.2	7.3	7.4	7.5	7.6	7.7	7.8	7.9
ΔL	1	0.9					0.8			
L_1-L_2	8	8.1	8.2	8.3	8.4	8.5	8.6	8.7	8.8	8.9
ΔL	0.7						0.6			
L_1-L_2	9	9.1	9.2	9.3	9.4	9.5	9.6	9.7	9.8	9.9~10.0
ΔL	0.6			0.5						

氣象監測（檢測條件）

測點編號	監測時間	監測位置	風向 deg	最大風速m/s	溫度℃	大氣壓力 mmHg
1	11:22~11:24	測點1	南	1.5	22.8	762
	11:30~11:30	背景監測	南	<0.1	22.8	762

施工狀況

周遭環境特點說明：

1.監測位置：

基地外圍1公尺

2.作業狀況：

吊掛

3.作業機具：

吊車

周遭環境位置圖：

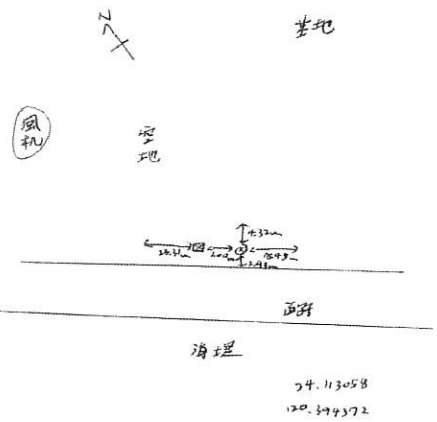

說明

異常狀況說明：

無

噪音音源發聲特性：

聲音大小及間距不一定

檢驗報告專用章
瑩諮環境科技(股)公司
負責人：楊炯浩
檢驗室主管：鐘美紅

審核人員：何致民

註:1.背景音量的修正依據噪音管制法規中噪音管制標準。

2.除了風速風向之外，其他氣象資料參據測點位置(線西)氣象站

瑩諮環境科技股份有限公司

檢驗室名稱：瑩諮環境科技股份有限公司
環境部許可證字號：環境部國環檢證字第202號(原環署環檢字第202號)
地 址：台北市內湖區瑞光路2號5樓　電 話：（02）2794-8833

噪音監測報告（行程編號：MSNV24020046）

計畫名稱：大彰化西南與西北離岸風力發電計畫環境監測
客戶名稱：光宇工程顧問股份有限公司
檢測目的：環境影響評估
樣品特性：低頻噪音
採樣單位：瑩諮環境科技股份有限公司
採樣方法：NIEA P205.93C
採樣地點：如報告所示

報告編號：MS13SVC0366~0367
MS13SVC0368~0369
採樣日期：113年02月23日
收樣日期：113年02月26日
報告日期：113年03月14日
聯絡人員：余 忠 賢

聲明書

(一)茲保證本報告內容完全依照環境部及有關機關之標準方法及品保品管等相關規定，秉持公正、誠實進行採樣、檢測。絕無虛偽不實，如有違反，就政府機關所受損失願負連帶賠償責任之外，並接受主管機關依法令所為之行政處分及刑事處罰。

(二)吾人瞭解如自身受政府機關委任從事公務，亦屬於刑法上之公務員，並瞭解刑法上圖利罪、公務員登載不實偽造公文書及貪污治罪條例之相關規定，如有違反，亦為刑法及貪污治罪條例之適用對象，願受最嚴厲之法律制裁。

公司名稱：瑩諮環境科技股份有限公司
負 責 人：楊炯浩

檢驗室主管　　空氣採樣類
報告簽署人

檢驗報告專用章
瑩諮環境科技(股)公司
負 責 人:楊炯浩
檢驗室主管:鐘美紅

（MSA- 0[illegible]）

備註：
1、本報告共 3 頁，不得作為法律訴訟用，報告內容不得隨意複製或作為商業廣告之用。
2、本報告未得到檢驗室書面同意，檢測報告不應被部分複製使用，但全份檢測報告複製除外。
3、陸纜工地該測點為業主要求，並不符合環境部公告低頻噪音測量方法規定，故此數僅供參考。
4、陸纜工地該測點受鄰近工區工程影響，故本次數據僅供參考。

低頻噪音固定音源噪音監測

計畫名稱：大彰化西南與西北離岸風力發電計畫環境監測

客戶名稱：光宇工程顧問股份有限公司　　委樣編號：MS13SVC0366~0367

執行單位：瑩諮環境科技股份有限公司　　監測類別：管制區第(四)類

監測位置：陸域自設升(降)壓站工地周界　　監測人員：劉冠麟、鄭又禎

監測日期：113年02月23日　　檔案名稱：AU1_0366、背景AU1_0367

噪音位準(dB(A))

測點編號	監測時間	監測位置	低頻 $L_{eq,LF(dB(A))}$		備註	修正後噪音值 (dB(A))
1	08:40~08:42	測點1	$L_{eq,LF}$：	44.8	整體音量	$L_{eq,LF}$：44.0
	08:48~08:48	背景監測		36.9	背景音量	

背景音量之修正表　單位：dB（A）

L_1-L_2	3	3.1	3.2	3.3	3.4	3.5	3.6	3.7	3.8	3.9
ΔL	3	2.9	2.8	2.7		2.6	2.5	2.4	2.3	
L_1-L_2	4	4.1	4.2	4.3	4.4	4.5	4.6	4.7	4.8	4.9
ΔL	2.2	2.1		2		1.9	1.8		1.7	
L_1-L_2	5	5.1	5.2	5.3	5.4	5.5	5.6	5.7	5.8	5.9
ΔL	1.7	1.6		1.5		1.4			1.3	
L_1-L_2	6	6.1	6.2	6.3	6.4	6.5	6.6	6.7	6.8	6.9
ΔL	1.3	1.2			1.1			1		
L_1-L_2	7	7.1	7.2	7.3	7.4	7.5	7.6	7.7	7.8	7.9
ΔL	1	0.9					0.8			
L_1-L_2	8	8.1	8.2	8.3	8.4	8.5	8.6	8.7	8.8	8.9
ΔL	0.7						0.6			
L_1-L_2	9	9.1	9.2	9.3	9.4	9.5	9.6	9.7	9.8	9.9~10.0
ΔL	0.6			0.5						

氣象監測(檢測條件)

測點編號	監測時間	監測位置	風向 deg	風速m/s	相對濕度%	溫度℃	大氣壓力 mmHg
1	08:40~08:42	測點1	*	*	54	16.8	762
	08:48~08:48	背景監測	*	*	54	16.7	762

施工狀況

周遭環境特點說明：

1.監測位置：
工務所

2.作業狀況：
整地作業

3.作業機具：
手持器具

周遭環境位置圖：

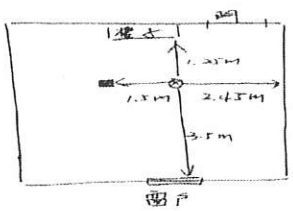

24.1229884
120.4163961
海拔：4m

說明

異常狀況說明：無

噪音音源發聲特性：聲音大小及間距不一定

檢驗報告專用章
瑩諮環境科技(股)公司
負　責　人:楊炯浩
檢驗室主管:鐘美紅

審核人員：何致民

註:1.背景音量的修正依據噪音管制法規中噪音管制標準。
2.除了風速風向之外，其他氣象資料參據測點位置(線西)氣象站

低頻噪音固定音源噪音監測

計畫名稱：大彰化西南與西北離岸風力發電計畫環境監測

客戶名稱：光宇工程顧問股份有限公司　　委樣編號：MS13SVC0368~0369

執行單位：瑩諮環境科技股份有限公司　　監測類別：管制區第(四)類

監測位置：陸纜工地周界　　監測人員：劉冠麟、鄭又禎

監測日期：113年02月23日　　檔案名稱：AU1_0368、背景AU1_0369

噪音位準(dB(A))

測點編號	監測時間	監測位置	低頻 $L_{eq,LF(dB(A))}$		備註	修正後噪音值 (dB(A))
1	08:12~08:14	測點1	$L_{eq,LF}$：	47.3	整體音量	$L_{eq,LF}$：45.3
	08:20~08:20	背景監測		43.0	背景音量	

背景音量之修正表　單位：dB（A）

L_1-L_2	3	3.1	3.2	3.3	3.4	3.5	3.6	3.7	3.8	3.9
ΔL	3	2.9	2.8	2.7		2.6	2.5	2.4	2.3	
L_1-L_2	4	4.1	4.2	4.3	4.4	4.5	4.6	4.7	4.8	4.9
ΔL	2.2	2.1		2		1.9	1.8		1.7	
L_1-L_2	5	5.1	5.2	5.3	5.4	5.5	5.6	5.7	5.8	5.9
ΔL	1.7	1.6		1.5		1.4			1.3	
L_1-L_2	6	6.1	6.2	6.3	6.4	6.5	6.6	6.7	6.8	6.9
ΔL	1.3	1.2			1.1			1		
L_1-L_2	7	7.1	7.2	7.3	7.4	7.5	7.6	7.7	7.8	7.9
ΔL	1	0.9					0.8			
L_1-L_2	8	8.1	8.2	8.3	8.4	8.5	8.6	8.7	8.8	8.9
ΔL	0.7						0.6			
L_1-L_2	9	9.1	9.2	9.3	9.4	9.5	9.6	9.7	9.8	9.9~10.0
ΔL	0.6			0.5						

氣象監測(檢測條件)

測點編號	監測時間	監測位置	風向 deg	風速m/s	相對濕度%	溫度℃	大氣壓力 mmHg
1	08:12~08:14	測點1	南	1.1	48	17.5	762
	08:20~08:20	背景監測	南	<0.1	48	17.5	762

施工狀況

周遭環境特點說明：

1.監測位置：

基地外圍1公尺

2.作業狀況：

吊掛

3.作業機具：

吊車

周遭環境位置圖：



說明

異常狀況說明：無

噪音音源發聲特性：聲音大小及間距不一定

檢驗報告專用章
瑩諮環境科技(股)公司
負責人:楊炯池
檢驗室主管:鐘美紅

審核人員：何致民

註:1.背景音量的修正依據噪音管制法規中噪音管制標準。

2.除了風速風向之外，其他氣象資料參據測點位置(線西)氣象站

瑩諮環境科技股份有限公司

檢驗室名稱：瑩諮環境科技股份有限公司
環境部許可證字號：環境部國環檢證字第202號(原環署環檢字第202號)
地 址：台北市內湖區瑞光路2號5樓　電 話：（02）2794-8833

噪音監測報告（行程編號：MSNV24030043）

計畫名稱：大彰化西南與西北離岸風力發電計畫環境監測
客戶名稱：光宇工程顧問股份有限公司
檢測目的：環境影響評估
樣品特性：固定音源噪音
採樣單位：瑩諮環境科技股份有限公司
採樣方法：NIEA P201.96C
採樣地點：如報告所示

報告編號：MS13SVC0500~0501
MS13SVC0502~0503
採樣日期：113年03月12日
收樣日期：113年03月13日
報告日期：113年04月03日
聯絡人員：余 忠 賢

聲明書

(一)茲保證本報告內容完全依照環境部及有關機關之標準方法及品保品管等相關規定，秉持公正、誠實進行採樣、檢測。絕無虛偽不實，如有違反，就政府機關所受損失願負連帶賠償責任之外，並接受主管機關依法令所為之行政處分及刑事處罰。

(二)吾人瞭解如自身受政府機關委任從事公務，亦屬於刑法上之公務員，並瞭解刑法上圖利罪、公務員登載不實偽造公文書及貪污治罪條例之相關規定，如有違反，亦為刑法及貪污治罪條例之適用對象，願受最嚴厲之法律制裁。

公司名稱：瑩諮環境科技股份有限公司
負 責 人：楊炯浩

檢驗室主管　　空氣採樣類

報告簽署人

檢驗報告專用章
瑩諮環境科技(股)公司
負 責 人:楊炯浩
檢驗室主管:鐘美紅

（MSA-　）

備註：

1、本報告共 3 頁，不得作為法律訴訟用，報告內容不得隨意複製或作為商業廣告之用。

2、本報告未得到檢驗室書面同意，檢測報告不應被部分複製使用，但全份檢測報告複製除外。

固定音源噪音監測

計畫名稱：大彰化西南與西北離岸風力發電計畫環境監測

客戶名稱：光宇工程顧問股份有限公司　　委樣編號：MS13SVC0500~0501

執行單位：瑩諮環境科技股份有限公司　　監測類別：管制區第(四)類

監測位置：陸域自設升(降)壓站工地周界　　監測人員：謝漢柏、張博淵

監測日期：113年03月12日　　檔案名稱：AU1_0500、背景AU1_0501

測點編號	監測時間	監測位置	L_5	L_{10}	L_{50}	L_{90}	L_{95}	L_{max}	L_{eq}	備註	修正後噪音值
1	13:44~13:46	測點1	67.9	67.1	61.9	55.0	53.4	78.7	64.7	整體音量	L_{eq} ： 64.7
	13:51~13:51	背景監測	53.2	53.2	50.0	49.5	49.3	53.2	50.7	背景音量	L_{max} ： 78.7

背景音量之修正表　單位：dB（A）

L_1-L_2	3	3.1	3.2	3.3	3.4	3.5	3.6	3.7	3.8	3.9
ΔL	3	2.9	2.8	2.7		2.6	2.5	2.4	2.3	
L_1-L_2	4	4.1	4.2	4.3	4.4	4.5	4.6	4.7	4.8	4.9
ΔL	2.2	2.1		2		1.9	1.8		1.7	
L_1-L_2	5	5.1	5.2	5.3	5.4	5.5	5.6	5.7	5.8	5.9
ΔL	1.7	1.6		1.5		1.4			1.3	
L_1-L_2	6	6.1	6.2	6.3	6.4	6.5	6.6	6.7	6.8	6.9
ΔL	1.3	1.2			1.1			1		
L_1-L_2	7	7.1	7.2	7.3	7.4	7.5	7.6	7.7	7.8	7.9
ΔL	1	0.9					0.8			
L_1-L_2	8	8.1	8.2	8.3	8.4	8.5	8.6	8.7	8.8	8.9
ΔL	0.7						0.6			
L_1-L_2	9	9.1	9.2	9.3	9.4	9.5	9.6	9.7	9.8	9.9~10.0
ΔL	0.6			0.5						

氣象監測(檢測條件)

測點編號	監測時間	監測位置	風向 deg	最大風速m/s	溫度℃	大氣壓力 mmHg
1	13:44~13:46	測點1	東北	1.6	21.0	761
	13:51~13:51	背景監測	東北	1.5	21.0	761

施工狀況

周遭環境特點說明：

1.監測位置：

基地外圍1公尺

2.作業狀況：

內部施工

3.作業機具：

手工機具

周遭環境位置圖：

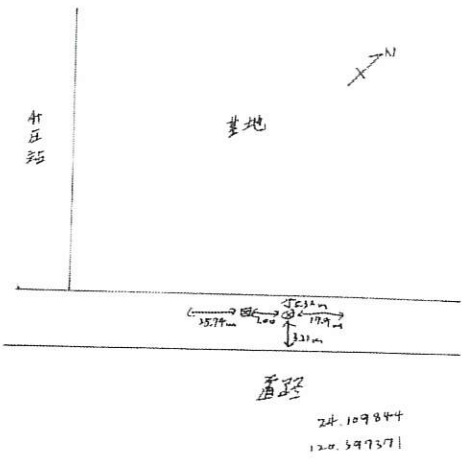

說明

異常狀況說明：

無

噪音音源發聲特性：

聲音大小及間距不一定

檢驗報告專用章
瑩諮環境科技(股)公司
負責人：楊炯浩
檢驗室主管：鐘美紅

審核人員：何致民

註:1.背景音量的修正依據噪音管制法規中噪音管制標準。

2.除了風速風向之外，其他氣象資料參據測點位置(線西)氣象站

固定音源噪音監測

計畫名稱：大彰化西南與西北離岸風力發電計畫環境監測

客戶名稱：光宇工程顧問股份有限公司　　委樣編號：MS13SVC0502~0503

執行單位：瑩諮環境科技股份有限公司　　監測類別：管制區第(四)類

監測位置：陸纜工地周界　　監測人員：謝漢柏、張博淵

監測日期：113年03月12日　　檔案名稱：AU1_0502、背景AU1_0503

測點編號	監測時間	監測位置	L_5	L_{10}	L_{50}	L_{90}	L_{95}	L_{max}	L_{eq}	備註	修正後噪音值
1	13:17~13:19	測點1	67.3	65.9	63.8	61.1	60.3	75.3	64.6	整體音量	L_{eq} ：64.6
	13:24~13:24	背景監測	52.7	52.7	51.7	49.6	49.5	52.7	51.4	背景音量	L_{max} ：75.3

背景音量之修正表　單位：dB（A）

L_1-L_2	3	3.1	3.2	3.3	3.4	3.5	3.6	3.7	3.8	3.9
ΔL	3	2.9	2.8	2.7		2.6	2.5	2.4	2.3	
L_1-L_2	4	4.1	4.2	4.3	4.4	4.5	4.6	4.7	4.8	4.9
ΔL	2.2	2.1		2		1.9	1.8		1.7	
L_1-L_2	5	5.1	5.2	5.3	5.4	5.5	5.6	5.7	5.8	5.9
ΔL	1.7	1.6		1.5		1.4			1.3	
L_1-L_2	6	6.1	6.2	6.3	6.4	6.5	6.6	6.7	6.8	6.9
ΔL	1.3	1.2			1.1			1		
L_1-L_2	7	7.1	7.2	7.3	7.4	7.5	7.6	7.7	7.8	7.9
ΔL	1	0.9					0.8			
L_1-L_2	8	8.1	8.2	8.3	8.4	8.5	8.6	8.7	8.8	8.9
ΔL	0.7						0.6			
L_1-L_2	9	9.1	9.2	9.3	9.4	9.5	9.6	9.7	9.8	9.9~10.0
ΔL	0.6			0.5						

氣象監測(檢測條件)

測點編號	監測時間	監測位置	風向 deg	最大風速m/s	溫度℃	大氣壓力 mmHg
1	13:17~13:19	測點1	東北	2.5	21.0	761
	13:24~13:24	背景監測	東北	1.9	21.0	761

施工狀況

周遭環境特點說明：

1.監測位置：

基地外圍1公尺

2.作業狀況：

內部施工

3.作業機具：

手工機具

周遭環境位置圖：

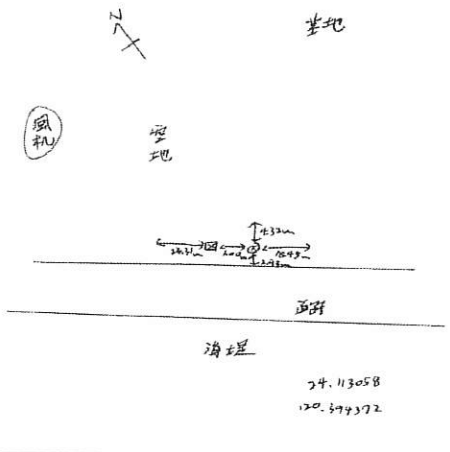

說明

異常狀況說明：

無

噪音音源發聲特性：

聲音大小及間距不一定

檢驗報告專用章
瑩諮環境科技(股)公司
負責人:楊炯浩
檢驗室主管:鐘美紅

審核人員：何致民

註:1.背景音量的修正依據噪音管制法規中噪音管制標準。

2.除了風速風向之外，其他氣象資料參據測點位置(線西)氣象站

瑩諮環境科技股份有限公司

檢驗室名稱：瑩諮環境科技股份有限公司
環境部許可證字號：環境部國環檢證字第202號(原環署環檢字第202號)
地 址：台北市內湖區瑞光路2號5樓　電 話：（02）2794-8833

噪音監測報告（行程編號：MSNV24030044）

計畫名稱：大彰化西南與西北離岸風力發電計畫環境監測
客戶名稱：光宇工程顧問股份有限公司
檢測目的：環境影響評估
樣品特性：低頻噪音
採樣單位：瑩諮環境科技股份有限公司
採樣方法：NIEA P205.93C
採樣地點：如報告所示

報告編號：MS13SVC0506~0507
MS13SVC0508~0509
採樣日期：113年03月12日
收樣日期：113年03月13日
報告日期：113年04月03日
聯絡人員：余 忠 賢

聲明書

(一)茲保證本報告內容完全依照環境部及有關機關之標準方法及品保品管等相關規定，秉持公正、誠實進行採樣、檢測。絕無虛偽不實，如有違反，就政府機關所受損失願負連帶賠償責任之外，並接受主管機關依法令所為之行政處分及刑事處罰。

(二)吾人瞭解如自身受政府機關委任從事公務，亦屬於刑法上之公務員，並瞭解刑法上圖利罪、公務員登載不實偽造公文書及貪污治罪條例之相關規定，如有違反，亦為刑法及貪污治罪條例之適用對象，願受最嚴厲之法律制裁。

公司名稱：瑩諮環境科技股份有限公司
負 責 人：楊炯浩

檢驗室主管

空氣採樣類
報告簽署人

檢驗報告專用章
瑩諮環境科技(股)公司
負 責 人:楊炯浩
檢驗室主管:鐘美紅

（MSA- 04 ）

備註：

1、本報告共 3 頁，不得作為法律訴訟用，報告內容不得隨意複製或作為商業廣告之用。
2、本報告未得到檢驗室書面同意，檢測報告不應被部分複製使用，但全份檢測報告複製除外。
3、陸纜工地該測點為業主要求，並不符合環境部公告低頻噪音測量方法規定，故此數僅供參考。
4、陸纜工地該測點受鄰近工區工程影響，故本次數據僅供參考。

低頻噪音固定音源噪音監測

計畫名稱：大彰化西南與西北離岸風力發電計畫環境監測

客戶名稱：光宇工程顧問股份有限公司　　委樣編號：MS13SVC0506~0507

執行單位：瑩諮環境科技股份有限公司　　監測類別：管制區第(四)類

監測位置：陸域自設升(降)壓站工地周界　　監測人員：謝漢柏、張博淵

監測日期：113年03月12日　　檔案名稱：AU1_0506、背景AU1_0507

噪音位準(dB(A))

測點編號	監測時間	監測位置	低頻 $L_{eq,LF(dB(A))}$		備註	修正後噪音值 (dB(A))
1	14:14~14:16	測點1	$L_{eq,LF}$：	40.0	整體音量	$L_{eq,LF}$：37.9
	14:21~14:21	背景監測		35.8	背景音量	

背景音量之修正表　單位：dB（A）

L_1-L_2	3	3.1	3.2	3.3	3.4	3.5	3.6	3.7	3.8	3.9
ΔL	3	2.9	2.8	2.7		2.6	2.5	2.4	2.3	
L_1-L_2	4	4.1	4.2	4.3	4.4	4.5	4.6	4.7	4.8	4.9
ΔL	2.2	2.1		2		1.9	1.8		1.7	
L_1-L_2	5	5.1	5.2	5.3	5.4	5.5	5.6	5.7	5.8	5.9
ΔL	1.7	1.6		1.5		1.4			1.3	
L_1-L_2	6	6.1	6.2	6.3	6.4	6.5	6.6	6.7	6.8	6.9
ΔL	1.3	1.2			1.1			1		
L_1-L_2	7	7.1	7.2	7.3	7.4	7.5	7.6	7.7	7.8	7.9
ΔL	1	0.9					0.8			
L_1-L_2	8	8.1	8.2	8.3	8.4	8.5	8.6	8.7	8.8	8.9
ΔL	0.7						0.6			
L_1-L_2	9	9.1	9.2	9.3	9.4	9.5	9.6	9.7	9.8	9.9~10.0
ΔL	0.6			0.5						

氣象監測(檢測條件)

測點編號	監測時間	監測位置	風向 deg	風速m/s	相對濕度%	溫度℃	大氣壓力 mmHg
1	14:14~14:16	測點1	*	*	34	27.8	761
	14:21~14:21	背景監測	*	*	27	26.8	761

施工狀況

周遭環境特點說明：

1.監測位置：

工務所

2.作業狀況：

地基作業

3.作業機具：

推土機

周遭環境位置圖：

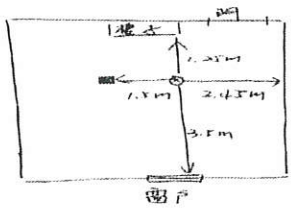

24.122988Y
120.416396
海拔>4m

說明

異常狀況說明：無

噪音音源發聲特性：聲音大小及間距不一定

檢驗報告專用章
瑩諮環境科技(股)公司
負責人:楊炯浩
檢驗室主管:鍾美紅

審核人員：何致民

註:1.背景音量的修正依據噪音管制法規中噪音管制標準。

2.除了風速風向之外，其他氣象資料參據測點位置(線西)氣象站

低頻噪音固定音源噪音監測

計畫名稱：大彰化西南與西北離岸風力發電計畫環境監測

客戶名稱：光宇工程顧問股份有限公司　　委樣編號：MS13SVC0508~0509

執行單位：瑩諮環境科技股份有限公司　　監測類別：管制區第(四)類

監測位置：陸纜工地周界　　監測人員：謝漢柏、張博淵

監測日期：113年03月12日　　檔案名稱：AU1_0508、背景AU1_0509

噪音位準(dB(A))

測點編號	監測時間	監測位置	低頻 $L_{eq,LF(dB(A))}$		備註	修正後噪音值 (dB(A))
1	14:36~14:38	測點1	$L_{eq,LF}$：	44.8	整體音量	$L_{eq,LF}$：43.3
	14:43~14:43	背景監測		39.5	背景音量	

背景音量之修正表　單位：dB（A）

L_1-L_2	3	3.1	3.2	3.3	3.4	3.5	3.6	3.7	3.8	3.9
ΔL	3	2.9	2.8	2.7		2.6	2.5	2.4	2.3	
L_1-L_2	4	4.1	4.2	4.3	4.4	4.5	4.6	4.7	4.8	4.9
ΔL	2.2	2.1		2		1.9	1.8		1.7	
L_1-L_2	5	5.1	5.2	5.3	5.4	5.5	5.6	5.7	5.8	5.9
ΔL	1.7	1.6		1.5		1.4			1.3	
L_1-L_2	6	6.1	6.2	6.3	6.4	6.5	6.6	6.7	6.8	6.9
ΔL	1.3	1.2			1.1			1		
L_1-L_2	7	7.1	7.2	7.3	7.4	7.5	7.6	7.7	7.8	7.9
ΔL	1	0.9					0.8			
L_1-L_2	8	8.1	8.2	8.3	8.4	8.5	8.6	8.7	8.8	8.9
ΔL	0.7						0.6			
L_1-L_2	9	9.1	9.2	9.3	9.4	9.5	9.6	9.7	9.8	9.9~10.0
ΔL	0.6			0.5						

氣象監測(檢測條件)

測點編號	監測時間	監測位置	風向 deg	風速m/s	相對濕度%	溫度℃	大氣壓力 mmHg
1	14:36~14:38	測點1	東北	4.3	63	25.1	761
	14:43~14:43	背景監測	東北	2.7	62	25.1	761

施工狀況

周遭環境特點說明：
1.監測位置：
基地外圍1公尺

2.作業狀況：
內部施工

3.作業機具：
手工機具

周遭環境位置圖：



說明

異常狀況說明：無

噪音音源發聲特性：聲音大小及間距不一定

檢驗報告專用章
瑩諮環境科技(股)公司
負責人：楊炯洲
檢驗室主管：鐘美紅

審核人員：何致民

註:1.背景音量的修正依據噪音管制法規中噪音管制標準。
2.除了風速風向之外，其他氣象資料參據測點位置(線西)氣象站

附錄 4.10 現場執行照片



2024/02/15 第一群次瓶鼻海豚



2024/3/17 第一群次瓶鼻海豚



2024/3/17 第二群次瓶鼻海豚

2024/01/06 西北佈放













2024/02/15 西北回收













	
海上鳥類調查環境	海上鳥類調查環境
	
海上鳥類調查工作照	海上鳥類調查工作照

	
海岸鳥類調查工作照	海岸鳥類調查工作照
	
黑翅鳶	東方環頸鴴
	
白尾八哥	黑腹濱鷸
	
大白鷺	青足鷸

	
蒼鷺	小白鷺
	
紅隼	銀鷗
	
灰頭鷦鶯	家八哥
	
喜鵲	藍磯鶇

附錄　本計畫調查環境照、工作照及物種照



1.　環境照



2.　環境照



3.　環境照



4.　環境照



5.　環境照



6.　環境照



7.　植物調查工作照



8.　哺乳類調查工作照



9. 蝙蝠調查工作照



10. 鳥類調查工作照



11. 夜間調查工作照



12. 蝶類調查工作照



13. 臺灣虎尾草



14. 臺灣蒺藜



15. 東方環頸鴴



16. 大白鷺

	
17. 黃頭鷺	18. 東方澤鵟
	
19. 小雲雀	20. 紅隼
	
21. 麻雀	22. 褐頭鷦鶯
	
23. 黑翅鳶	24. 蒼鷺

	
25. T3 樣區毀壞	26. H5 樣區遭圍起

現場監測照片



空氣品質：梧棲漁港 (113.01.16~17)



空氣品質：陸域自設升(降)壓站 (113.01.15~16)



噪音振動：陸域工程進/出道路 (113.01.24~25)



噪音振動：陸域工程鄰近敏感點 (113.01.24~25)



營建噪音：陸域自設升(降)壓站工地周界(113.01.15)



營建噪音：陸纜工地周界(113.01.15)



營建低頻噪音：陸域自設升(降)壓站工地周界(113.01.15)



營建低頻噪音：陸纜工地周界(113.01.15)

現場監測照片



營建噪音：陸域自設升(降)壓站工地周界(113.02.23)



營建噪音：陸纜工地周界(113.02.23)



營建低頻噪音：陸域自設升(降)壓站工地周界(113.02.23)



營建低頻噪音：陸纜工地周界(113.02.23)

現場監測照片



營建噪音：陸域自設升(降)壓站工地周界(113.03.12)



營建噪音：陸纜工地周界(113.03.12)



營建低頻噪音：陸域自設升(降)壓站工地周界(113.03.12)



營建低頻噪音：陸纜工地周界(113.03.12)

現場監測照片



海域水質：NW-1 (113.03.17)



海域水質：NW-2 (113.03.17)



海域水質：NW-3 (113.03.17)



海域水質：NW-4 (113.03.17)



海域水質：NW-5 (113.03.17)



海域水質：NW-6 (113.03.17)



海域水質：NW-7 (113.03.17)



海域水質：NW-8 (113.03.17)

現場監測照片



海域水質：NW-9 (113.03.17)



海域水質：NW-10 (113.03.17)



海域水質：NW-11 (113.03.17)



海域水質：NW-12 (113.03.17)